



ПРИКАЗ

17.11.2023

БОЕРЫК

№ 798-17

г. Казань

Об утверждении границ территории объекта культурного наследия местного (муниципального) значения «Жилой дом», середина XIX в., расположенного по адресу: Республика Татарстан, город Чистополь, ул. Карла Маркса, д. 48

В соответствии с Федеральным законом от 25 июня 2002 года № 73-ФЗ «Об объектах культурного наследия (памятниках истории и культуры) народов Российской Федерации», Законом Республики Татарстан от 1 апреля 2005 года № 60-ЗРТ «Об объектах культурного наследия в Республике Татарстан», в целях сохранения и государственной охраны объектов культурного наследия местного (муниципального) значения и их территорий, как объектов градостроительной деятельности особого регулирования, п р и к а з ы в а ю:

1. Утвердить границы территории объекта культурного наследия местного (муниципального) значения «Жилой дом», середина XIX в., расположенного по адресу: Республика Татарстан, город Чистополь, ул. Карла Маркса, д. 48, согласно приложению к настоящему приказу.

2. Отделу учета объектов культурного наследия и градостроительной деятельности обеспечить внесение сведений о границах территории объекта культурного наследия местного (муниципального) значения «Жилой дом», середина XIX в., расположенного по адресу: Республика Татарстан, город Чистополь, ул. Карла Маркса, д. 48, в единый государственный реестр объектов культурного наследия (памятников истории и культуры) народов Российской Федерации и в Единый государственный реестр недвижимости.

3. Контроль за исполнением настоящего приказа оставляю за собой.

Председатель

И.Н. Гушин

Приложение к приказу
Комитета Республики Татарстан
по охране объектов культурного
наследия
от 17.11.2023 2023 № 798-17




Границы территории
объекта культурного наследия местного (муниципального) значения «Жилой дом»,
середина XIX в., расположенного по адресу: Республика Татарстан,
город Чистополь, ул. Карла Маркса, д. 48

Карта (схема)
границ территории объекта культурного наследия местного (муниципального)
значения «Жилой дом», середина XIX в., расположенного по адресу:
Республика Татарстан, город Чистополь, ул. Карла Маркса, д. 48



Масштаб 1:500

Используемые условные знаки и обозначения:

	– объект культурного наследия «Дом жилой», вторая половина XIX в.
	– граница территории объекта культурного наследия
1 – 14	– номер характерной точки границы территории объекта культурного наследия
	– границы земельного участка
16:54:100302:40	– кадастровый номер земельного участка

Текстовое описание

границ территории объекта культурного наследия местного (муниципального) значения «Жилой дом», середина XIX в., расположенного по адресу:
Республика Татарстан, город Чистополь, ул. Карла Маркса, д. 48

Границы территории объекта культурного наследия местного (муниципального) значения «Жилой дом», середина XIX в., расположенного по адресу: Республика Татарстан, город Чистополь, ул. Карла Маркса, д. 48, проходят:

Прохождение границ		Описание прохождения границ
от точки	до точки	
1	2	3
1	2	от точки 1 в северо-восточном направлении по границе земельного участка с кадастровым номером 16:54:100302:40 на расстояние 10.13 метра до точки 2
2	3	от точки 2 в северо-восточном направлении по границе земельного участка с кадастровым номером 16:54:100302:40 на расстояние 8.22 метра до точки 3
3	4	от точки 3 в северо-восточном направлении по границе земельного участка с кадастровым номером 16:54:100302:40 на расстояние 8.34 метра до точки 4
4	5	от точки 4 в юго-восточном направлении по границе земельного участка с кадастровым номером 16:54:100302:40 на расстояние 24.15 метра до точки 5
5	6	от точки 5 в северо-восточном направлении по земельному участку с кадастровым номером 16:54:000000:843(2) на расстояние 2.00 метра до точки 6
6	7	от точки 6 в юго-восточном направлении по земельному участку с кадастровым номером 16:54:000000:843(2) на расстояние 22.13 метра до точки 7
7	8	от точки 7 в юго-западном направлении по земельному участку с кадастровым номером 16:54:000000:843(2) на расстояние 2.00 метра до точки 8
8	9	от точки 8 в юго-западном направлении по границе земельного участка с кадастровым номером 16:54:100302:40 на расстояние 45.01 метра до точки 9
9	10	от точки 9 в северо-западном направлении по границе земельного участка с кадастровым номером 16:54:100302:40 на расстояние 12.55 метра до точки 10
10	11	от точки 10 в северо-западном направлении по границе земельного участка с кадастровым номером 16:54:100302:40 на расстояние 2.36 метра до точки 11

1	2	3
11	12	от точки 11 в северо-западном направлении по границе земельного участка с кадастровым номером 16:54:100302:40 на расстояние 7.85 метра до точки 12
12	13	от точки 12 в северо-восточном направлении по границе земельного участка с кадастровым номером 16:54:100302:40 на расстояние 9.93 метра до точки 13
13	14	от точки 13 в северо-восточном направлении по границе земельного участка с кадастровым номером 16:54:100302:40 на расстояние 8.29 метра до точки 14
14	1	от точки 14 в северо-западном направлении по границе земельного участка с кадастровым номером 16:54:100302:40 на расстояние 22.72 метра до точки 1

Таблица характерных точек
границ территории объекта культурного наследия местного (муниципального)
значения «Жилой дом», середина XIX в., расположенного по адресу:
Республика Татарстан, город Чистополь, ул. Карла Маркса, д. 48

№	Координаты характерных точек в местной системе координат (МСК-16)	
	X	Y
1	429875.39	2211801.25
2	429879.04	2211810.70
3	429882.09	2211818.33
4	429884.94	2211826.17
5	429862.19	2211834.28
6	429862.83	2211836.18
7	429841.85	2211843.22
8	429841.21	2211841.32
9	429826.81	2211798.68
10	429838.68	2211794.59
11	429840.94	2211793.91
12	429848.48	2211791.74
13	429851.18	2211801.30
14	429854.06	2211809.07
1	429875.39	2211801.25