



**ПРИКАЗ**

17.11.2023

**БОЕРЫК**

№ 795-П

г. Казань

Об утверждении границ территории объекта культурного наследия регионального значения «Часовня», первая половина XIX в., расположенного по адресу: Республика Татарстан, Лаишевский муниципальный район, Сокуровское сельское поселение, с. Сокуры, ул. Луговая

В соответствии с Федеральным законом от 25 июня 2002 года № 73-ФЗ «Об объектах культурного наследия (памятниках истории и культуры) народов Российской Федерации», Законом Республики Татарстан от 1 апреля 2005 года № 60-ЗРТ «Об объектах культурного наследия в Республике Татарстан», в целях сохранения и государственной охраны объектов культурного наследия регионального значения и их территорий, как объектов градостроительной деятельности особого регулирования, п р и к а з ы в а ю:

1. Утвердить границы территории объекта культурного наследия регионального значения «Часовня», первая половина XIX в., расположенного по адресу: Республика Татарстан, Лаишевский муниципальный район, Сокуровское сельское поселение, с. Сокуры, ул. Луговая, согласно приложению к настоящему приказу.

2. Отделу учета объектов культурного наследия и градостроительной деятельности обеспечить внесение сведений о границах территории объекта культурного наследия регионального значения «Часовня», первая половина XIX в., расположенного по адресу: Республика Татарстан, Лаишевский муниципальный район, Сокуровское сельское поселение, с. Сокуры, ул. Луговая, в единый государственный реестр объектов культурного наследия (памятников истории и культуры) народов Российской Федерации и в Единый государственный реестр недвижимости.

3. Контроль за исполнением настоящего приказа оставляю за собой.

Председатель

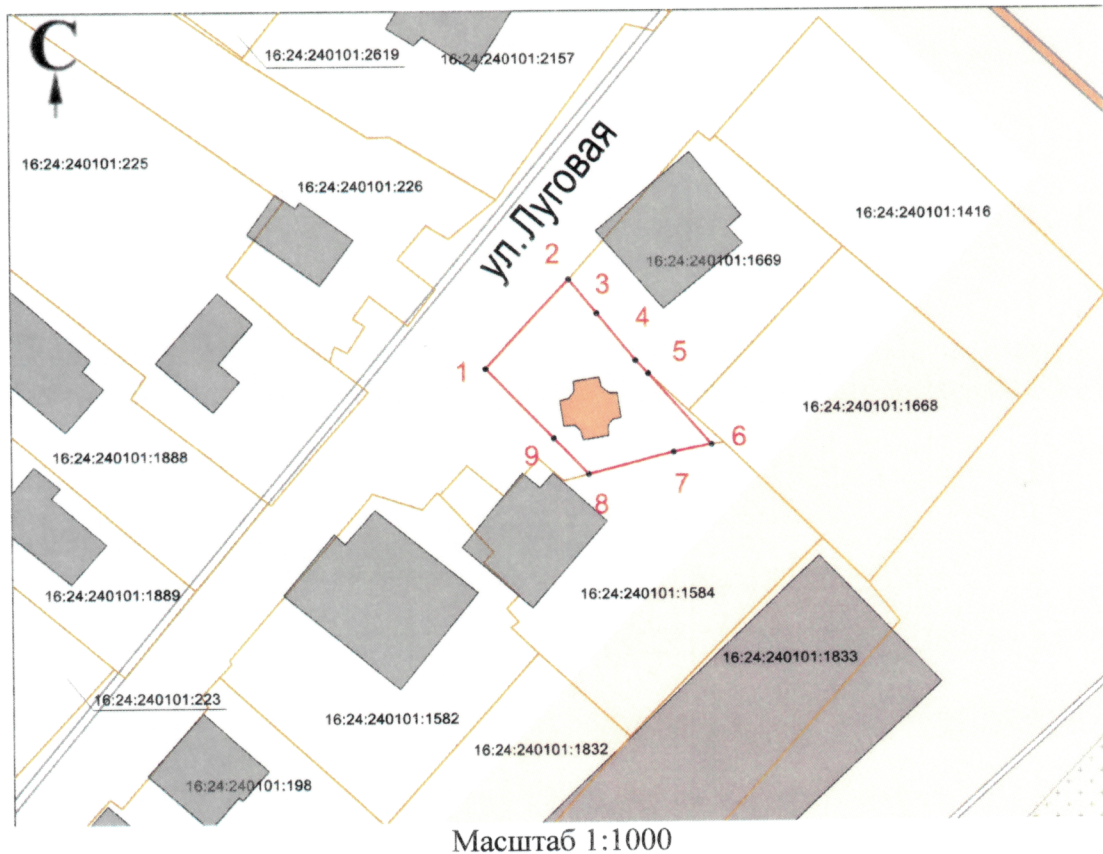
И.Н. Гуцин

### Границы территории





объекта культурного наследия регионального значения  
 «Часовня», первая половина XIX в., расположенного по адресу: Республика  
 Татарстан, Лаишевский муниципальный район, Сокуровское сельское поселение,  
 с. Сокуры, ул. Луговая

### Карта (схема)

границ территории объекта культурного наследия регионального значения  
 «Часовня», первая половина XIX в., расположенного по адресу: Республика  
 Татарстан, Лаишевский муниципальный район, Сокуровское сельское поселение,  
 с. Сокуры, ул. Луговая



Используемые условные знаки и обозначения:

	– объект культурного наследия «Часовня», первая половина XIX в.
	– номер характерной точки границы территории объекта культурного наследия
	– граница территории объекта культурного наследия
	– граница земельного участка
16:24240101:1669	– кадастровый номер земельного участка



## Текстовое описание

границ территории объекта культурного наследия регионального значения «Часовня», первая половина XIX в., расположенного по адресу: Республика Татарстан, Лаишевский муниципальный район, Сокуровское сельское поселение, с. Сокуры, ул. Луговая

Границы территории объекта культурного наследия регионального значения «Часовня», первая половина XIX в., расположенного по адресу: Республика Татарстан, Лаишевский муниципальный район, Сокуровское сельское поселение, с. Сокуры, ул. Луговая, проходят:

Прохождение границ		Описание прохождения границ
от точки	до точки	
1	2	от точки 1, расположенной на границе земельного участка с кадастровым номером 16:24:240101:196, в северо-восточном направлении на расстояние 18.19 метра до точки 2, расположенной на границе земельного участка с кадастровым номером 16:24:240101:196
2	3	от точки 2 в юго-восточном направлении на расстояние 6.51 метра до точки 3, расположенной на границе земельного участка с кадастровым номером 16:24:240101:196
3	4	от точки 3 в юго-восточном направлении на расстояние 9.04 метра до точки 4, расположенной на границе земельного участка с кадастровым номером 16:24:240101:196
4	5	от точки 4 в юго-восточном направлении на расстояние 2.73 метра до точки 5, расположенной на границе земельного участка с кадастровым номером 16:24:240101:196
5	6	от точки 5 в юго-восточном направлении на расстояние 14.23 метра до точки 6, расположенной на границе земельного участка с кадастровым номером 16:24:240101:196
6	7	от точки 6 в юго-западном направлении на расстояние 5.77 метра до точки 7, расположенной на границе земельного участка с кадастровым номером 16:24:240101:196
7	8	от точки 7 в юго-западном направлении на расстояние 13.07 метра до точки 8, расположенной на границе земельного участка с кадастровым номером 16:24:240101:196
8	9	от точки 8 в северо-западном направлении на расстояние 7.54 метра до точки 9, расположенной на границе земельного участка с кадастровым номером 16:24:240101:196
9	1	от точки 9 в северо-западном направлении на расстояние 14.58 метра до точки 1

Таблица характерных точек  
границ территории объекта культурного наследия регионального значения  
«Часовня», первая половина XIX в., расположенного по адресу: Республика  
Татарстан, Лаишевский муниципальный район, Сокуровское сельское поселение,  
с. Сокуры, ул. Луговая

№	Координаты характерных точек в местной системе координат (МСК-16)	
	X	Y
1	456406.69	1323428.84
2	456419.93	1323441.32
3	456414.90	1323445.47
4	456407.92	1323451.22
5	456406.05	1323453.21
6	456395.34	1323462.60
7	456394.20	1323456.95
8	456390.87	1323444.31
9	456396.28	1323439.05
1	456406.69	1323428.84