



ПРИКАЗ

17.11.2023

БОЕРЫК

№ 799-П

г. Казань

Об утверждении границ территории объекта культурного наследия регионального значения «Дом Старосты», 1913 г., расположенного по адресу: Республика Татарстан, Рыбно-Слободский муниципальный район, пгт. Рыбная Слобода, ул. Ленина, д. 26

В соответствии с Федеральным законом от 25 июня 2002 года № 73-ФЗ «Об объектах культурного наследия (памятниках истории и культуры) народов Российской Федерации», Законом Республики Татарстан от 1 апреля 2005 года № 60-ЗРТ «Об объектах культурного наследия в Республике Татарстан», в целях сохранения и государственной охраны объектов культурного наследия регионального значения и их территорий, как объектов градостроительной деятельности особого регулирования, п р и к а з ы в а ю:

1. Утвердить границы территории объекта культурного наследия регионального значения «Дом Старосты», 1913 г., расположенного по адресу: Республика Татарстан, Рыбно-Слободский муниципальный район, пгт. Рыбная Слобода, ул. Ленина, д. 26, согласно приложению к настоящему приказу.

2. Отделу учета объектов культурного наследия и градостроительной деятельности обеспечить внесение сведений о границах территории объекта культурного наследия регионального значения «Дом Старосты», 1913 г., расположенного по адресу: Республика Татарстан, Рыбно-Слободский муниципальный район, пгт. Рыбная Слобода, ул. Ленина, д. 26, в единый государственный реестр объектов культурного наследия (памятников истории и культуры) народов Российской Федерации и в Единый государственный реестр недвижимости.

3. Контроль за исполнением настоящего приказа оставляю за собой.

Председатель

И.Н. Гушин

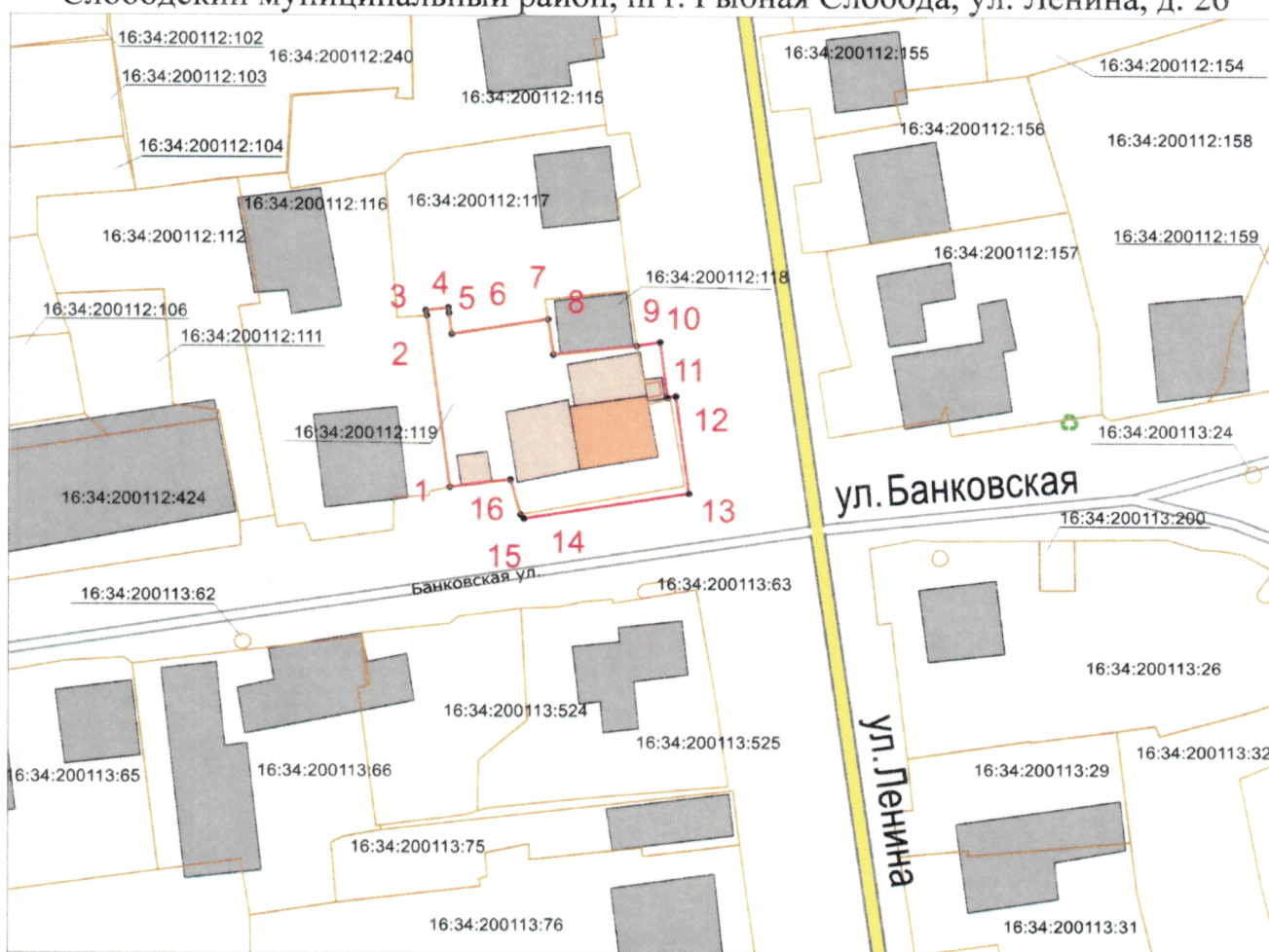
Границы территории

объекта культурного наследия регионального значения

«Дом Старосты», 1913 г., расположенного по адресу: Республика Татарстан, Рыбно-Слободский муниципальный район, пгт. Рыбная Слобода, ул. Ленина, д. 26





Карта (схема)

границ территории объекта культурного наследия регионального значения
«Дом Старосты», 1913 г., расположенного по адресу: Республика Татарстан, Рыбно-Слободский муниципальный район, пгт. Рыбная Слобода, ул. Ленина, д. 26



Масштаб 1:1000

Используемые условные знаки и обозначения:

	– объект культурного наследия «Никольская церковь», 1848 г.
1 – 16 	– характерные точки границы территории объекта культурного наследия
	– граница территории объекта культурного наследия
	– граница земельного участка
16:34:200112:119	– кадастровый номер земельного участка

Текстовое описание

границ территории объекта культурного наследия регионального значения «Дом Старосты», 1913 г., расположенного по адресу: Республика Татарстан, Рыбно-Слободский муниципальный район, пгт. Рыбная Слобода, ул. Ленина, д. 26

Границы территории объекта культурного наследия регионального значения «Дом Старосты», 1913 г., расположенного по адресу: Республика Татарстан, Рыбно-Слободский муниципальный район, пгт. Рыбная Слобода, ул. Ленина, д. 26, проходят:

Прохождение границ		Описание прохождения границ
от точки	до точки	
1	2	3
1	2	от точки 1, расположенной на юго-западной границе земельного участка с кадастровым номером 16:34:200112:119, в северо-западном направлении на расстояние 22.06 метра до точки 2, расположенной на границе земельного участка с кадастровым номером 16:34:200112:119
2	3	от точки 2 в северо-западном направлении на расстояние 0.70 метра до точки 3, расположенной на границе земельного участка с кадастровым номером 16:34:200112:119
3	4	от точки 3 в северо-восточном направлении на расстояние 2.90 метра до точки 4, расположенной на границе земельного участка с кадастровым номером 16:34:200112:119
4	5	от точки 4 в юго-восточном направлении на расстояние 0.72 метра до точки 5, расположенной на границе земельного участка с кадастровым номером 16:34:200112:119
5	6	от точки 5 в юго-восточном направлении на расстояние 2.72 метра до точки 6, расположенной на границе земельного участка с кадастровым номером 16:34:200112:119
6	7	от точки 6 в юго-восточном направлении на расстояние 12.67 метра до точки 7, расположенной на границе земельного участка с кадастровым номером 16:34:200112:119
7	8	от точки 7 в юго-восточном направлении на расстояние 4.56 метра до точки 8, расположенной на границе земельного участка с кадастровым номером 16:34:200112:119
8	9	от точки 8 в северо-восточном направлении на расстояние 10.82 метра до точки 9, расположенной на границе земельного участка с кадастровым номером 16:34:200112:119

1	2	3
9	10	от точки 9 в северо-восточном направлении на расстояние 3.10 метра до точки 10, расположенной на внутриквартальной территории
10	11	от точки 10 в юго-восточном направлении на расстояние 7.05 метра до точки 11, расположенной на внутриквартальной территории
11	12	от точки 11 в северо-восточном направлении на расстояние 1.07 метра до точки 12, расположенной на внутриквартальной территории
12	13	от точки 12 в юго-восточном направлении на расстояние 12.66 метра до точки 13 вдоль железной ограды
13	14	от точки 13 в юго-западном направлении на расстояние 21.56 метра до точки 14 вдоль железной ограды
14	15	от точки 14 в северо-западном направлении на расстояние 0,69 метра до точки 15, расположенной на границе земельного участка с кадастровым номером 16:34:200112:119
15	16	от точки 15 в северо-западном направлении на расстояние 4.71 метра до точки 16, расположенной на границе земельного участка с кадастровым номером 16:34:200112:119
16	1	от точки 16 в юго-западном направлении на расстояние 7.94 метра до точки 1

Таблица характерных точек
 границ территории объекта культурного наследия регионального значения
 «Дом Старосты», 1913 г., расположенного по адресу: Республика Татарстан, Рыбно-
 Слободский муниципальный район, пгт. Рыбная Слобода, ул. Ленина, д. 26

№	Координаты характерных точек в местной системе координат (МСК-16)	
	X	Y
1	439269.00	1370554.75
2	439290.81	1370551.38
3	439291.50	1370551.26
4	439291.91	1370554.13
5	439291.20	1370554.25
6	439288.50	1370554.62
7	439290.59	1370567.12
8	439286.09	1370567.88
9	439287.41	1370578.62
10	439287.91	1370581.68
11	439280.94	1370582.75
12	439281.14	1370583.80
13	439268.63	1370585.76
14	439265.09	1370564.49
15	439265.60	1370564.01
16	439270.09	1370562.62
1	439269.00	1370554.75