



**ПРИКАЗ**

10. 4. 2023

**БОЕРЫК**

№ 771-П

г. Казань

Об утверждении границ территории объекта культурного наследия регионального значения «Церковь Знамения Божьей Матери», 1784 г., расположенного по адресу: Республика Татарстан, Лаишевский муниципальный район, Среднедевятковское сельское поселение, с. Емельяново, ул. Центральная, д. 1Б

В соответствии с Федеральным законом от 25 июня 2002 года № 73-ФЗ «Об объектах культурного наследия (памятниках истории и культуры) народов Российской Федерации», Законом Республики Татарстан от 1 апреля 2005 года № 60-ЗРТ «Об объектах культурного наследия в Республике Татарстан», в целях сохранения и государственной охраны объектов культурного наследия регионального значения и их территорий, как объектов градостроительной деятельности особого регулирования, п р и к а з ы в а ю:

1. Утвердить границы территории объекта культурного наследия регионального значения «Церковь Знамения Божьей Матери», 1784 г., расположенного по адресу: Республика Татарстан, Лаишевский муниципальный район, Среднедевятковское сельское поселение, с. Емельяново, ул. Центральная, д. 1Б, согласно приложению к настоящему приказу.

2. Отделу учета объектов культурного наследия и градостроительной деятельности обеспечить внесение сведений о границах территории объекта культурного наследия регионального значения «Церковь Знамения Божьей Матери», 1784 г., расположенного по адресу: Республика Татарстан, Лаишевский муниципальный район, Среднедевятковское сельское поселение, с. Емельяново, ул. Центральная, д. 1Б, в единый государственный реестр объектов культурного наследия (памятников истории и культуры) народов Российской Федерации и в Единый государственный реестр недвижимости.

3. Контроль за исполнением настоящего приказа оставляю за собой.

Председатель

И.Н. Гушин

### Границы территории





объекта культурного наследия регионального значения  
«Церковь Знамения Божьей Матери», 1784 г., расположенного по адресу:  
Республика Татарстан, Лаишевский муниципальный район, Среднедевятковское  
сельское поселение, с. Емельяново, ул. Центральная, д. 1Б

### Карта (схема)

границ территории объекта культурного наследия регионального значения  
«Церковь Знамения Божьей Матери», 1784 г., расположенного по адресу:  
Республика Татарстан, Лаишевский муниципальный район, Среднедевятковское  
сельское поселение, с. Емельяново, ул. Центральная, д. 1Б



Используемые условные знаки и обозначения:

	– объект культурного наследия «Церковь Знамения Божьей Матери», 1784 г.
	– характерная точка границы территории объекта культурного наследия
	– граница территории объекта культурного наследия
16:24:100301:502	– кадастровый номер земельного участка
	– граница земельного участка



## Текстовое описание

границ территории объекта культурного наследия регионального значения «Церковь Знамения Божьей Матери», 1784 г., расположенного по адресу: Республика Татарстан, Лаишевский муниципальный район, Среднедевятиовское сельское поселение, с. Емельяново, ул. Центральная, д. 1Б

Границы территории объекта культурного наследия регионального значения «Церковь Знамения Божьей Матери», 1784 г., расположенного по адресу: Республика Татарстан, Лаишевский муниципальный район, Среднедевятиовское сельское поселение, с. Емельяново, ул. Центральная, д. 1Б, проходят:

Прохождение границ		Описание прохождения границ
от точки	до точки	
1	2	от точки 1 в северо-восточном направлении по границе земельного участка с кадастровым номером 16:24:100301:502 на расстоянии 56.64 метра до точки 2
2	3	от точки 2 в северо-восточном направлении по границе земельного участка с кадастровым номером 16:24:100301:502 на расстоянии 62.99 метра до точки 3
3	4	от точки 3 в северо-восточном направлении по границе земельного участка с кадастровым номером 16:24:100301:502 на расстоянии 67.60 метра до точки 4
4	5	от точки 4 в северо-восточном направлении по границе земельного участка с кадастровым номером 16:24:100301:502 на расстоянии 36.93 метра до точки 5
5	1	от точки 5 в северо-восточном направлении по границе земельного участка с кадастровым номером 16:24:100301:502 на расстоянии 14.01 метра до точки 1

Таблица характерных точек  
границ территории объекта культурного наследия регионального значения  
«Церковь Знамения Божьей Матери», 1784 г., расположенного по адресу:  
Республика Татарстан, Лаишевский муниципальный район, Среднедевятковское  
сельское поселение, с. Емельяново, ул. Центральная, д. 1Б

№	Координаты характерных точек в местной системе координат (МСК-16)	
	X	Y
1	444343.16	1348677.39
2	444359.66	1348731.58
3	444296.76	1348735.01
4	444295.05	1348667.43
5	444331.95	1348668.98
1	444343.16	1348677.39