

ЮТАЗИНСКИЙ РАЙОННЫЙ СОВЕТ РЕСПУБЛИКИ ТАТАРСТАН
(IV созыв)

РЕШЕНИЕ
XV заседания IV созыва

31 октября 2023 г.

№ 48

п.г.т. Уруссу

О внесении изменений в схему территориального планирования Ютазинского муниципального района Республики Татарстан в части дополнения сведениями о границах населенных пунктов, расположенных в границах сельских поселений, в отношении которых принято решение об отсутствии необходимости подготовки генерального плана

В соответствии с Градостроительным кодексом Российской Федерации, Федеральным законом от 06.10.2003 № 131-ФЗ «Об общих принципах организации местного самоуправления в Российской Федерации», Законом Республики Татарстан от 28.07.2004 № 45-ЗРТ «О местном самоуправлении в Республике Татарстан», Уставом муниципального образования «Ютазинский муниципальный район Республики Татарстан», утвержденного решением Ютазинского районного Совета Республики Татарстан от 28.04.2020 № 18, учитывая заключение № 10-53/12943 на проект внесения изменений в схему территориального планирования Ютазинского муниципального района Республики Татарстан от 19.10.2023 г., Ютазинский районный Совет Республики Татарстан решил:

1. Внести в схему территориального планирования Ютазинского муниципального района Республики Татарстан, утвержденного Решением Ютазинского районного Совета Республики Татарстан от 21.12.2012 № 63 «О схемах территориального планирования Ютазинского муниципального района» изменения в части дополнения сведениями о границах населенных пунктов:

- п. Акса-Куль, с. Байларово, расположенных в границах Уруссинского сельского поселения Ютазинского муниципального района Республики Татарстан;
- д. Таш-Кичу, д. Хуррият, расположенных в границах Ташкичуйского сельского поселения Ютазинского муниципального района Республики Татарстан;
- с. Байряка, расположенного в границах Байрякинского сельского поселения Ютазинского муниципального района Республики Татарстан.

2. Опубликовать настоящее решение на официальном портале правовой информации Республики Татарстан по адресу <http://pravo.tatarstan.ru/> и разместить на сайте Ютазинского муниципального района Республики Татарстан в составе Портала муниципальных образований Республики Татарстан Единого Портала органов государственной власти и местного самоуправления «Официальный Татарстан» в информационно-телекоммуникационной сети «Интернет» по адресу <http://jutaza.tatarstan.ru/>.

3. Настоящее решение вступает в силу со дня его официального опубликования.

4. Контроль за исполнением настоящего решения возложить на постоянную комиссию по экологии и землепользованию Ютазинского районного Совета Республики Татарстан.

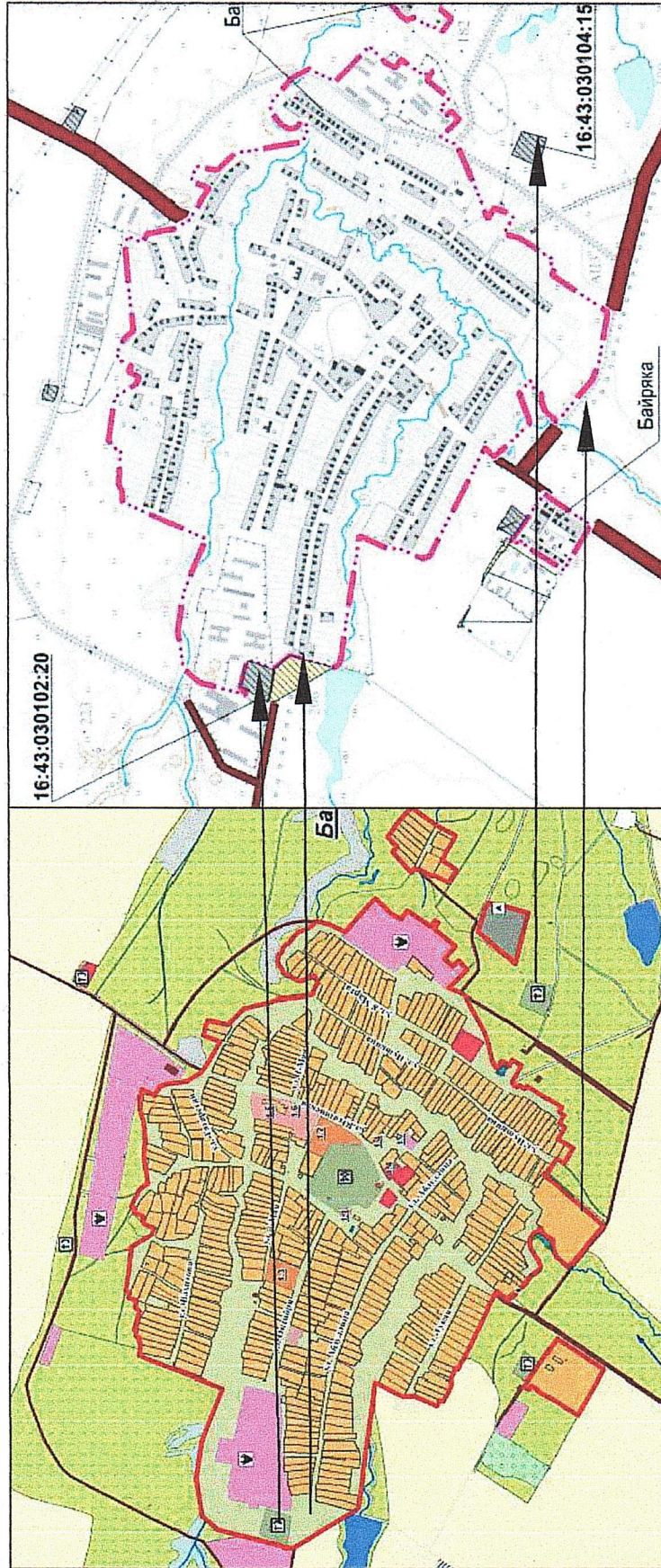
Глава Ютазинского
муниципального района
Республики Татарстан -
председатель Ютазинского
районного Совета Республики Татарстан



А.А. Шафигуллин

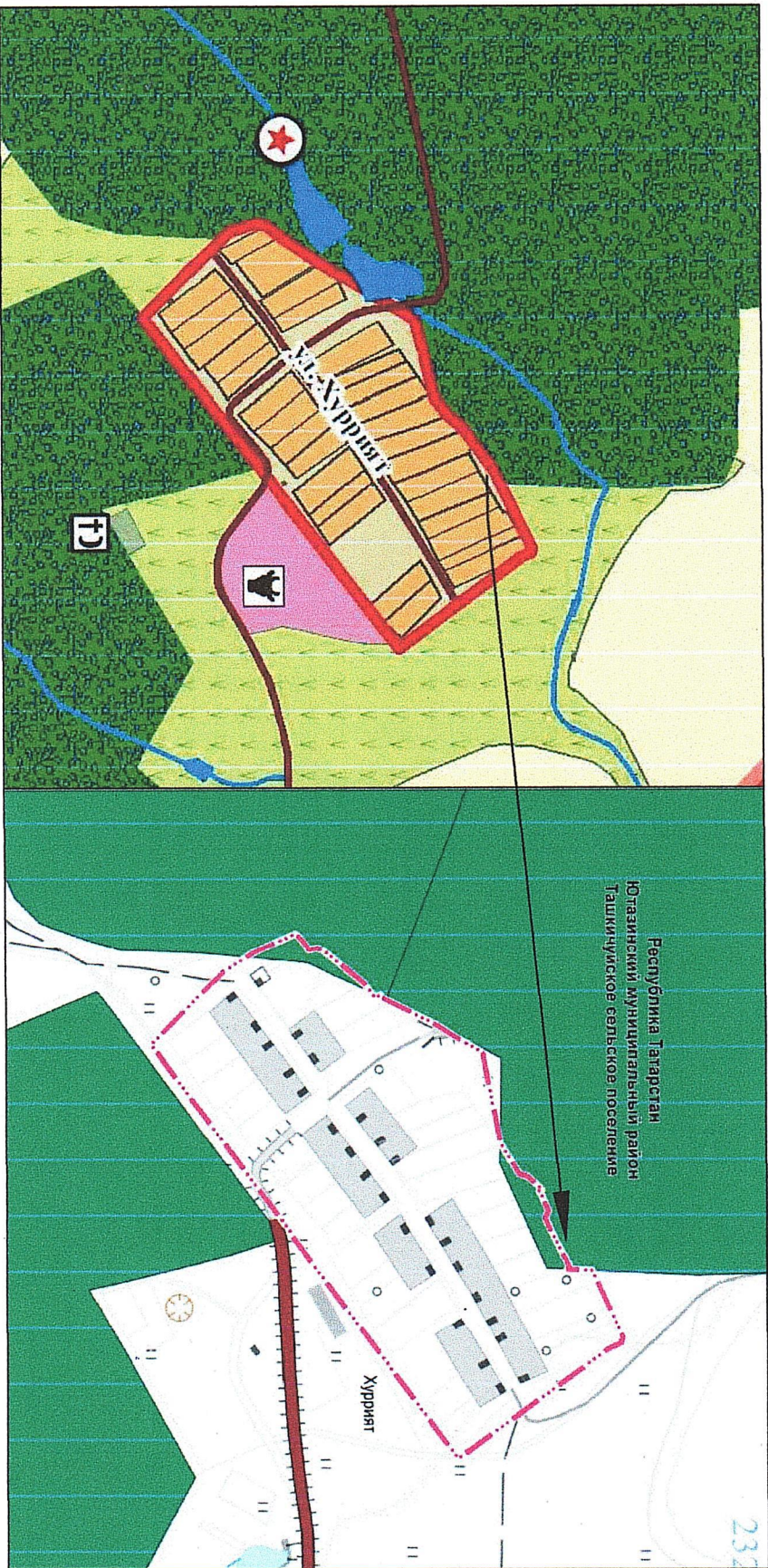
нов.

село Байряка



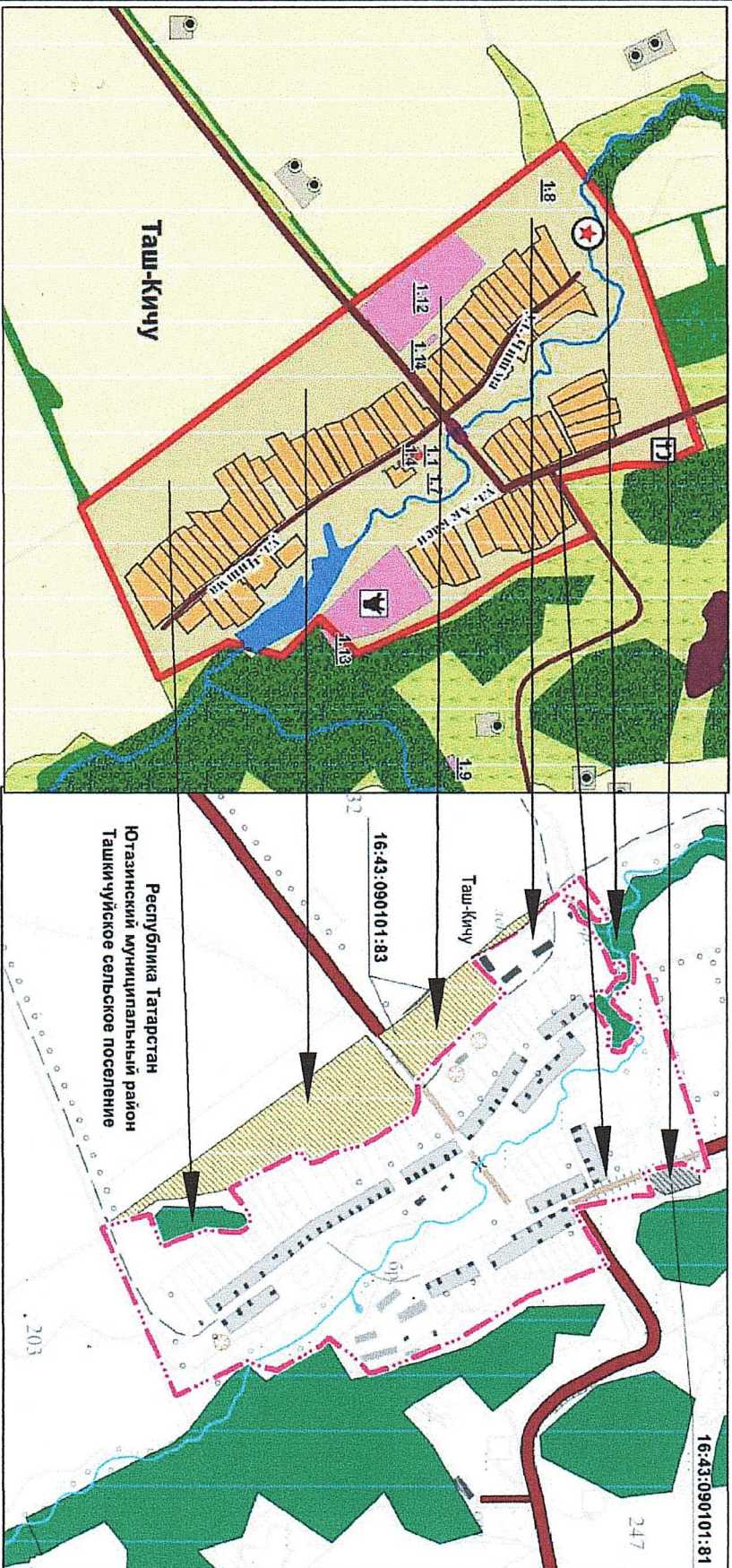
Исключили кладбище и пашню на западной части, уточнили границу населенного пункта на южной части

д. Хуррият



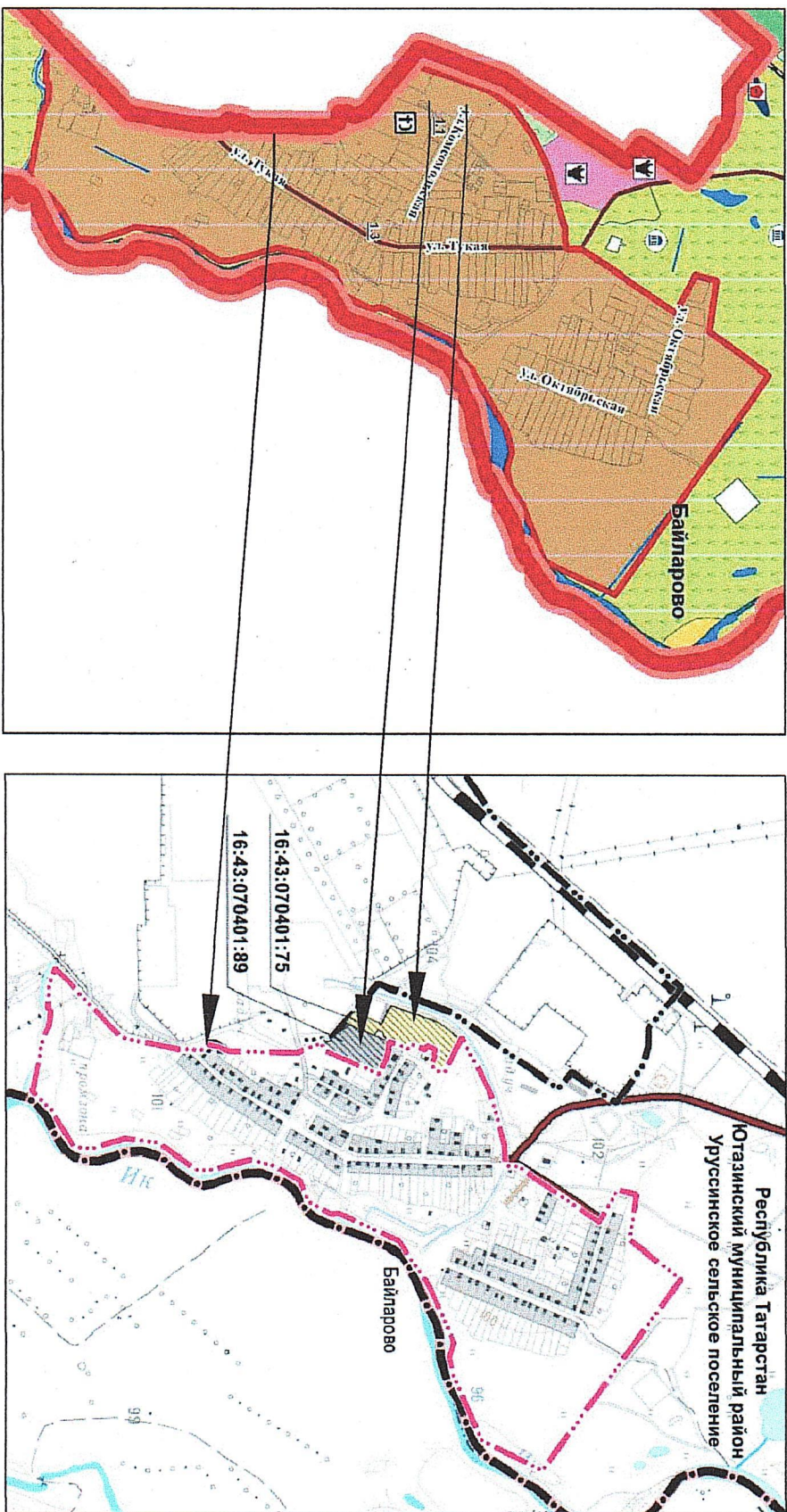
Незначительно откорректировали границы лесничества, для исключения пересечений с лесным фондом и прохождения процедуры дачной амнистии провели работы по уточнению земельных участков

Д. Ташкичу



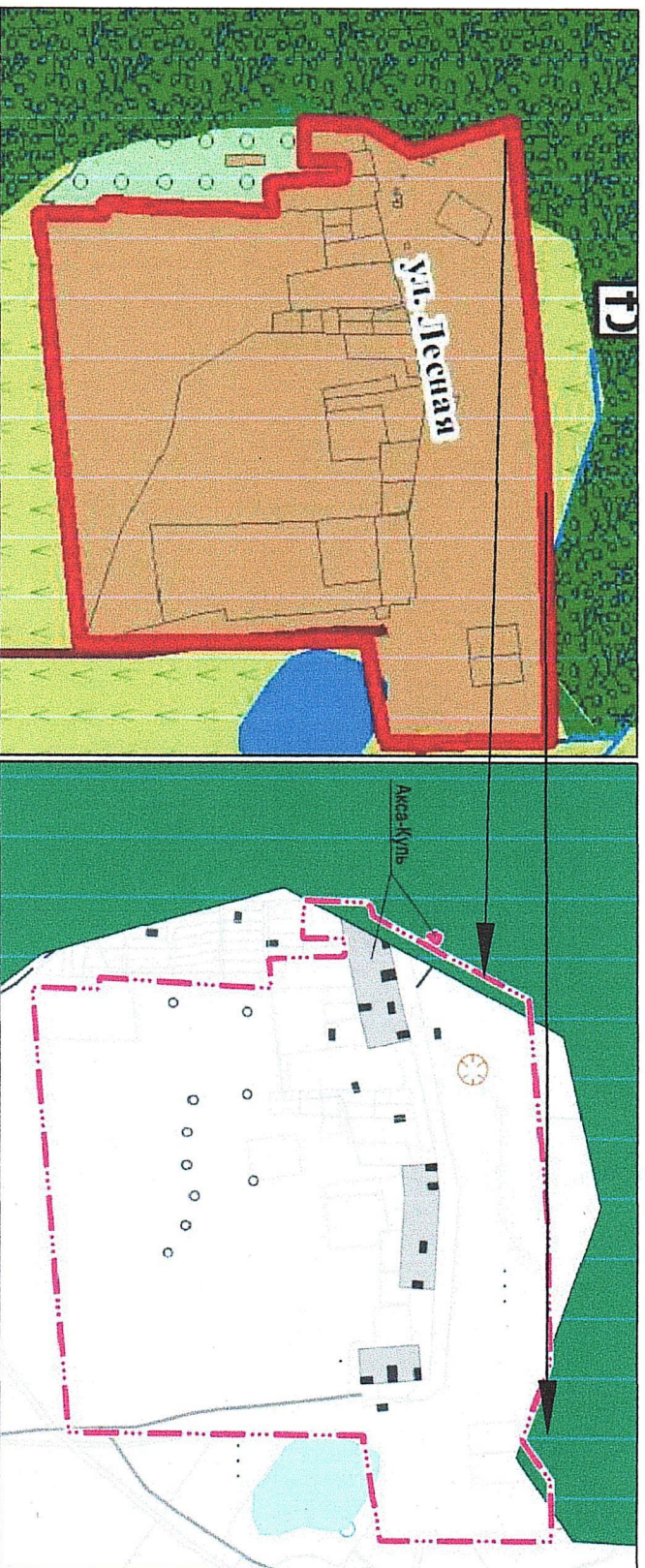
Обошли земли лесного фонда, чтобы избежать наложения, исключили кладбище, участок для сельхозпроизводства и пашню

село Байларово



Изменение границ населенного пункта с. Байларово исключено кладбище (по требованиям Минзема РТ) и земельные участки для сельскохозяйственного производства, проведены работы по исправлению реестровой ошибки в местоположении границ МО пгт. Уруссу

п. Акса-Куль



Для исключения пересечений с лесным фондом и прохождения процедуры дачной амнистии провели работы для уточнения земельных участков, откорректировали по границе лесничества