



ПРИКАЗ

16.10.2023

БОЕРЫК

№ *652-П*

г. Казань

Об утверждении границ территории объекта культурного наследия федерального значения «Здание Казанского подворья», 1843 – 1848 гг., 1902 г., расположенного по адресу: Республика Татарстан, г. Казань, ул. Баумана, д. 9

В соответствии с Федеральным законом от 25 июня 2002 года № 73-ФЗ «Об объектах культурного наследия (памятниках истории и культуры) народов Российской Федерации», Законом Республики Татарстан от 1 апреля 2005 года № 60-ЗРТ «Об объектах культурного наследия в Республике Татарстан», в целях сохранения и государственной охраны объектов культурного наследия федерального значения и их территорий, как объектов градостроительной деятельности особого регулирования, п р и к а з ы в а ю:

1. Утвердить границы территории объекта культурного наследия федерального значения «Здание Казанского подворья», 1843 – 1848 гг., 1902 г., расположенного по адресу: Республика Татарстан, г. Казань, ул. Баумана, д. 9, согласно приложению к настоящему приказу.

2. Отделу учета объектов культурного наследия и градостроительной деятельности обеспечить внесение сведений о границах территории объекта культурного наследия федерального значения «Здание Казанского подворья», 1843 – 1848 гг., 1902 г., расположенного по адресу: Республика Татарстан, г. Казань, ул. Баумана, д. 9, в единый государственный реестр объектов культурного наследия (памятников истории и культуры) народов Российской Федерации и в Единый государственный реестр недвижимости.

3. Контроль за исполнением настоящего приказа оставляю за собой.

Председатель

И.Н. Гуцин

Приложение к приказу
Комитета Республики Татарстан
по охране объектов культурного
наследия

от 16.10.2023 2023 № 652-Т

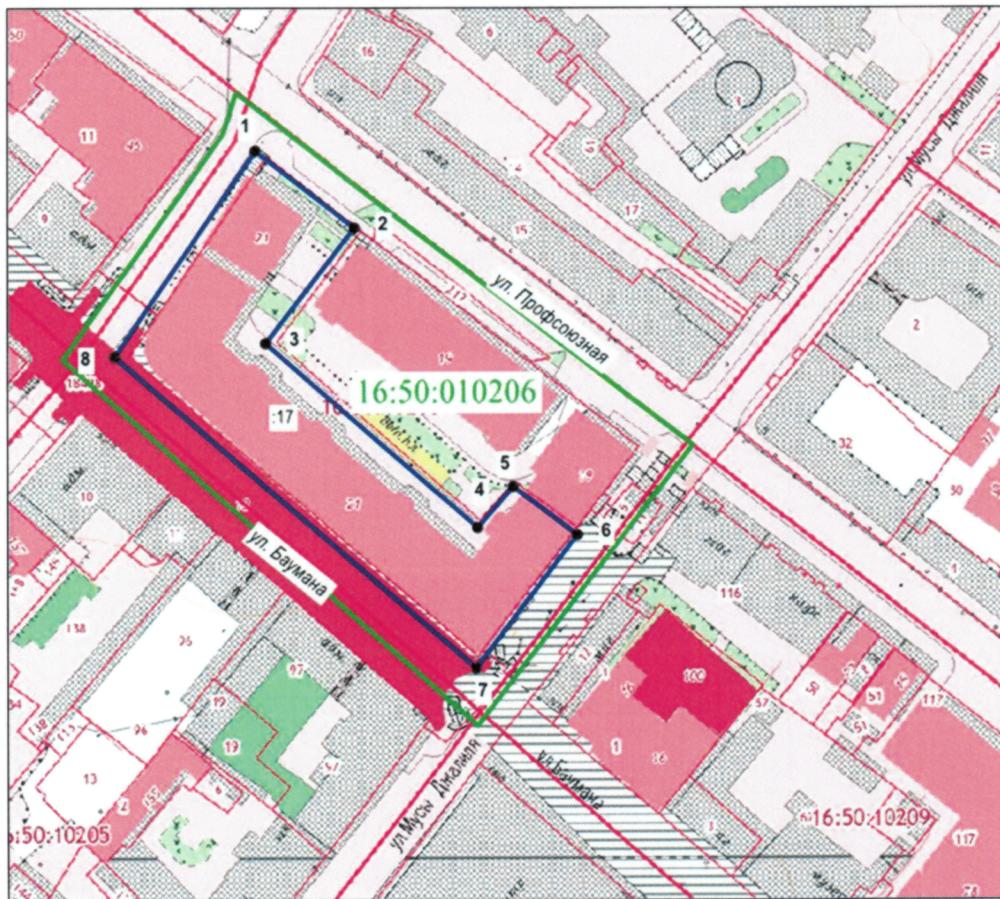
Границы территории

объекта культурного наследия федерального значения

«Здание Казанского подворья», 1843 – 1848 гг., 1902 г., расположенного по адресу:
Республика Татарстан, г. Казань, ул. Баумана, д. 9





Карта (схема)

границ территории объекта культурного наследия федерального значения
«Здание Казанского подворья», 1843 – 1848 гг., 1902 г., расположенного по адресу:
Республика Татарстан, г. Казань, ул. Баумана, д. 9



Масштаб 1:2000

Используемые условные знаки и обозначения:

	- границы территории объекта культурного наследия
	- обозначение характерной точки границ территории объекта
	- границы кадастрового квартала
16:50:010206	- номер кадастрового квартала
	- границы кадастрового квартала
16:50:010206:17	- кадастровый номер земельного участка

Текстовое описание

границ территории объекта культурного наследия федерального значения
«Здание Казанского подворья», 1843 – 1848 гг., 1902 г., расположенного по адресу:
Республика Татарстан, г. Казань, ул. Баумана, д. 9

Границы территории объекта культурного наследия федерального значения
«Здание Казанского подворья», 1843 – 1848 гг., 1902 г., расположенного по адресу:
Республика Татарстан, г. Казань, ул. Баумана, д. 9, проходят:

Прохождение границ		Описание прохождения границ
от точки	до точки	
1	2	от точки 1, расположенной на красной линии ул. Профсоюзной, в юго-восточном направлении до точки 2, расположенной границе земельных участков с кадастровыми номерами 16:50:010206:17 и 16:50:010206:16
2	3	от точки 2 в юго-западном направлении до точки 3, расположенной на внутриквартальной территории
3	4	от точки 3 в юго-восточном направлении до точки 4, расположенной на внутриквартальной территории
4	5	от точки 4 в северо-восточном направлении до точки 5, расположенной на внутриквартальной территории
5	6	от точки 5 в юго-восточном направлении до точки 6, расположенной на красной линии ул. Мусы Джалиля
6	7	от точки 6 в юго-западном направлении до точки 7, расположенной около пересечения ул. Мусы Джалиля и ул. Баумана
7	8	от точки 7 в северо-западном направлении до точки 8, расположенной на красной линии ул. Чернышевского
8	1	от точки 8 в северо-западном направлении до точки 1

Таблица характерных (поворотных) точек
границ территории объекта культурного наследия федерального значения
«Здание Казанского подворья», 1843 – 1848 гг., 1902 г., расположенного по адресу:
Республика Татарстан, г. Казань, ул. Баумана, д. 9

№	Координаты характерных (поворотных) точек в местной системе координат (МСК-16)	
	X	Y
1	476228.66	1304987.58
2	476208.45	1305013.49
3	476178.32	1304990.48
4	476129.78	1305045.70
5	476140.42	1305055.04
6	476127.62	1305071.80
7	476092.82	1305045.23
8	476174.57	1304950.64
1	476228.66	1304987.58