



ПРИКАЗ

09.10.2023

БОЕРЫК

№ 608-А

г. Казань

Об утверждении границ территории объекта культурного наследия регионального значения «Могила писателя Фатиха Халиди», 1959 г., расположенного по адресу: Республика Татарстан, г. Казань, Ново-Татарское кладбище

В соответствии с Федеральным законом от 25 июня 2002 года № 73-ФЗ «Об объектах культурного наследия (памятниках истории и культуры) народов Российской Федерации», Законом Республики Татарстан от 1 апреля 2005 года № 60-ЗРТ «Об объектах культурного наследия в Республике Татарстан», в целях сохранения и государственной охраны объектов культурного наследия регионального значения и их территорий, как объектов градостроительной деятельности особого регулирования, п р и к а з ы в а ю:

1. Утвердить границы территории объекта культурного наследия регионального значения «Могила писателя Фатиха Халиди», 1959 г., расположенного по адресу: Республика Татарстан, г. Казань, Ново-Татарское кладбище, согласно приложению к настоящему приказу.

2. Отделу учета объектов культурного наследия и градостроительной деятельности обеспечить внесение сведений о границах территории объекта культурного наследия регионального значения «Могила писателя Фатиха Халиди», 1959 г., расположенного по адресу: Республика Татарстан, г. Казань, Ново-Татарское кладбище, в единый государственный реестр объектов культурного наследия (памятников истории и культуры) народов Российской Федерации и в Единый государственный реестр недвижимости.

3. Контроль за исполнением настоящего приказа оставляю за собой.

Председатель

И.Н. Гушин

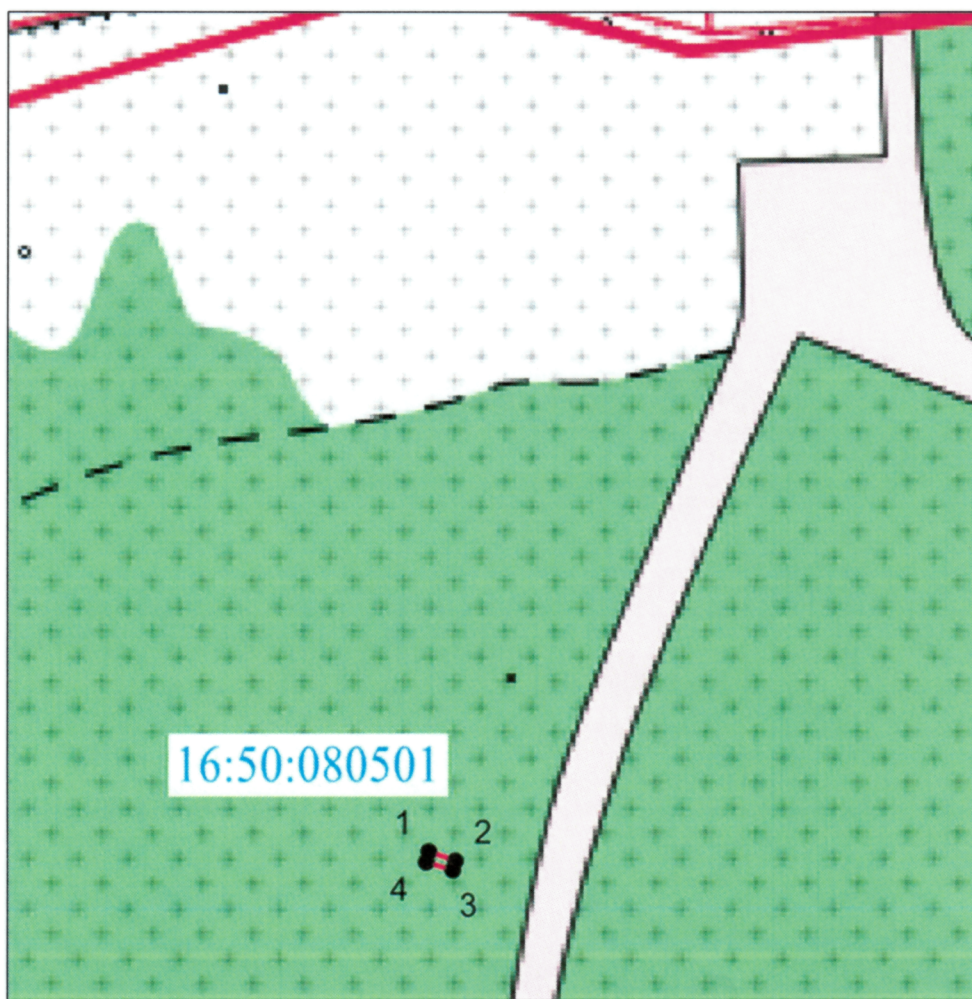
Приложение к приказу
Комитета Республики Татарстан
по охране объектов культурного
наследия
от 09.10. 2023 № 608-Т

Границы территории

объекта культурного наследия регионального значения
«Могила писателя Фатиха Халиди», 1959 г., расположенного по адресу:
Республика Татарстан, г. Казань, Ново-Татарское кладбище



Карта (схема)

границ территории объекта культурного наследия регионального значения
«Могила писателя Фатиха Халиди», 1959 г., расположенного по адресу: Республика
Татарстан, г. Казань, Ново-Татарское кладбище



Масштаб 1:1000

Используемые условные знаки и обозначения:

	- границы территории объекта
	- обозначение характерной точки границ территории объекта культурного наследия
16:50:080501	- кадастровый квартал
16:50:080501:1	- кадастровый номер земельного участка

Текстовое описание

границ территории объекта культурного наследия регионального значения
«Могила писателя Фатиха Халиди», 1959 г., расположенного по адресу:
Республика Татарстан, г. Казань, Ново-Татарское кладбище

Границы территории объекта культурного наследия регионального значения
«Могила писателя Фатиха Халиди», 1959 г., расположенного по адресу: Республика
Татарстан, г. Казань, Ново-Татарское кладбище, проходят:

Прохождение границ		Описание прохождения границ
от точки	до точки	
1	2	от точки 1, расположенной около северо-западного угла могилы, в юго-восточном направлении на расстояние 2,00 метра до точки 2, расположенной около северо-восточного угла могилы
2	3	от точки 2 в юго-западном направлении на расстояние 1,00 метр вдоль аллеи до точки 3, расположенной около юго-восточного угла могилы
3	4	от точки 3 в северо-западном направлении на расстояние 2,00 метра до точки 4, расположенной около юго-западного угла могилы
4	1	от точки 4 в северо-восточном направлении на расстояние 1,00 метр до точки 1

Таблица характерных (поворотных) точек
границ территории объекта культурного наследия регионального значения
«Могила писателя Фатиха Халиди», 1959 г., расположенного по адресу:
Республика Татарстан, г. Казань, Ново-Татарское кладбище

№	Координаты характерных (поворотных) точек в местной системе координат (МСК-16)	
	X	Y
1	472574.91	1304674.12
2	472574.30	1304676.02
3	472573.59	1304675.80
4	472574.19	1304673.90
1	472574.91	1304674.12