



**ПРИКАЗ**

29.09.2023

**БОЕРЫК**

№ 586-17

г. Казань

Об утверждении границ территории объекта культурного наследия регионального значения «Особняк-контора купца Стахеева», начало XIX в., расположенного по адресу: Республика Татарстан, Елабужский муниципальный район, г. Елабуга, ул. Большая Покровская, д. 25, д. 25 а

В соответствии с Федеральным законом от 25 июня 2002 года № 73-ФЗ «Об объектах культурного наследия (памятниках истории и культуры) народов Российской Федерации», Законом Республики Татарстан от 1 апреля 2005 года № 60-ЗРТ «Об объектах культурного наследия в Республике Татарстан», в целях сохранения и государственной охраны объектов культурного наследия регионального значения и их территорий, как объектов градостроительной деятельности особого регулирования, п р и к а з ы в а ю:

1. Утвердить границы территории объекта культурного наследия регионального значения «Особняк-контора купца Стахеева», начало XIX в., расположенного по адресу: Республика Татарстан, Елабужский муниципальный район, г. Елабуга, ул. Большая Покровская, д. 25, д. 25 а, согласно приложению к настоящему приказу.

2. Отделу учета объектов культурного наследия и градостроительной деятельности обеспечить внесение сведений о границах территории объекта культурного наследия регионального значения «Особняк-контора купца Стахеева», начало XIX в., расположенного по адресу: Республика Татарстан, Елабужский муниципальный район, г. Елабуга, ул. Большая Покровская, д. 25, д. 25 а, в единый государственный реестр объектов культурного наследия (памятников истории и культуры) народов Российской Федерации и в Единый государственный реестр недвижимости.

3. Контроль за исполнением настоящего приказа оставляю за собой.

Председатель

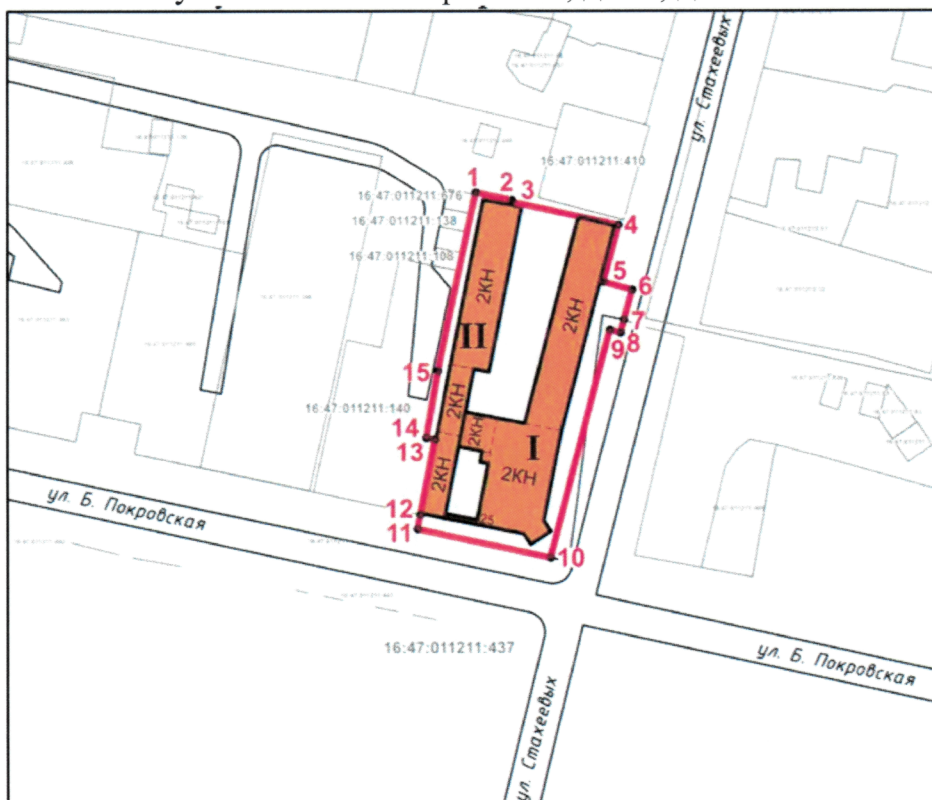
И.Н. Гуцин

### Границы территории

объекта культурного наследия регионального значения  
 «Особняк-контора купца Стахеева», начало XIX в., расположенного по адресу:  
 Республика Татарстан, Елабужский муниципальный район, г. Елабуга,  
 ул. Большая Покровская, д. 25, д. 25 а




### Карта (схема)

границ территории объекта культурного наследия регионального значения  
 «Особняк-контора купца Стахеева», начало XIX в., расположенного по адресу:  
 Республика Татарстан, Елабужский муниципальный район, г. Елабуга,  
 ул. Большая Покровская, д. 25, д. 25 а



Масштаб 1:1000

Используемые условные знаки и обозначения:

	<p>I – объект культурного наследия «Особняк-контора купца Стахеева» (ансамбль)</p> <p>II – объект культурного наследия «Флигель»</p>
	– граница территории объекта культурного наследия
<b>1 – 15</b>	– номер характерной точки границы территории объекта культурного наследия
	– границы земельных участков
16:47:011211:92	– кадастровый номер земельного участка

## Текстовое описание

границ территории объекта культурного наследия регионального значения «Особняк-контора купца Стахеева», начало XIX в., расположенного по адресу: Республика Татарстан, Елабужский муниципальный район, г. Елабуга, ул. Большая Покровская, д. 25, д. 25 а

Границы территории объекта культурного наследия регионального значения «Особняк-контора купца Стахеева», начало XIX в., расположенного по адресу: Республика Татарстан, Елабужский муниципальный район, г. Елабуга, ул. Большая Покровская, д. 25, д. 25 а, проходят:

Прохождение границ		Описание прохождения границ
от точки	до точки	
1	2	3
1	2	от точки 1, расположенной на внутриквартальной территории, в юго-восточном направлении по границе земельного участка с кадастровым номером 16:47:011211:92 на расстояние 7,93 метра до точки 2, расположенной на внутриквартальной территории
2	3	от точки 2 в юго-восточном направлении по границе земельного участка с кадастровым номером 16:47:011211:92 на расстояние 0,39 метра до точки 3, расположенной на внутриквартальной территории
3	4	от точки 3 в юго-восточном направлении по границе земельного участка с кадастровым номером 16:47:011211:92 на расстояние 23,57 метра до точки 4, расположенной на красной линии ул. Стахеевых
4	5	от точки 4 в юго-западном направлении вдоль красной линии ул. Стахеевых на расстояние 12,72 метра до точки 5, расположенной на внутриквартальной территории
5	6	от точки 5 в юго-восточном направлении по границе земельного участка с кадастровым номером 16:47:011211:92 на расстояние 6,38 метра до точки 6, расположенной на внутриквартальной территории
6	7	от точки 6 в юго-западном направлении по границе земельного участка с кадастровым номером 16:47:011211:92 на расстояние 6,74 метра до точки 7, расположенной на красной линии ул. Стахеевых
7	8	от точки 7 в юго-западном направлении по внутриквартальной территории на расстояние 2,87 метра до точки 8, расположенной на внутриквартальной территории

1	2	3
8	9	от точки 8 в северо-западном направлении по внутриквартальной территории на расстояние 2,38 метра до точки 9, расположенной на внутриквартальной территории
9	10	от точки 9 в юго-западном направлении вдоль красной линии ул. Стахеевых на расстояние 50,97 метра до точки 10, расположенной на внутриквартальной территории около пересечения ул. Стахеевых и ул. Большой Покровской
10	11	от точки 10 в северо-западном направлении вдоль красной линии ул. Большая Покровская на расстояние 29,32 метра до точки 11, расположенной на внутриквартальной территории
11	12	от точки 11 в северо-восточном направлении на расстояние 3,21 метра до точки 12, расположенной на внутриквартальной территории
12	13	от точки 12 в северо-восточном направлении по границе земельного участка с кадастровым номером 16:47:011211:92 на расстояние 16,58 метра до точки 13, расположенной на внутриквартальной территории
13	14	от точки 13 в северо-западном направлении по границе земельного участка с кадастровым номером 16:47:011211:92 на расстояние 1,09 метра до точки 14, расположенной на границе земельных участков с кадастровыми номерами 16:47:011211:92 и 16:47:011211:140
14	15	от точки 14 в северо-восточном направлении по границе земельного участка с кадастровым номером 16:47:011211:92 на расстояние 14,71 метра до точки 15, расположенной на внутриквартальной территории
15	1	от точки 15 в северо-восточном направлении по границе земельного участка с кадастровым номером 16:47:011211:92 на расстояние 39,51 метра до точки 1

Таблица характерных (поворотных) точек  
границ территории объекта культурного наследия регионального значения  
«Особняк-контора купца Стахеева», начало XIX в., расположенного по адресу:  
Республика Татарстан, Елабужский муниципальный район, г. Елабуга, ул. Большая  
Покровская, д. 25, д. 25 а

№	Координаты характерных (поворотных) точек в местной системе координат (МСК-16)	
	X	Y
1	471913.66	2301816.52
2	471912.02	2301824.28
3	471911.64	2301824.20
4	471906.58	2301847.22
5	471894.28	2301843.98
6	471892.54	2301850.12
7	471886.03	2301848.39
8	471883.26	2301847.65
9	471883.85	2301845.35
10	471834.50	2301832.59
11	471840.71	2301803.93
12	471843.86	2301804.54
13	471860.14	2301807.70
14	471860.51	2301805.84
15	471875.00	2301808.35
1	471913.66	2301816.52