



ПРИКАЗ

25.08.2023

БОЕРЫК

№ *458-Т*

г. Казань

Об утверждении границ территории объекта культурного наследия регионального значения «Дом купца с торговым флигелем», первая половина XIX в., расположенного по адресу: Республика Татарстан, Елабужский муниципальный район, г. Елабуга, проспект Нефтяников, д. 197, ул. Тугарова, д. 25

В соответствии с Федеральным законом от 25 июня 2002 года № 73-ФЗ «Об объектах культурного наследия (памятниках истории и культуры) народов Российской Федерации», Законом Республики Татарстан от 1 апреля 2005 года № 60-ЗРТ «Об объектах культурного наследия в Республике Татарстан», в целях сохранения и государственной охраны объектов культурного наследия регионального значения и их территорий, как объектов градостроительной деятельности особого регулирования, п р и к а з ы в а ю:

1. Утвердить границы территории объекта культурного наследия регионального значения «Дом купца с торговым флигелем», первая половина XIX в., расположенного по адресу: Республика Татарстан, Елабужский муниципальный район, г. Елабуга, проспект Нефтяников, д. 197, ул. Тугарова, д. 25, согласно приложению к настоящему приказу.

2. Отделу учета объектов культурного наследия и градостроительной деятельности обеспечить внесение сведений о границах территории объекта культурного наследия регионального значения «Дом купца с торговым флигелем», первая половина XIX в., расположенного по адресу: Республика Татарстан, Елабужский муниципальный район, г. Елабуга, проспект Нефтяников, д. 197, ул. Тугарова, д. 25, в единый государственный реестр объектов культурного наследия (памятников истории и культуры) народов Российской Федерации и в Единый государственный реестр недвижимости.

3. Контроль за исполнением настоящего приказа оставляю за собой.

Председатель

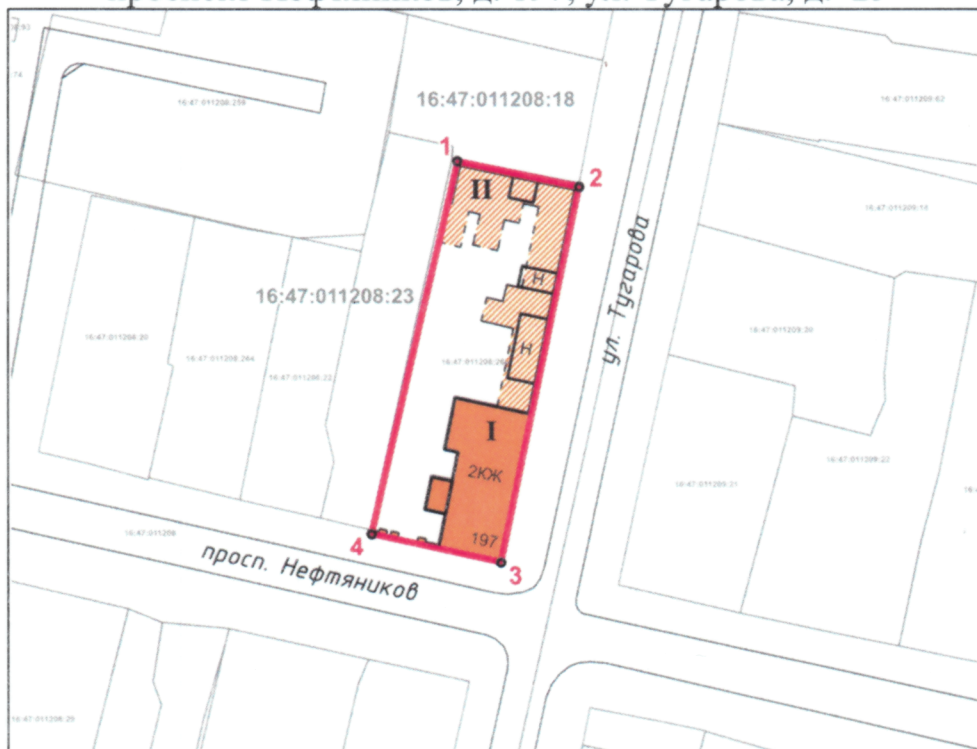
И.Н. Гушин

Границы территории

объекта культурного наследия регионального значения «Дом купца с торговым флигелем», первая половина XIX в., расположенного по адресу: Республика Татарстан, Елабужский муниципальный район, г. Елабуга, проспект Нефтяников, д. 197, ул. Тугарова, д. 25




Карта (схема)

границ территории объекта культурного наследия регионального значения «Дом купца с торговым флигелем», первая половина XIX в., расположенного по адресу: Республика Татарстан, Елабужский муниципальный район, г. Елабуга, проспект Нефтяников, д. 197, ул. Тугарова, д. 25



Масштаб 1:1000

Используемые условные знаки и обозначения:

	– объект культурного наследия «Дом купца с торговым флигелем» (ансамбль): I – объект культурного наследия «Жилой дом» (проспект Нефтяников, д. 197) II – объект культурного наследия «Торговый флигель» (ул. Тугарова, 25)
	– граница территории объекта культурного наследия
1 – 4	– номер характерной точки границы территории объекта культурного наследия
	– границы земельных участков
16:47:011208:23	– кадастровый номер земельного участка

Картографическое описание

границ территории объекта культурного наследия регионального значения «Дом купца с торговым флигелем», первая половина XIX в., расположенного по адресу: Республика Татарстан, Елабужский муниципальный район, г. Елабуга, проспект Нефтяников, д. 197, ул. Тугарова, д. 25

Границы территории объекта культурного наследия регионального значения «Дом купца с торговым флигелем», первая половина XIX в., расположенного по адресу: Республика Татарстан, Елабужский муниципальный район, г. Елабуга, проспект Нефтяников, д. 197, ул. Тугарова, д. 25, проходят:

Прохождение границ		Описание прохождения границ
от точки	до точки	
1	2	от точки 1 в юго-восточном направлении на расстояние 20,71 метра до точки 2, расположенной на юго-восточной границе земельного участка с кадастровым номером 16:47:011208:18
2	3	от точки 2 в юго-западном направлении на расстояние 63,62 метра до точки 3, расположенной на пересечении ул. Тугарова и просп. Нефтяников
3	4	от точки 3 в северо-западном направлении на расстояние 22,08 метра до точки 4
4	1	от точки 4 в северо-восточном направлении на расстояние 63,43 метра до точки 1

Таблица характерных (поворотных) точек

границ территории объекта культурного наследия регионального значения «Дом купца с торговым флигелем», первая половина XIX в., расположенного по адресу: Республика Татарстан, Елабужский муниципальный район, г. Елабуга, проспект Нефтяников, д. 197, ул. Тугарова, д. 25

№	Координаты характерных (поворотных) точек в местной системе координат (МСК-16)	
	X	Y
1	472190.51	2302374.08
2	472186.26	2302394.35
3	472123.98	2302381.34
4	472128.72	2302359.77
1	472190.51	2302374.08