



ПРИКАЗ

25.08.2023

БОЕРЫК

№ 451-П

г. Казань

Об утверждении границ территории объекта культурного наследия регионального значения «Здание клуба банковских и торговых работников», конец XIX в., расположенного по адресу: Республика Татарстан, Елабужский муниципальный район, г. Елабуга, ул. 10 лет Татарстана, д. 9

В соответствии с Федеральным законом от 25 июня 2002 года № 73-ФЗ «Об объектах культурного наследия (памятниках истории и культуры) народов Российской Федерации», Законом Республики Татарстан от 1 апреля 2005 года № 60-ЗРТ «Об объектах культурного наследия в Республике Татарстан», в целях сохранения и государственной охраны объектов культурного наследия регионального значения и их территорий, как объектов градостроительной деятельности особого регулирования, п р и к а з ы в а ю:

1. Утвердить границы территории объекта культурного наследия регионального значения «Здание клуба банковских и торговых работников», конец XIX в., расположенного по адресу: Республика Татарстан, Елабужский муниципальный район, г. Елабуга, ул. 10 лет Татарстана, д. 9, согласно приложению к настоящему приказу.

2. Отделу учета объектов культурного наследия и градостроительной деятельности обеспечить внесение сведений о границах территории объекта культурного наследия регионального значения «Здание клуба банковских и торговых работников», конец XIX в., расположенного по адресу: Республика Татарстан, Елабужский муниципальный район, г. Елабуга, ул. 10 лет Татарстана, д. 9, в единый государственный реестр объектов культурного наследия (памятников истории и культуры) народов Российской Федерации и в Единый государственный реестр недвижимости.

3. Контроль за исполнением настоящего приказа оставляю за собой.

Председатель

И.Н. Гушин

Приложение к приказу
 Комитета Республики Татарстан
 по охране объектов культурного
 наследия
 от 25.08. 2023 № 451-17

Границы территории
 объекта культурного наследия регионального значения «Здание клуба банковских и
 торговых работников», конец XIX в., расположенного по адресу: Республика
 Татарстан, Елабужский муниципальный район,
 г. Елабуга, ул. 10 лет Татарстана, д. 9




Карта (схема)

границ территории объекта культурного наследия регионального значения
 «Здание клуба банковских и торговых работников», конец XIX в., расположенного
 по адресу: Республика Татарстан, Елабужский муниципальный район, г. Елабуга,
 ул. 10 лет Татарстана, д. 9



Масштаб 1:1000

Используемые условные знаки и обозначения:

	– объект культурного наследия «Здание клуба банковских и торговых работников», конец XIX в.
	– граница территории объекта культурного наследия
1 – 13	– номер характерной точки границы территории объекта культурного наследия
	– границы земельных участков
16:47:011207:283	– кадастровый номер земельного участка

Картографическое описание

границ территории объекта культурного наследия регионального значения «Здание клуба банковских и торговых работников», конец XIX в., расположенного по адресу: Республика Татарстан, Елабужский муниципальный район, г. Елабуга, ул. 10 лет Татарстана, д. 9

Границы территории объекта культурного наследия регионального значения «Здание клуба банковских и торговых работников», конец XIX в., расположенного по адресу: Республика Татарстан, Елабужский муниципальный район, г. Елабуга, ул. 10 лет Татарстана, д. 9, проходят:

Прохождение границ		Описание прохождения границ
от точки	до точки	
1	2	от точки 1 в юго-восточном направлении на расстояние 20,26 метра до точки 2, расположенной на красной линии ул. 10 лет Татарстана
2	3	от точки 2 в юго-западном направлении на расстояние 26,01 метра до точки 3 вдоль ул. 10 лет Татарстана
3	5	от точки 3 в северо-западном направлении на расстояние 24,23 метра до точки 5
5	6	от точки 5 в северо-восточном направлении на расстояние 4,81 метра до точки 6, расположенной на внутриквартальной территории
6	7	от точки 6 в северо-западном направлении на расстояние 2,71 метра до точки 7
7	11	от точки 7 в северо-восточном направлении на расстояние 14,98 метра до точки 11, расположенной на земельном участке с кадастровым номером 16:47:011207:73
11	12	от точки 11 в юго-восточном направлении на расстояние 5,05 метра до точки 12
12	13	от точки 12 в северо-восточном направлении на расстояние 7,27 метра до точки 13
13	1	от точки 13 в северо-восточном направлении на расстояние 1,06 метра до точки 1

Таблица характерных (поворотных) точек
границ территории объекта культурного наследия регионального значения «Здание
клуба банковских и торговых работников», конец XIX в., расположенного по
адресу: Республика Татарстан, Елабужский муниципальный район, г. Елабуга,
ул. 10 лет Татарстана, д. 9

№	Координаты характерных (поворотных) точек в местной системе координат (МСК-16)	
	X	Y
1	472121.91	2302062.77
2	472117.24	2302082.48
3	472091.51	2302078.12
4	472091.83	2302076.12
5	472095.94	2302054.29
6	472100.69	2302055.05
7	472101.16	2302052.38
8	472105.08	2302053.06
9	472104.92	2302054.01
10	472113.97	2302055.59
11	472114.74	2302055.94
12	472113.71	2302061.34
13	472120.87	2302062.59
1	472121.91	2302062.77