



ПРИКАЗ

25.08.2023

БОЕРЫК

№ 445-П

г. Казань

Об утверждении границ территории объекта культурного наследия регионального значения «Дом архиерея», 1840 – 1850 гг., расположенного по адресу: Республика Татарстан, Елабужский муниципальный район, г. Елабуга, ул. Набережная, д. 7

В соответствии с Федеральным законом от 25 июня 2002 года № 73-ФЗ «Об объектах культурного наследия (памятниках истории и культуры) народов Российской Федерации», Законом Республики Татарстан от 1 апреля 2005 года № 60-ЗРТ «Об объектах культурного наследия в Республике Татарстан», в целях сохранения и государственной охраны объектов культурного наследия регионального значения и их территорий, как объектов градостроительной деятельности особого регулирования, п р и к а з ы в а ю:

1. Утвердить границы территории объекта культурного наследия регионального значения «Дом архиерея», 1840 – 1850 гг., расположенного по адресу: Республика Татарстан, Елабужский муниципальный район, г. Елабуга, ул. Набережная, д. 7, согласно приложению к настоящему приказу.

2. Отделу учета объектов культурного наследия и градостроительной деятельности обеспечить внесение сведений о границах территории объекта культурного наследия регионального значения «Дом архиерея», 1840 – 1850 гг., расположенного по адресу: Республика Татарстан, Елабужский муниципальный район, г. Елабуга, ул. Набережная, д. 7, в единый государственный реестр объектов культурного наследия (памятников истории и культуры) народов Российской Федерации и в Единый государственный реестр недвижимости.

3. Контроль за исполнением настоящего приказа оставляю за собой.

Председатель

И.Н. Гушин

Границы территории

объекта культурного наследия регионального значения «Дом архиерея»,
1840 – 1850 гг., расположенного по адресу: Республика Татарстан, Елабужский
муниципальный район, г. Елабуга, ул. Набережная, д. 7



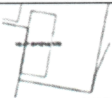
Карта (схема)

границ территории объекта культурного наследия регионального значения
«Дом архиерея», 1840 – 1850 гг., расположенного по адресу: Республика Татарстан,
Елабужский муниципальный район, г. Елабуга, ул. Набережная, д. 7



Масштаб 1:1000

Используемые условные знаки и обозначения:

	– объект культурного наследия «Дом архиерея», 1840 – 1850 гг.
	– граница территории объекта культурного наследия
1 – 13	– номер характерной точки границы территории объекта культурного наследия
	– границы земельных участков
16:47:011204:35	– кадастровый номер земельного участка

Картографическое описание

границ территории объекта культурного наследия регионального значения «Дом архиерея», 1840 – 1850 гг., расположенного по адресу: Республика Татарстан, Елабужский муниципальный район, г. Елабуга, ул. Набережная, д. 7

Границы территории объекта культурного наследия регионального значения «Дом архиерея», 1840 – 1850 гг., расположенного по адресу: Республика Татарстан, Елабужский муниципальный район, г. Елабуга, ул. Набережная, д. 7, проходят:

Прохождение границ		Описание прохождения границ
от точки	до точки	
1	3	от точки 1 по внутриквартальной границе в юго-восточном направлении на расстояние 77,5 метра до точки 3
3	5	от точки 3 по границе земельного участка с кадастровым номером 16:47:011204:35 в юго-западном направлении на расстояние 55,06 метра до точки 5
5	8	от точки 5 по границе земельного участка с кадастровым номером 16:47:011204:35 в северо-западном направлении на расстояние 71,03 метра до точки 8
8	11	от точки 8 по границе земельного участка с кадастровым номером 16:47:011204:35 в северо-западном направлении на расстояние 11,63 метра до точки 11
11	12	от точки 11 по границе земельного участка с кадастровым номером 16:47:011204:35 в северо-восточном направлении на расстояние 3,09 метра до точки 12
12	13	от точки 12 по границе земельного участка с кадастровым номером 16:47:011204:35 в юго-восточном направлении на расстояние 8,13 метра до точки 13
13	1	от точки 13 по границе земельного участка с кадастровым номером 16:47:011204:35 в северо-восточном направлении на расстояние 16,05 метра до точки 1

Таблица характерных (поворотных) точек
границ территории объекта культурного наследия регионального значения «Дом
архиерея», 1840 – 1850 гг., расположенного по адресу: Республика Татарстан,
Елабужский муниципальный район, г. Елабуга, ул. Набережная, д. 7

№	Координаты характерных (поворотных) точек в местной системе координат (МСК-16)	
	X	Y
1	472037.16	2301256.92
2	472016.47	2301322.93
3	472014.43	2301330.99
4	471989.11	2301317.01
5	471966.23	2301304.38
6	471979.77	2301288.13
7	471979.18	2301287.77
8	472009.94	2301249.38
9	472013.08	2301248.80
10	472017.05	2301247.11
11	472019.69	2301243.93
12	472023.46	2301244.93
13	472021.20	2301252.74
1	472037.16	2301256.92