



ПРИКАЗ

25.08.2023

БОЕРЫК

№ 443-17

г. Казань

Об утверждении границ территории объекта культурного наследия регионального значения «Усадьба купца Постникова», 1860-е гг. – начало XX в., расположенного по адресу: Республика Татарстан, Елабужский муниципальный район, г. Елабуга, ул. Казанская, д. 50, д. 50 а

В соответствии с Федеральным законом от 25 июня 2002 года № 73-ФЗ «Об объектах культурного наследия (памятниках истории и культуры) народов Российской Федерации», Законом Республики Татарстан от 1 апреля 2005 года № 60-ЗРТ «Об объектах культурного наследия в Республике Татарстан», в целях сохранения и государственной охраны объектов культурного наследия регионального значения и их территорий, как объектов градостроительной деятельности особого регулирования, п р и к а з ы в а ю:

1. Утвердить границы территории объекта культурного наследия регионального значения «Усадьба купца Постникова», 1860-е гг. – начало XX в., расположенного по адресу: Республика Татарстан, Елабужский муниципальный район, г. Елабуга, ул. Казанская, д. 50, д. 50 а, согласно приложению к настоящему приказу.

2. Отделу учета объектов культурного наследия и градостроительной деятельности обеспечить внесение сведений о границах территории объекта культурного наследия регионального значения «Усадьба купца Постникова», 1860-е гг. – начало XX в., расположенного по адресу: Республика Татарстан, Елабужский муниципальный район, г. Елабуга, ул. Казанская, д. 50, д. 50 а, в единый государственный реестр объектов культурного наследия (памятников истории и культуры) народов Российской Федерации и в Единый государственный реестр недвижимости.

3. Контроль за исполнением настоящего приказа оставляю за собой.

Председатель

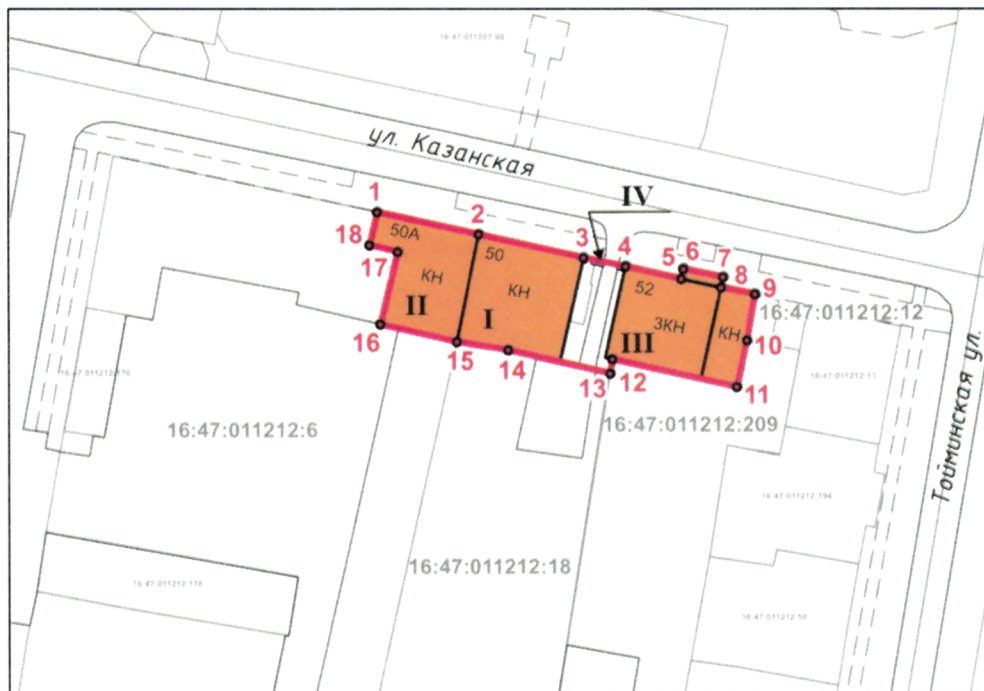
И.Н. Гуцин

Границы территории

объекта культурного наследия регионального значения «Усадьба купца Постникова»,
 1860-е гг. – начало XX в., расположенного по адресу: Республика Татарстан,
 Елабужский муниципальный район, г. Елабуга, ул. Казанская, д. 50, д. 50 а

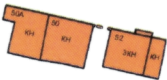


Карта (схема)

границ территории объекта культурного наследия регионального значения
 «Усадьба купца Постникова», 1860-е гг. – начало XX в., расположенного по адресу:
 Республика Татарстан, Елабужский муниципальный район, г. Елабуга,
 ул. Казанская, д. 50, д. 50 а



Масштаб 1:1000

Используемые условные знаки и обозначения:

	- объект культурного наследия «Усадьба купца Постникова», 1860-е гг. – начало XX в.(ансамбль): I - Дом жилой II - Магазин III - Склад IV - Ворота
	- граница территории объекта культурного наследия
1 – 18	- номер характерной точки границы территории объекта культурного наследия
	- границы земельных участков
16:47:011212:6	- кадастровый номер земельного участка

Картографическое описание

границ территории объекта культурного наследия регионального значения «Усадьба купца Постникова», 1860-е гг. – начало XX в., расположенного по адресу:
Республика Татарстан, Елабужский муниципальный район, г. Елабуга,
ул. Казанская, д. 50, д. 50 а

Границы территории объекта культурного наследия регионального значения «Усадьба купца Постникова», 1860-е гг. – начало XX в., расположенного по адресу:
Республика Татарстан, Елабужский муниципальный район, г. Елабуга, ул. Казанская,
д. 50, д. 50 а, проходят:

Прохождение границ		Описание прохождения границ
от точки	до точки	
1	3	от точки 1 в юго-восточном направлении на расстояние 34,38 метра до точки 3 по красной линии ул. Казанская
3	5	от точки 3 в юго-восточном направлении на расстояние 16,26 метра до точки 5 по красной линии ул. Казанская
5	6	от точки 5 в северо-восточном направлении на расстояние 1,65 метра до точки 6
6	7	от точки 6 в юго-восточном направлении на расстояние 6,52 метра до точки 7
7	8	от точки 7 в юго-западном направлении на расстояние 1,07 метра до точки 8
8	9	от точки 8 в юго-восточном направлении на расстояние 5,61 метра до точки 9
9	11	от точки 9 в юго-западном направлении на расстояние 14,7 метра до точки 11, расположенной на земельном участке с кадастровым номером 16:47:011212:209
11	16	от точки 11 в северо-западном направлении на расстояние 60,21 метра до точки 16, расположенной на северо-восточной границе земельного участка с кадастровым номером 16:47:011212:6
16	17	от точки 16 в северо-восточном направлении на расстояние 12,11 метра до точки 17
17	18	от точки 17 в северо-западном направлении на расстояние 4,07 метра до точки 18
18	1	от точки 18 в северо-восточном направлении на расстояние 5,48 метра до точки 1

Таблица характерных (поворотных) точек
 границ территории объекта культурного наследия регионального значения
 «Усадьба купца Постникова», 1860-е гг. – начало XX в., расположенного по адресу:
 Республика Татарстан, Елабужский муниципальный район, г. Елабуга,
 ул. Казанская, д. 50, д. 50 а

№	Координаты характерных (поворотных) точек в местной системе координат (МСК-16)	
	X	Y
1	471961.31	2302116.85
2	471957.71	2302133.39
3	471953.89	2302150.42
4	471952.46	2302157.30
5	471950.42	2302166.30
6	471952.03	2302166.67
7	471950.72	2302173.06
8	471949.05	2302172.73
9	471947.97	2302178.23
10	471940.46	2302176.90
11	471932.95	2302175.22
12	471937.45	2302155.12
13	471935.14	2302154.75
14	471938.95	2302138.15
15	471940.28	2302129.75
16	471943.1	2302117.34
17	471954.87	2302120.18
18	471955.97	2302115.61
1	471961.31	2302116.85