



**ПРИКАЗ**

25.08.2023

**БОЕРЫК**

№ 442-17

г. Казань

Об утверждении границ территории объекта культурного наследия регионального значения «Дом жилой с воротами», вторая половина XIX в., расположенного по адресу: Республика Татарстан, Елабужский муниципальный район, г. Елабуга, проспект Нефтяников, д. 179

В соответствии с Федеральным законом от 25 июня 2002 года № 73-ФЗ «Об объектах культурного наследия (памятниках истории и культуры) народов Российской Федерации», Законом Республики Татарстан от 1 апреля 2005 года № 60-ЗРТ «Об объектах культурного наследия в Республике Татарстан», в целях сохранения и государственной охраны объектов культурного наследия регионального значения и их территорий, как объектов градостроительной деятельности особого регулирования, п р и к а з ы в а ю:

1. Утвердить границы территории объекта культурного наследия регионального значения «Дом жилой с воротами», вторая половина XIX в., расположенного по адресу: Республика Татарстан, Елабужский муниципальный район, г. Елабуга, проспект Нефтяников, д. 179, согласно приложению к настоящему приказу.

2. Отделу учета объектов культурного наследия и градостроительной деятельности обеспечить внесение сведений о границах территории объекта культурного наследия регионального значения «Дом жилой с воротами», вторая половина XIX в., расположенного по адресу: Республика Татарстан, Елабужский муниципальный район, г. Елабуга, проспект Нефтяников, д. 179, в единый государственный реестр объектов культурного наследия (памятников истории и культуры) народов Российской Федерации и в Единый государственный реестр недвижимости.

3. Контроль за исполнением настоящего приказа оставляю за собой.

Председатель

И.Н. Гушин

Приложение к приказу  
Комитета Республики Татарстан  
по охране объектов культурного  
наследия

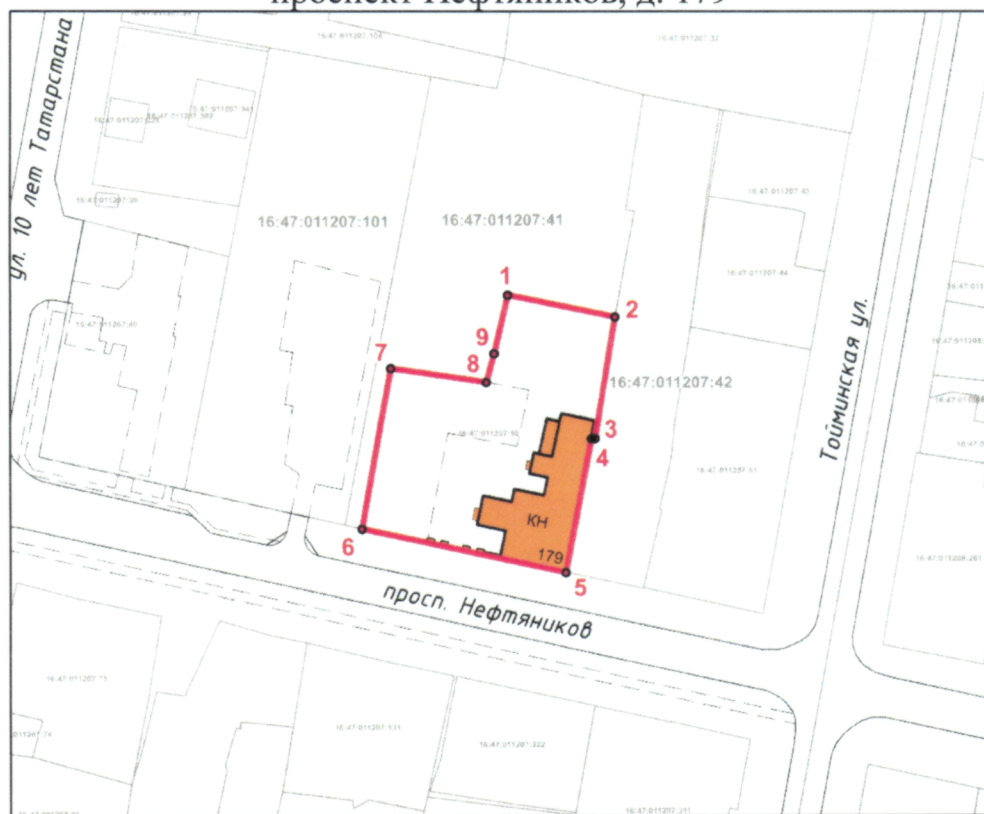
от 25.08. 2023 № 442-17

### Границы территории

объекта культурного наследия регионального значения «Дом жилой с воротами»,  
вторая половина XIX в., расположенного по адресу: Республика Татарстан,  
Елабужский муниципальный район, г. Елабуга, проспект Нефтяников, д. 179





### Карта (схема)

границ территории объекта культурного наследия регионального значения  
«Дом жилой с воротами», вторая половина XIX в., расположенного по адресу:  
Республика Татарстан, Елабужский муниципальный район, г. Елабуга,  
проспект Нефтяников, д. 179



Масштаб 1:1000

Используемые условные знаки и обозначения:

	– объект культурного наследия «Дом жилой с воротами», вторая половина XIX в.
	– граница территории объекта культурного наследия
	– номер характерной точки границы территории объекта культурного наследия
	– границы земельных участков
16:47:011207:101	– кадастровый номер земельного участка

## Картографическое описание

границ территории объекта культурного наследия регионального значения «Дом жилой с воротами», вторая половина XIX в., расположенного по адресу: Республика Татарстан, Елабужский муниципальный район, г. Елабуга, проспект Нефтяников, д. 179

Границы территории объекта культурного наследия регионального значения «Дом жилой с воротами», вторая половина XIX в., расположенного по адресу: Республика Татарстан, Елабужский муниципальный район, г. Елабуга, проспект Нефтяников, д. 179, проходят:

Прохождение границ		Описание прохождения границ
от точки	до точки	
1	2	от точки 1 в юго-восточном направлении на расстояние 18,89 метра до точки 2, расположенной на границе земельных участков с кадастровыми номерами 16:47:011207:41 и 16:47:011207:42
2	5	от точки 2 в юго-западном направлении на расстояние 45,39 метра до точки 5
5	6	от точки 5 в северо-западном направлении на расстояние 36 метров до точки 6 по красной линии просп. Нефтяников
6	7	от точки 6 в северо-восточном направлении на расстояние 28,11 метра до точки 7
7	8	от точки 7 в юго-восточном направлении на расстояние 16,71 метра до точки 8
8	1	от точки 8 в северо-восточном направлении на расстояние 15,52 метра до точки 1

Таблица характерных (поворотных) точек  
границ территории объекта культурного наследия регионального значения «Дом  
жилой с воротами», вторая половина XIX в., расположенного по адресу: Республика  
Татарстан, Елабужский муниципальный район, г. Елабуга,  
проспект Нефтяников, д. 179

№	Координаты характерных (поворотных) точек в местной системе координат (МСК-16)	
	X	Y
1	472211.63	2302195.18
2	472207.84	2302213.69
3	472186.81	2302210.21
4	472186.78	2302209.60
5	472163.74	2302205.17
6	472171.30	2302169.97
7	472198.97	2302174.95
8	472196.55	2302191.48
9	472201.53	2302192.81
1	472211.63	2302195.18