



**ПРИКАЗ**

25.08.2023

**БОЕРЫК**

№ 434-П

г. Казань

Об утверждении границ территории объекта культурного наследия регионального значения «Здание почтовой станции», 1830-е гг., расположенного по адресу: Республика Татарстан, Елабужский муниципальный район, г. Елабуга, ул. Набережная, д. 18

В соответствии с Федеральным законом от 25 июня 2002 года № 73-ФЗ «Об объектах культурного наследия (памятниках истории и культуры) народов Российской Федерации», Законом Республики Татарстан от 1 апреля 2005 года № 60-ЗРТ «Об объектах культурного наследия в Республике Татарстан», в целях сохранения и государственной охраны объектов культурного наследия регионального значения и их территорий, как объектов градостроительной деятельности особого регулирования, п р и к а з ы в а ю:

1. Утвердить границы территории объекта культурного наследия регионального значения «Здание почтовой станции», 1830-е гг., расположенного по адресу: Республика Татарстан, Елабужский муниципальный район, г. Елабуга, ул. Набережная, д. 18, согласно приложению к настоящему приказу.

2. Отделу учета объектов культурного наследия и градостроительной деятельности обеспечить внесение сведений о границах территории объекта культурного наследия регионального значения «Здание почтовой станции», 1830-е гг., расположенного по адресу: Республика Татарстан, Елабужский муниципальный район, г. Елабуга, ул. Набережная, д. 18, в единый государственный реестр объектов культурного наследия (памятников истории и культуры) народов Российской Федерации и в Единый государственный реестр недвижимости.

3. Контроль за исполнением настоящего приказа оставляю за собой.

Председатель

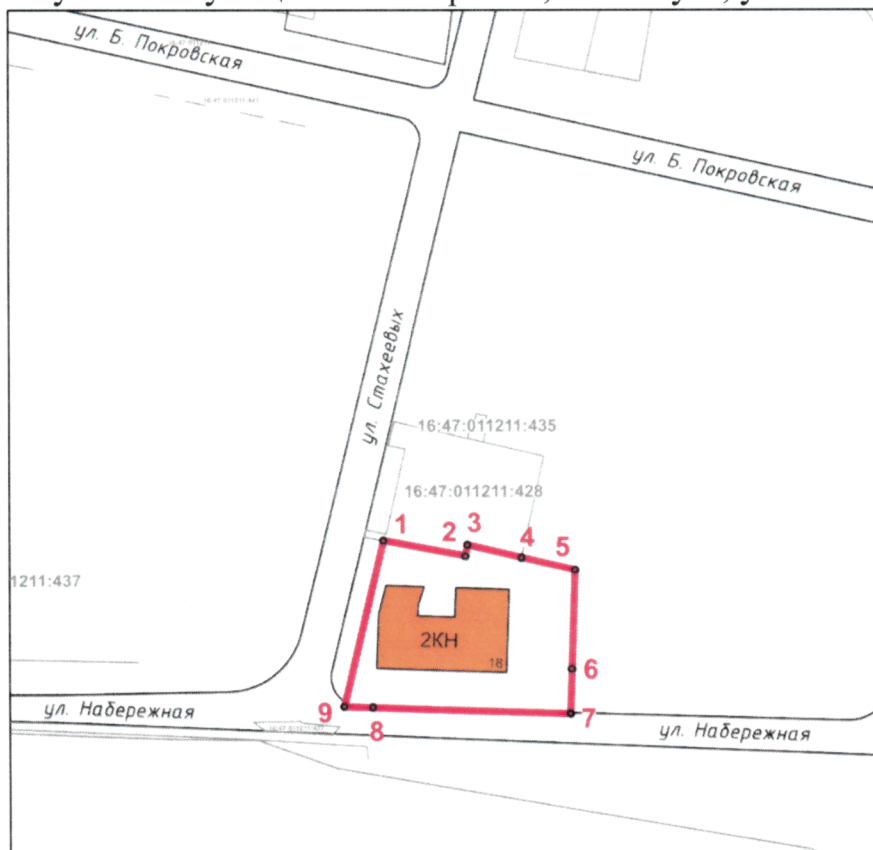
И.Н. Гушин

### Границы территории

объекта культурного наследия регионального значения «Здание почтовой станции»,  
1830-е гг., расположенного по адресу: Республика Татарстан, Елабужский  
муниципальный район, г. Елабуга, ул. Набережная, д. 18

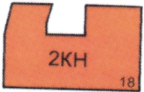


### Карта (схема)

границ территории объекта культурного наследия регионального значения  
«Здание почтовой станции», 1830-е гг., расположенного по адресу: Республика  
Татарстан, Елабужский муниципальный район, г. Елабуга, ул. Набережная, д. 18



Масштаб 1:1000

Используемые условные знаки и обозначения:

	– объект культурного наследия «Здание почтовой станции», 1830-е гг.
	– граница территории объекта культурного наследия
<b>1 – 9</b>	– номер характерной точки границы территории объекта культурного наследия
	– границы земельных участков
<b>16:47:011211:92</b>	– кадастровый номер земельного участка

Картографическое описание  
 границ территории объекта культурного наследия регионального значения «Здание  
 почтовой станции», 1830-е гг., расположенного по адресу: Республика Татарстан,  
 Елабужский муниципальный район, г. Елабуга, ул. Набережная, д. 18

Границы территории объекта культурного наследия регионального значения  
 «Здание почтовой станции», 1830-е гг., расположенного по адресу: Республика  
 Татарстан, Елабужский муниципальный район, г. Елабуга, ул. Набережная, д. 18,  
 проходят:

Прохождение границ		Описание прохождения границ
от точки	до точки	
1	2	от точки 1 по внутриквартальной границе в юго-восточном направлении на расстояние 16,91 метра до точки 2
2	3	от точки 2 по внутриквартальной границе в северо-восточном направлении на расстояние 2,26 метра до точки 3
3	5	от точки 3 по внутриквартальной границе в юго-восточном направлении на расстояние 22,41 метра до точки 5
5	7	от точки 5 по внутриквартальной границе в южном направлении на расстояние 29,33 метра до точки 7
7	9	от точки 7 вдоль красной линии ул. Набережная в западном направлении на расстояние 45,94 метра до точки 9
9	1	от точки 9 по внутриквартальной границе в северо-восточном направлении на расстояние 34,77 метра до точки 1

Таблица характерных (поворотных) точек  
 границ территории объекта культурного наследия регионального значения «Здание  
 почтовой станции», 1830-е гг., расположенного по адресу: Республика Татарстан,  
 Елабужский муниципальный район, г. Елабуга, ул. Набережная, д. 18

№	Координаты характерных (поворотных) точек в местной системе координат (МСК-16)	
	X	Y
1	2	3
1	471737.22	2301823.62
2	471734.11	2301840.24
3	471736.32	2301840.71
4	471733.75	2301851.63
5	471731.19	2301862.52
6	471710.92	2301861.83

1	2	3
7	471701.87	2301861.52
8	471703.20	2301821.37
9	471703.39	2301815.60
1	471737.22	2301823.62