



ПРИКАЗ

15.08.2023

БОЕРЫК

№ 334-17

г. Казань

Об утверждении границ территории выявленного объекта культурного наследия «Дом, в котором в 1841-1866 гг. жила участница Отечественной войны 1812 года Дурова Надежда Андреевна», расположенного по адресу: Республика Татарстан, Елабужский муниципальный район, г. Елабуга, ул. Московская, д. 123

В соответствии с Федеральным законом от 25 июня 2002 года № 73-ФЗ «Об объектах культурного наследия (памятниках истории и культуры) народов Российской Федерации», Законом Республики Татарстан от 1 апреля 2005 года № 60-ЗРТ «Об объектах культурного наследия в Республике Татарстан», в целях сохранения и государственной охраны выявленных объектов культурного наследия и их территорий, как объектов градостроительной деятельности особого регулирования, п р и к а з ы в а ю:

1. Утвердить границы территории выявленного объекта культурного наследия «Дом, в котором в 1841-1866 гг. жила участница Отечественной войны 1812 года Дурова Надежда Андреевна», расположенного по адресу: Республика Татарстан, Елабужский муниципальный район, г. Елабуга, ул. Московская, д. 123, согласно приложению к настоящему приказу.

2. Контроль за исполнением настоящего приказа оставляю за собой.

Председатель

И.Н. Гуцин

Приложение к приказу
Комитета Республики Татарстан
по охране объектов культурного
наследия
от 15.08. 2023 № 394-17

Границы территории

выявленного объекта культурного наследия

«Дом, в котором в 1841-1866 гг. жила участница Отечественной войны 1812 года
Дурова Надежда Андреевна», расположенного по адресу: Республика Татарстан,
Елабужский муниципальный район, г. Елабуга, ул. Московская, д. 123

Карта (схема)





границ территории выявленного объекта культурного наследия

«Дом, в котором в 1841-1866 гг. жила участница Отечественной войны 1812 года
Дурова Надежда Андреевна», расположенного по адресу: Республика Татарстан,
Елабужский муниципальный район, г. Елабуга, ул. Московская, д. 123



Масштаб 1:1000

Используемые условные знаки и обозначения:

	- выявленный объект культурного наследия «Дом, в котором в 1841-1866 гг. жила участница Отечественной войны 1812 года Дурова Надежда Андреевна»
	- границы территории объекта культурного наследия
	- номер характерной точки границы территории объекта культурного наследия
	- окружающая застройка
16:47:011330:28	- кадастровый номер земельного участка

Картографическое описание

границ территории выявленного объекта культурного наследия
«Дом, в котором в 1841-1866 гг. жила участница Отечественной войны 1812 года
Дурова Надежда Андреевна», расположенного по адресу: Республика Татарстан,
Елабужский муниципальный район, г. Елабуга, ул. Московская, д. 123

Границы территории выявленного объекта культурного наследия
«Дом, в котором в 1841-1866 гг. жила участница Отечественной войны 1812 года
Дурова Надежда Андреевна», расположенного по адресу: Республика Татарстан,
Елабужский муниципальный район, г. Елабуга, ул. Московская, д. 123, проходят:

Прохождение границ		Описание прохождения границ
от точки	до точки	
1	2	от точки 1, расположенной на северо-западной границе земельного участка с кадастровым номером 16:47:011330:10, в юго-восточном направлении на расстояние 27,00 метров до точки 2, расположенной на северо-восточной границе данного земельного участка
2	3	от точки 2 в юго-западном направлении на расстояние 39,78 метра до точки 3, расположенной на красной линии ул. Московской
3	4	от точки 3 в северо-западном направлении, вдоль ул. Московской, на расстояние 28,08 метра до точки 4, расположенной на юго-западной границе земельного участка с кадастровым номером 16:47:011330:10
4	1	от точки 4 в северо-восточном направлении на расстояние 38,97 метра до точки 1

Таблица характерных (поворотных) точек

границ территории выявленного объекта культурного наследия
«Дом, в котором в 1841-1866 гг. жила участница Отечественной войны 1812 года
Дурова Надежда Андреевна», расположенного по адресу: Республика Татарстан,
Елабужский муниципальный район, г. Елабуга, ул. Московская, д. 123

№	Координаты характерных (поворотных) точек в местной системе координат (МСК-16)	
	X	Y
1	472398.58	2302229.27
2	472393.32	2302255.75
3	472354.12	2302249.01
4	472360.37	2302221.63
1	472398.58	2302229.27