



ПРИКАЗ

15.08.2023

БОЕРЫК

№ 395-17

г. Казань

Об утверждении границ территории объекта культурного наследия регионального значения «Больница городская», первая половина XIX в., расположенного по адресу: Республика Татарстан, Елабужский муниципальный район, г. Елабуга, ул. Казанская, д. 1

В соответствии с Федеральным законом от 25 июня 2002 года № 73-ФЗ «Об объектах культурного наследия (памятниках истории и культуры) народов Российской Федерации», Законом Республики Татарстан от 1 апреля 2005 года № 60-ЗРТ «Об объектах культурного наследия в Республике Татарстан», в целях сохранения и государственной охраны объектов культурного наследия регионального значения и их территорий, как объектов градостроительной деятельности особого регулирования, п р и к а з ы в а ю:

1. Утвердить границы территории объекта культурного наследия регионального значения «Больница городская», первая половина XIX в., расположенного по адресу: Республика Татарстан, Елабужский муниципальный район, г. Елабуга, ул. Казанская, д. 1, согласно приложению к настоящему приказу.

2. Отделу учета объектов культурного наследия и градостроительной деятельности обеспечить внесение сведений о границах территории объекта культурного наследия регионального значения «Больница городская», первая половина XIX в., расположенного по адресу: Республика Татарстан, Елабужский муниципальный район, г. Елабуга, ул. Казанская, д. 1, в единый государственный реестр объектов культурного наследия (памятников истории и культуры) народов Российской Федерации и в Единый государственный реестр недвижимости.

3. Контроль за исполнением настоящего приказа оставляю за собой.

Председатель

И.Н. Гушин

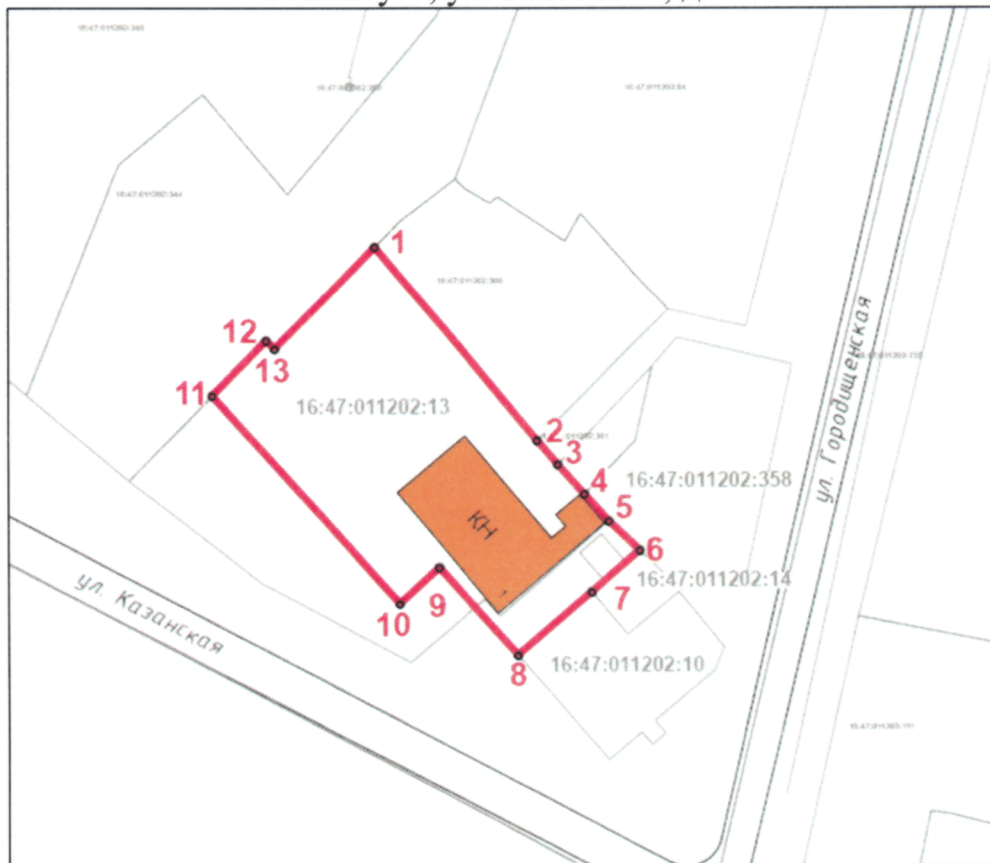
Приложение к приказу
Комитета Республики Татарстан
по охране объектов культурного
наследия
от 15.08. 2023 № 305-17

Границы территории

объекта культурного наследия регионального значения
«Больница городская», первая половина XIX в., расположенного по адресу:
Республика Татарстан, Елабужский муниципальный район,
г. Елабуга, ул. Казанская, д. 1




Карта (схема)

границ территории объекта культурного наследия регионального значения
«Больница городская», первая половина XIX в., расположенного по адресу:
Республика Татарстан, Елабужский муниципальный район,
г. Елабуга, ул. Казанская, д. 1



Масштаб 1:1000

Используемые условные знаки и обозначения:

	- объект культурного наследия «Больница городская», первая половина XIX в.
	- границы территории объекта культурного наследия
1 – 13	- номер характерной точки границы территории объекта культурного наследия
	- окружающая застройка
16:47:011202:13	- кадастровый номер земельного участка

Картографическое описание
 границ территории объекта культурного наследия регионального значения
 «Больница городская», первая половина XIX в., расположенного по адресу:
 Республика Татарстан, Елабужский муниципальный район,
 г. Елабуга, ул. Казанская, д. 1

Границы территории объекта культурного наследия регионального значения «Больница городская», первая половина XIX в., расположенного по адресу: Республика Татарстан, Елабужский муниципальный район, г. Елабуга, ул. Казанская, д. 1, проходят:

Прохождение границ		Описание прохождения границ
от точки	до точки	
1	6	от точки 1, расположенной на северо-западной границе земельного участка с кадастровым номером 16:47:011202:13, в юго-восточном направлении на расстояние 69,32 метра до точки 6, расположенной на внутриквартальной территории
6	8	от точки 6 в юго-западном направлении на расстояние 27,55 метра до точки 8, расположенной на внутриквартальной территории
8	9	от точки 8 в северо-западном направлении на расстояние 20,25 метра до точки 9, расположенной на внутриквартальной территории
9	10	от точки 9 в юго-западном направлении на расстояние 9,17 метра до точки 10, расположенной на внутриквартальной территории
10	11	от точки 10 в северо-западном направлении на расстояние 48,06 метра до точки 11, расположенной на внутриквартальной территории
11	1	от точки 11 в северо-восточном направлении на расстояние 24,66 метра до точки 1

Таблица характерных (поворотных) точек
границ территории объекта культурного наследия регионального значения
«Больница городская», первая половина XIX в., расположенного по адресу:
Республика Татарстан, Елабужский муниципальный район, г. Елабуга,
ул. Казанская, д. 1

№	Координаты характерных (поворотных) точек в местной системе координат (МСК-16)	
	X	Y
1	472326.83	2300982.89
2	472293.50	2301010.75
3	472289.35	2301014.27
4	472284.25	2301018.83
5	472279.55	2301023.07
6	472274.54	2301028.35
7	472267.48	2301020.09
8	472256.63	2301007.41
9	472271.69	2300993.87
10	472265.50	2300987.10
11	472301.23	2300954.95
12	472310.63	2300964.18
13	472309.23	2300965.61
1	472326.83	2300982.89