



ПРИКАЗ

07.08.2023

БОЕРЫК

№ 339-П

г. Казань

Об утверждении границ территории объекта культурного наследия федерального значения «Усадьба Сандецкого», начало XX в., расположенного по адресу: Республика Татарстан, г. Казань, ул. Карла Маркса, д. 64

В соответствии с Федеральным законом от 25 июня 2002 года № 73-ФЗ «Об объектах культурного наследия (памятниках истории и культуры) народов Российской Федерации», Законом Республики Татарстан от 1 апреля 2005 года № 60-ЗРТ «Об объектах культурного наследия в Республике Татарстан», в целях сохранения и государственной охраны объектов культурного наследия федерального значения и их территорий, как объектов градостроительной деятельности особого регулирования, п р и к а з ы в а ю:

1. Утвердить границы территории объекта культурного наследия федерального значения «Усадьба Сандецкого», начало XX в., расположенного по адресу: Республика Татарстан, г. Казань, ул. Карла Маркса, д. 64, согласно приложению к настоящему приказу.

2. Признать пункт 26 приложения № 1 к приказу Комитета Республики Татарстан по охране объектов культурного наследия от 23.09.2019 № 106-П «Об утверждении границ территорий объектов культурного наследия федерального значения, расположенных в г. Казани» утратившим силу.

3. Отделу учета объектов культурного наследия и градостроительной деятельности обеспечить внесение сведений о границах территории объекта культурного наследия федерального значения «Усадьба Сандецкого», начало XX в., расположенного по адресу: Республика Татарстан, г. Казань, ул. Карла Маркса, д. 64, в единый государственный реестр объектов культурного наследия (памятников истории и культуры) народов Российской Федерации и в Единый государственный реестр недвижимости.

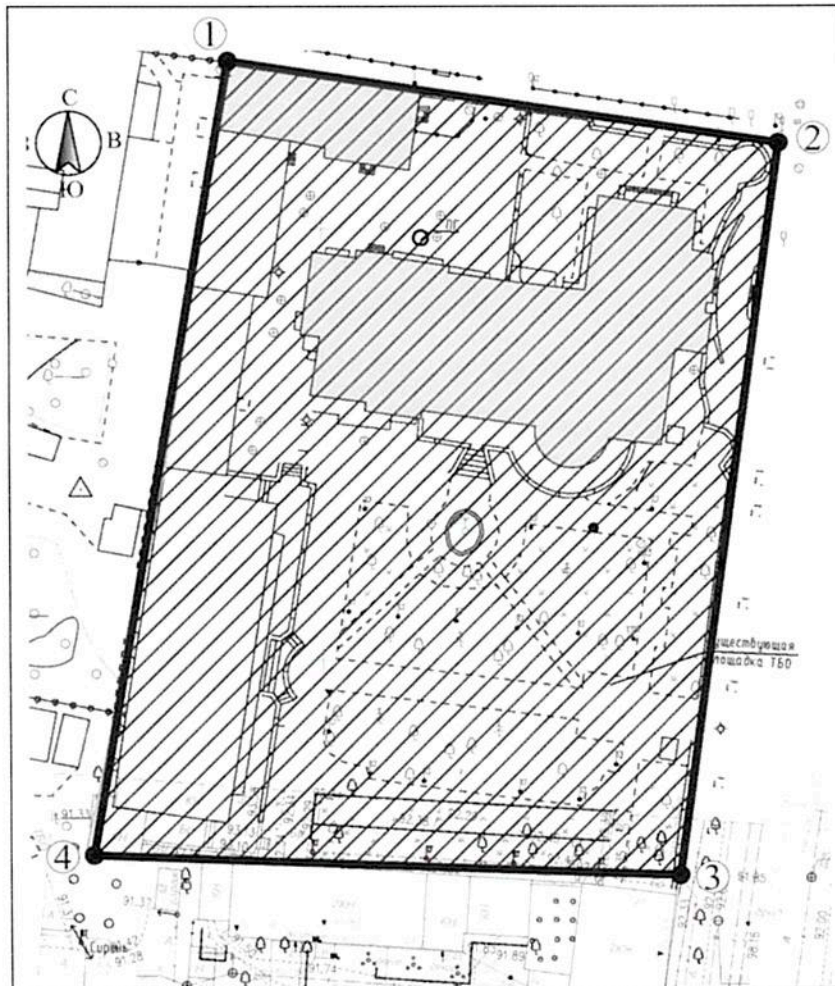
4. Контроль за исполнением настоящего приказа оставляю за собой.

Председатель Комитета

И.Н. Гушин




Границы территории
объекта культурного наследия федерального значения
«Усадьба Санецкого», начало XX в., расположенного по адресу:
Республика Татарстан, г. Казань, ул. Карла Маркса, д. 64

Карта (схема)
границ территории объекта культурного наследия федерального значения
«Усадьба Санецкого», начало XX в., расположенного по адресу:
Республика Татарстан, г. Казань, ул. Карла Маркса, д. 64



Масштаб 1:1500

Используемые условные знаки и обозначения:

	- границы территории объекта культурного наследия
	- обозначение характерной точки границ территории объекта культурного наследия
	- кадастровый квартал

Картографическое описание
 границ территории объекта культурного наследия федерального значения
 «Усадьба Сандецкого», начало XX в., расположенного по адресу:
 Республика Татарстан, г. Казань, ул. Карла Маркса, д. 64

Границы территории объекта культурного наследия федерального значения «Усадьба Сандецкого», начало XX в., расположенного по адресу: Республика Татарстан, г. Казань, ул. Карла Маркса, д. 64, проходят:

Прохождение границ		Описание прохождения границ
от точки	до точки	
1	2	от точки 1, расположенной на границе земельного участка по ул. Карла Маркса в юго-восточном направлении вдоль улицы Карла Маркса до точки 2
2	3	от точки 2, расположенной на границе земельного участка по ул. Карла Маркса в юго-западном направлении вдоль ул. Муштари до точки 3
3	4	от точки 3, расположенной на северной границе земельного участка в юго-западном направлении внутри квартала до точки 4
4	1	от точки 4, расположенной по внутриквартальной границе земельного участка в северо-восточном направлении до точки 1

Таблица характерных (поворотных) точек
 границ территории объекта культурного наследия федерального значения
 «Усадьба Сандецкого», начало XX в., расположенного по адресу:
 Республика Татарстан, г. Казань, ул. Карла Маркса, д. 64

№	Координаты характерных (поворотных) точек в местной системе координат (МСК-16)	
	X	Y
1	476437.35	1306431.49
2	476428.17	1306494.75
3	476345.09	1306483.61
4	476347.41	1306415.56