



ПОСТАНОВЛЕНИЕ

«08» июня 2023 г.

с. Рунга

КАРАР

№ 1

О проведении публичных слушаний по вопросу изменения границ муниципального образования «Рунгинское сельское поселение» по смежеству с муниципальным образованием «город Буинск» Буинского муниципального района Республики Татарстан

В соответствии с Федеральным законом от 6 октября 2003 года № 131-ФЗ «Об общих принципах организации местного самоуправления в Российской Федерации», решением Совета Буинского муниципального района Республики Татарстан от 30.05.2023 № 6-46 «Об изменении границ муниципальных образований Буинского муниципального района Республики Татарстан» в целях соблюдения прав жителей Рунгинского сельского поселения на участие в обсуждении проекта о границах муниципального образования «Рунгинское сельское поселение» путем проведения публичных слушаний

**ПОСТАНОВЛЯЮ:**

1. Назначить проведение публичных слушаний по вопросу изменения границ муниципального образования «Рунгинское сельское поселение» по смежеству с муниципальным образованием «город Буинск» Буинского муниципального района Республики Татарстан согласно прилагаемой карте-схеме (приложение), на «04» июля 2023 года на 14.00 часов в здании Рунгинского сельского дома культуры Рунгинского сельского поселения по адресу: РТ, Буинский район, с. Рунга, ул. Советская, д.б.

2. Предложения и замечания по вопросам, обсуждаемым на публичных слушаниях, принимаются в срок до «03» июля 2023 года по адресу: с. Рунга, ул. Советская, д. 6, Исполнительный комитет Рунгинского сельского поселения, телефон +7(84374) 5-26-35.

3. Данное постановление подлежит обнародованию путем размещения на информационных стендах Рунгинского сельского поселения по адресу:

- РТ, Буинский район, с. Рунга, ул. Советская, д.8А;
- РТ, Буинский район, д. Чураково, ул. Центральная, д.12В.

4. Настоящее постановление вступает в законную силу со дня официального опубликования на Официальном портале правовой информации Республики

Татарстан по адресу <http://pravo.tatarstan.ru/>, а также подлежит размещению на Портале муниципальных образований Республики Татарстан в информационно-телекоммуникационной сети Интернет по адресу <http://buinsk.tatarstan.ru>.

5. Контроль за исполнением настоящего постановления оставляю за собой.

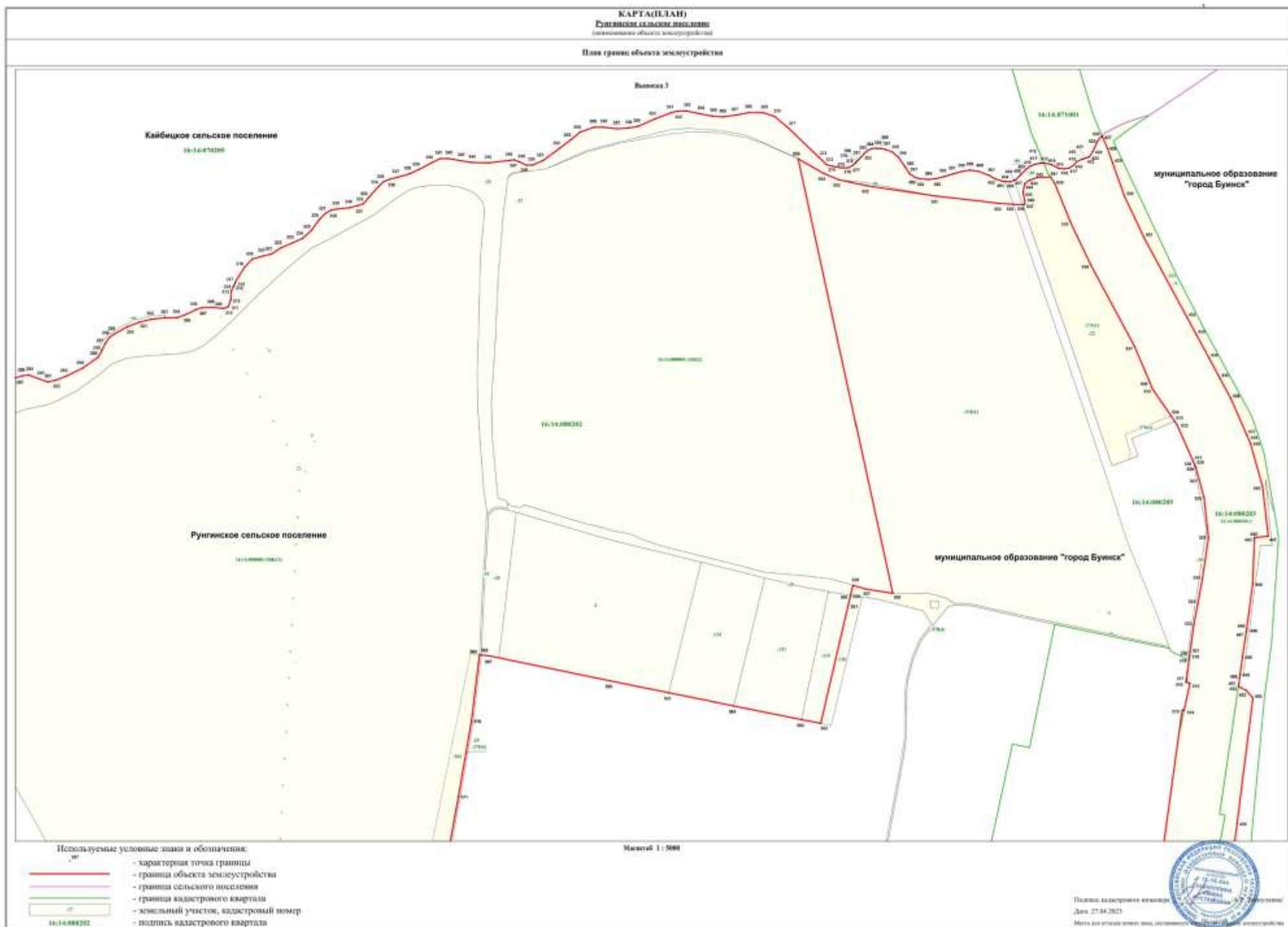
Глава  
Рунгинского сельского поселения  
Буинского муниципального района РТ

Р.И. Гордеев





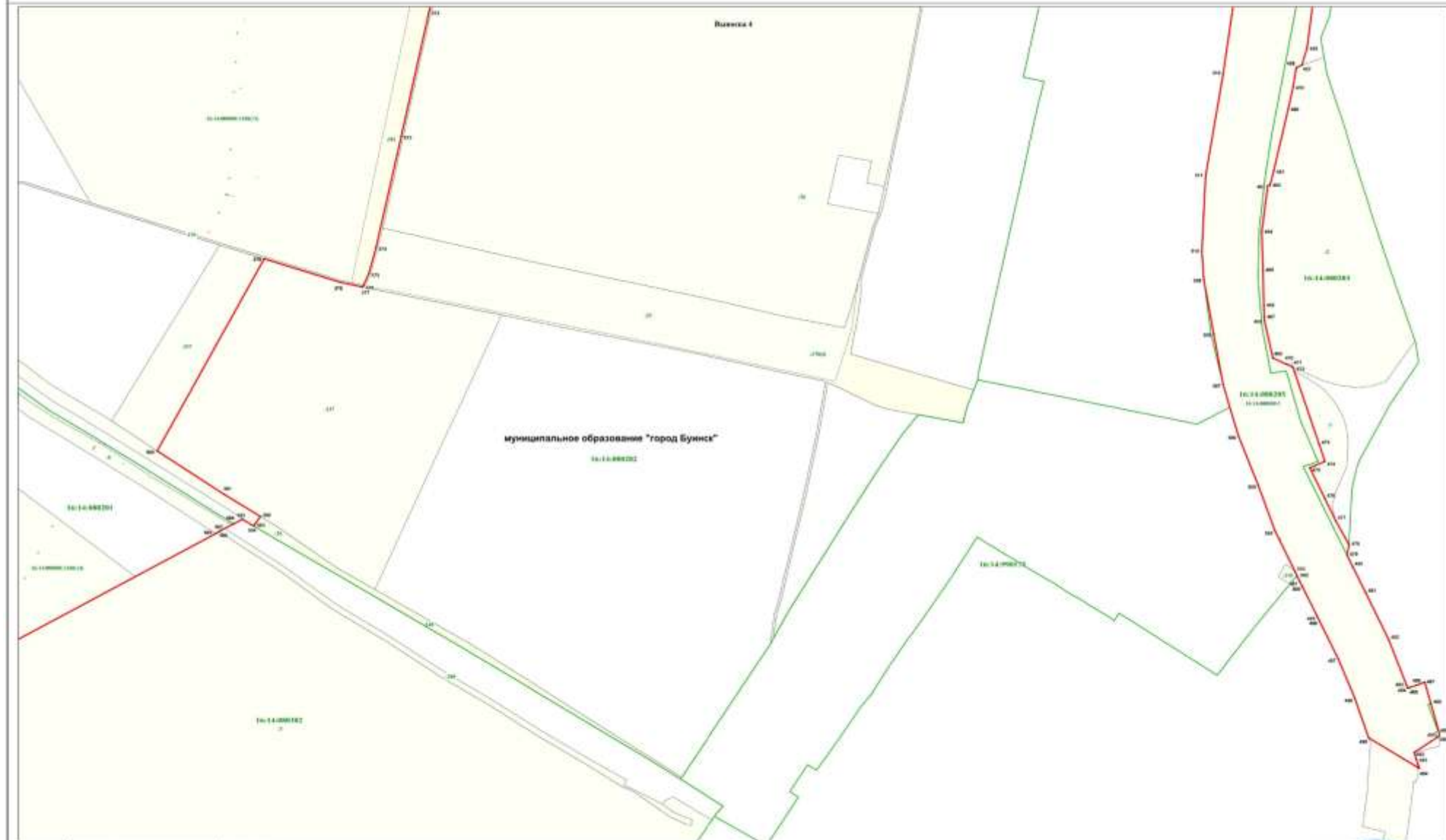












КАРТА (ПЛАН)  
 РЕСПУБЛИКИ СЕЛЬСКОЕ ПОСЕЛЕНИЕ  
 (муниципальное образование "город Буйнакс")

План границ объекта землеустройства



Масштаб 1 : 500

Используемые условные знаки и обозначения:

-  - характерная точка границы
-  - граница объекта землеустройства
-  - граница сельского поселения
-  - граница кадастрового квартала
-  - земельный участок, кадастровый номер
-  - подпись кадастрового квартала

Выписка кадастрового кода  
 Дата: 27.04.2023  
 Место для отнесения знака, расположенного на объекте землеустройства







