



ПРИКАЗ

22.05.2023

БОЕРЫК

195-17

г. Казань

Об утверждении границ территории выявленного объекта культурного наследия «Двухэтажный деревянный дом», расположенного по адресу: Республика Татарстан, Зеленодольский муниципальный район, с. Свияжск, ул. Троицкая, д. 4

В соответствии с Федеральным законом от 25 июня 2002 года № 73-ФЗ «Об объектах культурного наследия (памятниках истории и культуры) народов Российской Федерации», Законом Республики Татарстан от 1 апреля 2005 года № 60-ЗРТ «Об объектах культурного наследия в Республике Татарстан», в целях сохранения и государственной охраны выявленных объектов культурного наследия и их территорий, п р и к а з ы в а ю:

1. Утвердить границы территории выявленного объекта культурного наследия «Двухэтажный деревянный дом», расположенного по адресу: Республика Татарстан, Зеленодольский муниципальный район, с. Свияжск, ул. Троицкая, д. 4, согласно приложению к настоящему приказу.

2. Отделу учета объектов культурного наследия и градостроительной деятельности обеспечить внесение сведений о границах территории указанного выявленного объекта культурного наследия в Единый государственный реестр недвижимости.

3. Контроль за исполнением настоящего приказа оставляю за собой.

Председатель

И.Н. Гуцин

Приложение
к приказу Комитета
Республики Татарстан по охране
объектов культурного наследия
от 22.05.2023 № 195-17






Границы территории
выявленного объекта культурного наследия
«Двухэтажный деревянный дом», расположенного по адресу: Республика Татарстан,
Зеленодольский муниципальный район, с. Свяжск, ул. Троицкая, д. 4

Карта (схема) границ территории
выявленного объекта культурного наследия «Двухэтажный деревянный дом»,
расположенного по адресу: Республика Татарстан, Зеленодольский муниципальный
район, с. Свяжск, ул. Троицкая, д. 4



Масштаб 1:1300

Используемые условные знаки и обозначения:

	- граница территории объекта
	- обозначение характерной точки границ территории объекта
	- кадастровый квартал
	- кадастровый номер земельного участка
	- границы земельных участков по сведения ЕГРН.

Описание границ территории
 выявленного объекта культурного наследия «Двухэтажный деревянный дом»,
 расположенного по адресу: Республика Татарстан, Зеленодольский муниципальный
 район, с. Свияжск, ул. Троицкая, д. 4

Граница территории выявленного объекта культурного наследия «Двухэтажный
 деревянный дом», расположенного по адресу: Республика Татарстан, Зеленодольский
 муниципальный район, с. Свияжск, ул. Троицкая, д. 4, проходит:

Прохождение границы		Описание прохождения границы
от точки	до точки	
1	4	от точки 1, расположенной около дома № 16 по улице Троицкая, в северо-восточном направлении вдоль улицы Троицкая по границе земельного участка с кадастровым номером 16:20:250102:223, до точки 4
4	9	от точки 4 в юго-восточном направлении по границе земельного участка с кадастровым номером 16:20:250102:223, дома № 4 по улице Троицкая до точки 9
9	14	от точки 9 в юго-западном направлении по границе земельного участка с кадастровым номером 16:20:250102:223, дома № 4 по улице Троицкая до точки 14
14	1	от точки 14 в северо-западном направлении, по границе земельного участка с кадастровым номером 16:20:250102:223, дома № 4 по улице Троицкая, до точки 1

Таблица характерных (поворотных) точек
границ территории выявленного объекта культурного наследия
«Двухэтажный деревянный дом», расположенного по адресу: Республика Татарстан,
Зеленодольский муниципальный район, с. Свяжск, ул. Троицкая, д. 4

№	Координаты характерных (поворотных) точек в местной системе координат (МСК-16)	
	X	Y
1	473809.67	1276736.86
2	473820.44	1276751.18
3	473825.59	1276758.02
4	473833.13	1276768.05
5	473832.04	1276769.04
6	473823.47	1276776.81
7	473820.18	1276778.31
8	473814.32	1276781.98
9	473813.44	1276783.15
10	473804.96	1276775.26
11	473804.20	1276773.92
12	473802.26	1276770.48
13	473804.70	1276767.24
14	473796.16	1276755.91
15	473805.91	1276747.54
16	473803.78	1276745.30
1	473809.67	1276736.86