



**ПРИКАЗ**

*25.11.2022*

**БОЕРЫК**

*456-17*

г. Казань

Об утверждении границ территории объекта культурного наследия регионального значения «Северное и южное здания Малого городка (руины)», XIV в., расположенного по адресу: Республика Татарстан, Спасский муниципальный район, г. Болгар, ул. Лихачева, д. 160, входящего в состав объекта культурного наследия регионального значения «Комплекс памятников архитектуры XIII – XIV вв. на территории городища «Болгар» – столицы Болгарского государства», XIII – XIV вв.

В соответствии с Федеральным законом от 25 июня 2002 года № 73-ФЗ «Об объектах культурного наследия (памятниках истории и культуры) народов Российской Федерации», Законом Республики Татарстан от 1 апреля 2005 года № 60-ЗРТ «Об объектах культурного наследия в Республике Татарстан», в целях сохранения и государственной охраны объектов культурного наследия регионального значения и их территорий, приказываю:

1. Утвердить границы территории объекта культурного наследия регионального значения «Северное и южное здания Малого городка (руины)», XIV в. (ансамбль), расположенного по адресу: Республика Татарстан, Спасский муниципальный район, г. Болгар, ул. Лихачева, д. 160, входящего в состав объекта культурного наследия регионального значения «Комплекс памятников архитектуры XIII – XIV вв. на территории городища «Болгар» – столицы Болгарского государства», XIII – XIV вв., согласно приложению к настоящему приказу.

2. Отделу учета объектов культурного наследия и градостроительной деятельности обеспечить внесение сведений о границах территории объекта

культурного наследия регионального значения «Северное и южное здания Малого городка (руины)», XIV в., в Единый государственный реестр недвижимости и единый государственный реестр объектов культурного наследия (памятников истории и культуры) народов Российской Федерации.

3. Контроль за исполнением настоящего приказа оставляю за собой.

Председатель



И.Н. Гуцин

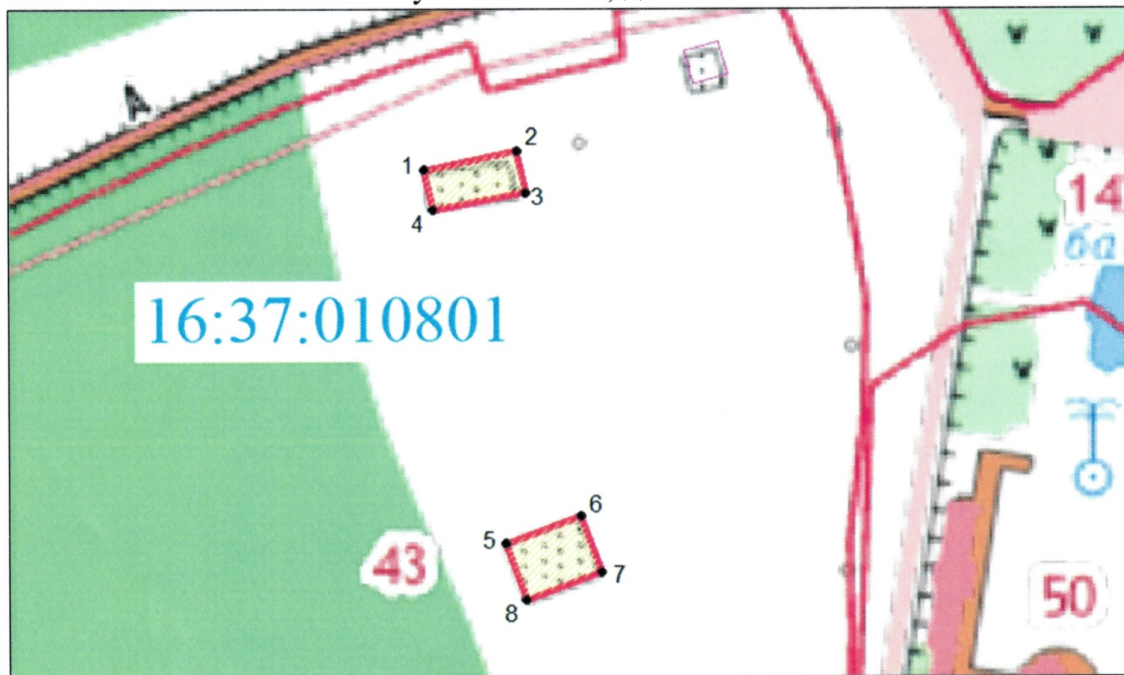
Приложение  
к приказу Комитета  
Республики Татарстан  
по охране объектов  
культурного наследия  
от 25.11. № 456-17




### Границы территории

объекта культурного наследия регионального значения  
«Северное и южное здания Малого городка (руины)», XIV в., расположенного  
по адресу: Республика Татарстан, Спасский муниципальный район, г. Болгар,  
ул. Лихачева, д. 160, входящего в состав объекта культурного наследия  
регионального значения «Комплекс памятников архитектуры XIII – XIV вв. на  
территории городища «Болгар» – столицы Болгарского государства», XIII – XIV вв.

### Карта (схема)

границ территории объекта культурного наследия регионального значения  
«Северное и южное здания Малого городка (руины)», XIV в., расположенного по  
адресу: Республика Татарстан, Спасский муниципальный район, г. Болгар,  
ул. Лихачева, д. 160



	- граница территории объекта культурного наследия
	- характерная (поворотная) точка границы территории объекта
16:37:010801	- кадастровый квартал
	- границы земельных участков по сведения ЕГРН



Картографическое описание  
 границ территории объекта культурного наследия регионального значения  
 «Северное и южное здания Малого городка (руины)», XIV в., расположенного по  
 адресу: Республика Татарстан, Спасский муниципальный район, г. Болгар,  
 ул. Лихачева, д. 160

Граница территории объекта культурного наследия регионального значения «Северное и южное здания Малого городка (руины)», XIV в., расположенного по адресу: Республика Татарстан, Спасский муниципальный район, г. Болгар, ул. Лихачева, д. 160, проходит:

Прохождение границы		Описание прохождения границы
от точки	до точки	
1	2	3
Часть № 1		
1	2	от точки 1, расположенной недалеко от дороги около северо-западного угла объекта культурного наследия по адресу ул. Лихачева, д. 160 в северо-восточном направлении вдоль северной стены объекта культурного наследия на расстояние 25,18 метра до точки 2
2	3	от точки 2 в юго-восточном направлении вдоль восточной стены объекта культурного наследия по адресу ул. Лихачева, д. 160 на расстояние 11,27 метра до точки 3
3	4	от точки 3 в юго-западном направлении вдоль южной стены объекта культурного наследия по адресу ул. Лихачева, д. 160 на расстояние 25,02 метра до точки 4
4	1	от точки 4 в северо-западном направлении вдоль западной стены объекта культурного наследия по адресу ул. Лихачева, д. 160 на расстояние 11,09 метра до точки 1
Часть № 2		
5	6	от точки 5, расположенной недалеко от лесного массива и северо-западного угла объекта культурного наследия по адресу ул. Лихачева, д. 160 в северо-восточном направлении вдоль северо-западной стены объекта культурного наследия на расстояние 21,47 метра до точки 6

6	7	от точки 6 в юго-восточном направлении вдоль северо-восточной стены объекта культурного наследия по адресу ул. Лихачева, д. 160 на расстояние 15,67 метра до точки 7
7	8	от точки 7 в юго-западном направлении вдоль юго-восточной стены объекта культурного наследия по адресу ул. Лихачева, д. 160 на расстояние 21,52 метра до точки 8
8	5	от точки 8 в северо-западном направлении вдоль юго-западной стены объекта культурного наследия по адресу ул. Лихачева, д. 160 на расстояние 15,86 метра до точки 5

Таблица характерных точек

границ территории объекта культурного наследия регионального значения «Северное и южное здания Малого городка (руины)», XIV в., расположенного по адресу: Республика Татарстан, Спасский муниципальный район, г. Болгар, ул. Лихачева, д. 160

№ точки	Координаты точки в местной системе координат (МСК-16)	
	X	Y
1	2	3
Часть № 1		
1	384241.65	1301714.86
2	384246.46	1301739.58
3	384235.19	1301741.69
4	384230.78	1301717.06
1	384241.65	1301714.86
Часть № 2		
5	384140.76	1301736.40
6	384148.04	1301756.60
7	384133.25	1301761.78
8	384125.78	1301741.60
5	384140.76	1301736.40