



ПРИКАЗ

04.12.2022

БОЕРЫК

528-Т

г. Казань

Об утверждении границ территории объекта культурного наследия регионального значения «Церковь введения во храм пресвятой Богородицы», 1789 г., расположенного по адресу: Республика Татарстан, Верхнеуслонский муниципальный район, Введенско-Слободское сельское поселение, с. Введенская Слобода, ул. Зиновьевская, д. 2 А

В соответствии с Федеральным законом от 25 июня 2002 года № 73-ФЗ «Об объектах культурного наследия (памятниках истории и культуры) народов Российской Федерации», Законом Республики Татарстан от 1 апреля 2005 года № 60-ЗРТ «Об объектах культурного наследия в Республике Татарстан», в целях сохранения и государственной охраны объектов культурного наследия регионального значения и их территорий, приказываю:

1. Утвердить границы территории объекта культурного наследия регионального значения «Церковь введения во храм пресвятой Богородицы», 1789 г., расположенного по адресу: Республика Татарстан, Верхнеуслонский муниципальный район, Введенско-Слободское сельское поселение, с. Введенская Слобода, ул. Зиновьевская, д. 2 А, согласно приложению к настоящему приказу.

2. Отделу учета объектов культурного наследия и градостроительной деятельности обеспечить внесение сведений о границах территории указанного объекта культурного наследия регионального значения в Единый государственный реестр недвижимости и единый государственный реестр объектов культурного наследия (памятников истории и культуры) народов Российской Федерации.

3. Контроль за исполнением настоящего приказа оставляю за собой.

Председатель

И.Н. Гуцин

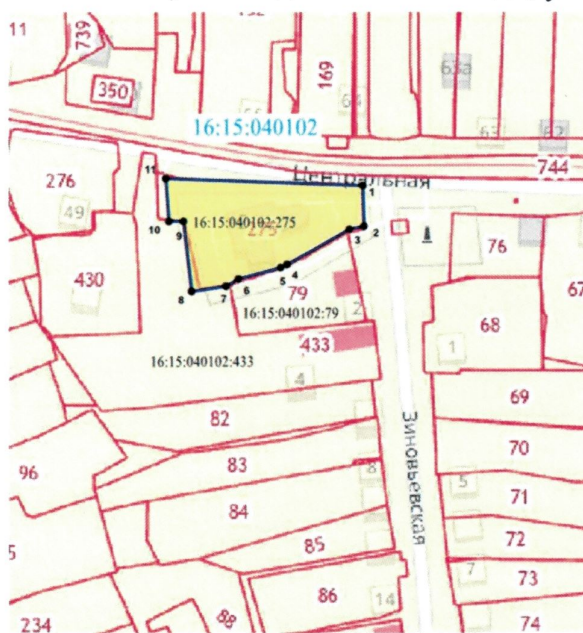
Приложение
к приказу Комитета
Республики Татарстан
по охране объектов
культурного наследия
от 07.12.2022 № 528-П

Границы территории

объекта культурного наследия регионального значения «Церковь введения во храм пресвятой Богородицы», 1789 г., расположенного по адресу: Республика Татарстан, Верхнеуслонский муниципальный район, Введенско-Слободское сельское поселение, с. Введенская Слобода, ул. Зиновьевская, д. 2 А




Карта (схема)

границ территории объекта культурного наследия регионального значения «Церковь введения во храм пресвятой Богородицы», 1789 г., расположенного по адресу: Республика Татарстан, Верхнеуслонский муниципальный район, Введенско-Слободское сельское поселение, с. Введенская Слобода, ул. Зиновьевская, д. 2 А



Масштаб 1 : 2000

Используемые условные знаки и обозначения:

	- границы объекта
	- обозначение характерной точки границ объекта
16:15:040102	- кадастровый квартал
	- границы земельных участков по сведения ЕГРН
16:15:040102:275	- кадастровый номер земельного участка.

Картографическое описание

границ территории объекта культурного наследия регионального значения «Церковь введения во храм пресвятой Богородицы», 1789 г., расположенного по адресу: Республика Татарстан, Верхнеуслонский муниципальный район, Введенско-Слободское сельское поселение, с. Введенская Слобода, ул. Зиновьевская, д. 2 А

Граница территории объекта культурного наследия регионального значения «Церковь введения во храм пресвятой Богородицы», 1789 г., расположенного по адресу: Республика Татарстан, Верхнеуслонский муниципальный район, Введенско-Слободское сельское поселение, с. Введенская Слобода, ул. Зиновьевская, д. 2 А, проходит:

Прохождение границ		Описание прохождения границ
от точки	до точки	
1	2	3
1	2	от точки 1, расположенной в северо-восточном углу земельного участка с кадастровым номером 16:15:040102:275 в южном направлении вдоль кованного ограждения территории объекта культурного наследия до точки 2, расположенной около восточного угла кадастрового земельного участка
2	8	от точки 2 в юго-западном направлении вдоль границы земельного участка с кадастровым номером 16:15:040102:79 до точки 8, расположенной около юго-западного угла земельного участка с кадастровым номером 16:15:040102:275
8	11	от точки 8 в северном направлении повторяя контур кованного ограждения территории объекта культурного наследия до точки 11, расположенной около северо-западного угла земельного участка с кадастровым номером 16:15:040102:275
11	1	от точки 11 в восточном направлении вдоль кованного ограждения территории объекта культурного наследия, расположенного вдоль ул. Центральная до точки 1, расположенной около пересечения ул. Центральная и ул. Зиновьевская

Таблица характерных точек
 границ территории объекта культурного наследия регионального значения «Церковь
 введения во храм пресвятой Богородицы», 1789 г., расположенного по адресу:
 Республика Татарстан, Верхнеуслонский муниципальный район, Введенско-
 Слободское сельское поселение, с. Введенская Слобода, ул. Зиновьевская, д. 2 А

№ точки	Координаты точки в местной системе координат (МСК-16)	
	X	Y
1	2	3
1	472549.57	1278609.56
2	472534.48	1278610.02
3	472533.20	1278604.81
4	472519.97	1278581.35
5	472518.81	1278579.00
6	472514.37	1278563.36
7	472511.94	1278558.36
8	472509.91	1278545.71
9	472536.24	1278542.76
10	472536.06	1278537.29
11	472552.19	1278535.96
1	472549.57	1278609.56