



**ПРИКАЗ**

25.11.2022

**БОЕРЫК**

462-17

г. Казань

Об утверждении границ территории объекта культурного наследия федерального значения «Черная палата», XIV в., расположенного по адресу: Республика Татарстан, Спасский муниципальный район, г. Болгар, пер. Школьный, д. 2 а, входящего в состав объекта культурного наследия федерального значения «Комплекс памятников архитектуры XIII – XIV вв. на территории Булгарского городища», XIII – XIV вв.

В соответствии с Федеральным законом от 25 июня 2002 года № 73-ФЗ «Об объектах культурного наследия (памятниках истории и культуры) народов Российской Федерации», Законом Республики Татарстан от 1 апреля 2005 года № 60-ЗРТ «Об объектах культурного наследия в Республике Татарстан», в целях сохранения и государственной охраны объектов культурного наследия федерального значения и их территорий, приказываю:

1. Утвердить границы территории объекта культурного наследия федерального значения «Черная палата», XIV в. (памятник), расположенного по адресу: Республика Татарстан, Спасский муниципальный район, г. Болгар, пер. Школьный, д. 2 а, входящего в состав объекта культурного наследия федерального значения «Комплекс памятников архитектуры XIII – XIV вв. на территории Булгарского городища», XIII – XIV вв., согласно приложению к настоящему приказу.

2. Отделу учета объектов культурного наследия и градостроительной деятельности обеспечить внесение сведений о границах территории объекта культурного наследия федерального значения «Черная палата», XIV в., в Единый государственный реестр недвижимости и единый государственный реестр объектов культурного наследия (памятников истории и культуры) народов Российской Федерации.

3. Контроль за исполнением настоящего приказа оставляю за собой.

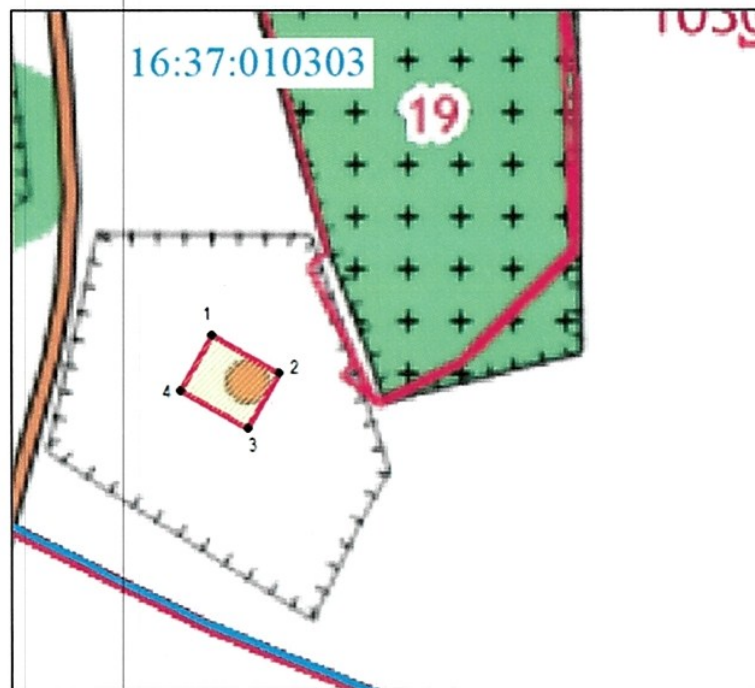
Председатель



И.Н. Гушин

Приложение  
к приказу Комитета  
Республики Татарстан  
по охране объектов  
культурного наследия  
от 25.11. 2022 № 462-П

**Границы территории**  
объекта культурного наследия федерального значения  
«Черная палата», XIV в., расположенного по адресу:  
Республика Татарстан, Спасский муниципальный район, г. Болгар,  
пер. Школьный, д. 2 а, входящего в состав объекта культурного наследия  
федерального значения «Комплекс памятников архитектуры XIII – XIV вв. на  
территории Булгарского городища», XIII – XIV вв.

Карта (схема)  
границ территории объекта культурного наследия федерального значения  
«Черная палата», XIV в., расположенного по адресу:  
Республика Татарстан, Спасский муниципальный район, г. Болгар,  
пер. Школьный, д. 2 а



	- граница территории объекта культурного наследия
<b>1●</b>	- характерная (поворотная) точка границы территории объекта
16:37:010303	- кадастровый квартал
	- границы земельных участков по сведениям ЕГРН

Картографическое описание  
 границ территории объекта культурного наследия федерального значения  
 «Черная палата», XIV в., расположенного по адресу:  
 Республика Татарстан, Спасский муниципальный район, г. Болгар,  
 пер. Школьный, д. 2 а

Граница территории объекта культурного наследия федерального значения  
 «Черная палата», XIV в., расположенного по адресу: Республика Татарстан, Спасский  
 муниципальный район, г. Болгар, пер. Школьный, д. 2 а, проходит:

Прохождение границы		Описание прохождения границы
от точки	до точки	
1	2	3
1	2	от точки 1, расположенной недалеко от северо-западного угла объекта культурного наследия в юго-восточном направлении вдоль северо-восточной стены объекта культурного наследия по адресу: пер. Школьный, 2 «а», на расстояние 22,24 метров до точки 2, расположенной недалеко от юго-западной границы участка кладбище «Болгары»
2	3	от точки 2 в юго-западном направлении вдоль юго-восточной стены объекта культурного наследия по адресу: пер. Школьный, 2 «а», на расстояние 18,56 метров до точки 3
3	4	от точки 3 в северо-западном направлении вдоль юго-западной стены объекта культурного наследия по адресу пер. Школьный, 2 «а», на расстояние 22,24 метров до точки 4
4	1	от точки 4 в северо-восточном направлении вдоль северо-западной стены объекта культурного наследия по адресу: пер. Школьный, 2 «а», на расстояние 18,56 метров до точки 1

Таблица характерных точек  
границ территории объекта культурного наследия федерального значения  
«Черная палата», XIV в., расположенного по адресу:  
Республика Татарстан, Спасский муниципальный район, г. Болгар,  
пер. Школьный, д. 2 а

№ точки	Координаты точки в местной системе координат (МСК-16)	
	X	Y
1	2	3
1	385921.78	1301422.48
2	385910.95	1301441.90
3	385894.74	1301432.86
4	385905.58	1301413.44
1	385921.78	1301422.48