



ПРИКАЗ

25.11.2022

БОЕРЫК

459-17

г. Казань

Об утверждении границ территории объекта культурного наследия федерального значения «Монастырский погреб (усыпальница)», XIV в., расположенного по адресу: Республика Татарстан, Спасский муниципальный район, г. Болгар, ул. Мухамедьяра, д. 47, входящего в состав объекта культурного наследия федерального значения «Комплекс памятников архитектуры XIII – XIV вв. на территории Булгарского городища», XIII – XIV вв.

В соответствии с Федеральным законом от 25 июня 2002 года № 73-ФЗ «Об объектах культурного наследия (памятниках истории и культуры) народов Российской Федерации», Законом Республики Татарстан от 1 апреля 2005 года № 60-ЗРТ «Об объектах культурного наследия в Республике Татарстан», в целях сохранения и государственной охраны объектов культурного наследия федерального значения и их территорий, приказываю:

1. Утвердить границы территории объекта культурного наследия федерального значения «Монастырский погреб (усыпальница)», XIV в. (памятник), расположенного по адресу: Республика Татарстан, Спасский муниципальный район, г. Болгар, ул. Мухамедьяра, д. 47, входящего в состав объекта культурного наследия федерального значения «Комплекс памятников архитектуры XIII – XIV вв. на территории Булгарского городища», XIII – XIV вв., согласно приложению к настоящему приказу.

2. Отделу учета объектов культурного наследия и градостроительной деятельности обеспечить внесение сведений о границах территории объекта культурного наследия федерального значения «Монастырский погреб (усыпальница)», XIV в., в Единый государственный реестр недвижимости единый государственный реестр объектов культурного наследия (памятников истории и культуры) народов Российской Федерации.

3. Контроль за исполнением настоящего приказа оставляю за собой.

Председатель

И.Н. Гушин

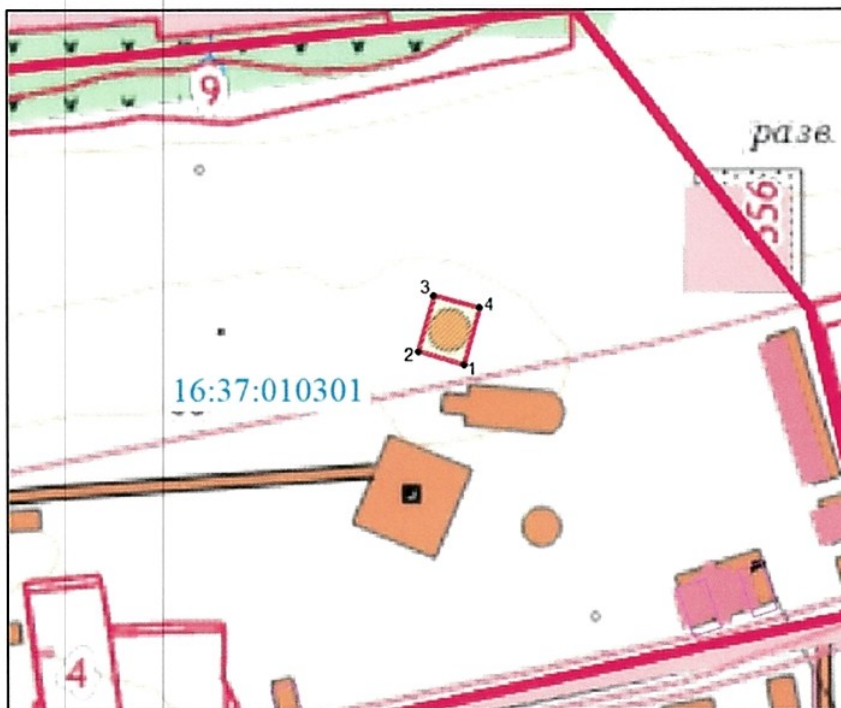
Приложение
к приказу Комитета
Республики Татарстан
по охране объектов
культурного наследия
от 25.11. 2022 № 453-17





Границы территории

объекта культурного наследия федерального значения
«Монастырский погреб (усыпальница)», XIV в.,
расположенного по адресу: Республика Татарстан, Спасский муниципальный район,
г. Болгар, ул. Мухамедьяра, д. 47, входящего в состав объекта культурного наследия
федерального значения «Комплекс памятников архитектуры XIII – XIV вв. на
территории Булгарского городища», XIII – XIV вв.

Карта (схема)

границ территории объекта культурного наследия федерального значения
«Монастырский погреб (усыпальница)», XIV в., расположенного по адресу:
Республика Татарстан, Спасский муниципальный район, г. Болгар, ул. Мухамедьяра,
д. 47



	- граница территории объекта культурного наследия
	- характерная (поворотная) точка границы территории объекта
	- кадастровый квартал
	- границы земельных участков по сведения ЕГРН

Картографическое описание
 границ территории объекта культурного наследия федерального значения
 «Монастырский погреб (усыпальница)», XIV в., расположенного по адресу:
 Республика Татарстан, Спасский муниципальный район, г. Болгар, ул. Мухамедьяра,
 д. 47

Граница территории объекта культурного наследия федерального значения «Монастырский погреб (усыпальница)», XIV в., расположенного по адресу: Республика Татарстан, Спасский муниципальный район, г. Болгар, ул. Мухамедьяра, д. 47, проходит:

Прохождение границы		Описание прохождения границы
от точки	до точки	
1	2	3
1	2	от точки 1, расположенной недалеко от юго-восточного угла объекта культурного наследия по адресу: ул. Мухамедьяра, д. 47, в северо-западном направлении вдоль юго-западной стены объекта культурного наследия на расстояние 16,9 метров до точки 2
2	3	от точки 2 в северо-восточном направлении вдоль северо-западной стены объекта культурного наследия по адресу: ул. Мухамедьяра, 47, на расстояние 21,17 метров до точки 3
3	4	от точки 3 в юго-восточном направлении вдоль северо-восточной стены объекта культурного наследия по адресу: ул. Мухамедьяра, д. 47, на расстояние 16,9 метров до точки 4
4	1	от точки 4 в юго-западном направлении вдоль юго-восточной стены объекта культурного наследия по адресу: ул. Мухамедьяра, д. 47, на расстояние 21,17 метров до точки 1

Таблица характерных точек
границ территории объекта культурного наследия федерального значения
«Монастырский погреб (усыпальница)», XIV в., расположенного по адресу:
Республика Татарстан, Спасский муниципальный район, г. Болгар, ул. Мухамедьяра,
д. 47

№ точки	Координаты точки в местной системе координат (МСК-16)	
	X	Y
1	2	3
1	386336.87	1301566.06
2	386341.14	1301549.71
3	386361.62	1301555.06
4	386357.35	1301571.41
1	386336.87	1301566.06