



**ПРИКАЗ**

*25. 11. 2022*

**БОЕРЫК**

*457-П*

г. Казань

Об утверждении границ территории объекта культурного наследия федерального значения «Развалины Четырехугольника (быв. мечеть)», XIII в., расположенного по адресу: Республика Татарстан, Спасский муниципальный район, г. Болгар, ул. Мухамедьяра, д. 45, входящего в состав объекта культурного наследия федерального значения «Комплекс памятников архитектуры XIII – XIV вв. на территории Булгарского городища», XIII – XIV вв.

В соответствии с Федеральным законом от 25 июня 2002 года № 73-ФЗ «Об объектах культурного наследия (памятниках истории и культуры) народов Российской Федерации», Законом Республики Татарстан от 1 апреля 2005 года № 60-ЗРТ «Об объектах культурного наследия в Республике Татарстан», в целях сохранения и государственной охраны объектов культурного наследия федерального значения и их территорий, приказываю:

1. Утвердить границы территории объекта культурного наследия федерального значения «Развалины Четырехугольника (быв. мечеть)», XIII в. (памятник), расположенного по адресу: Республика Татарстан, Спасский муниципальный район, г. Болгар, ул. Мухамедьяра, д. 45, входящего в состав объекта культурного наследия федерального значения «Комплекс памятников архитектуры XIII – XIV вв. на территории Булгарского городища», XIII – XIV вв., согласно приложению к настоящему приказу.

2. Отделу учета объектов культурного наследия и градостроительной деятельности обеспечить внесение сведений о границах территории объекта культурного наследия федерального значения «Развалины Четырехугольника (быв. мечеть)», XIII – XIV вв., в Единый государственный реестр недвижимости и единый государственный реестр объектов культурного наследия (памятников истории и культуры) народов Российской Федерации.

3. Контроль за исполнением настоящего приказа оставляю за собой.

Председатель

И.Н. Гушин

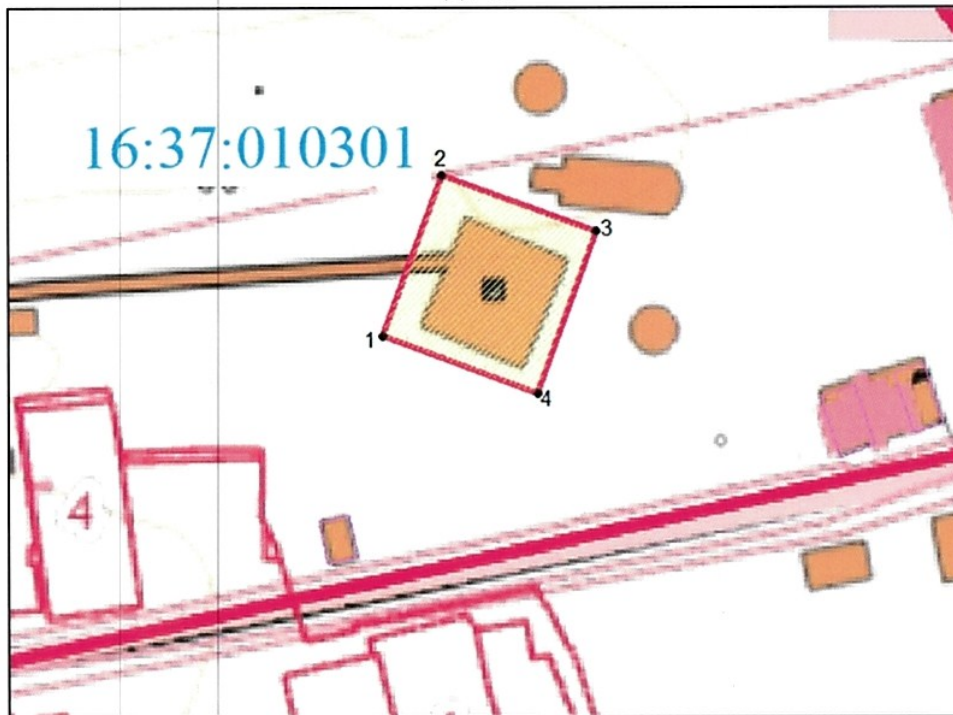
Приложение  
к приказу Комитета  
Республики Татарстан  
по охране объектов  
культурного наследия  
от 25.11. 2022 № 457-П



### Границы территории

объекта культурного наследия федерального значения  
«Развалины Четырехугольника (быв. мечеть)», XIII в.,  
расположенного по адресу: Республика Татарстан, Спасский муниципальный район,  
г. Болгар, ул. Мухамедьяра, д. 45, входящего в состав объекта культурного наследия  
федерального значения «Комплекс памятников архитектуры XIII – XIV вв. на  
территории Булгарского городища», XIII – XIV вв.

### Карта (схема)

границ территории объекта культурного наследия федерального значения  
«Развалины Четырехугольника (быв. мечеть)», XIII в., расположенного по адресу:  
Республика Татарстан, Спасский муниципальный район, г. Болгар, ул. Мухамедьяра,  
д. 45



	- граница территории объекта культурного наследия
<b>1</b> ●	- характерная (поворотная) точка границы территории объекта
16:37:010301	- кадастровый квартал
	- границы земельных участков по сведениям ЕГРН

Картографическое описание  
 границ территории объекта культурного наследия федерального значения  
 «Развалины Четырехугольника (быв. мечеть)», XIII в., расположенного по адресу:  
 Республика Татарстан, Спасский муниципальный район, г. Болгар, ул. Мухамедьяра,  
 д. 45

Граница территории объекта культурного наследия федерального значения «Развалины Четырехугольника (быв. мечеть)», XIII в., расположенного по адресу: Республика Татарстан, Спасский муниципальный район, г. Болгар, ул. Мухамедьяра, д. 45, проходит:

Прохождение границы		Описание прохождения границы
от точки	до точки	
1	2	3
1	2	от точки 1, расположенной недалеко от юго-западного угла объекта культурного наследия по адресу: ул. Мухамедьяра, д. 45, в северо-восточном направлении пересекая дорогу параллельно северо-западной стене объекта культурного наследия на расстояние 50,09 метров до точки 2
2	3	от точки 2 в юго-восточном направлении параллельно северо-восточной стене объекта культурного наследия по адресу: ул. Мухамедьяра, д. 45, на расстояние 47,72 метров до точки 3
3	4	от точки 3 в юго-западном направлении параллельно юго-восточной стене объекта культурного наследия по адресу: ул. Мухамедьяра, д. 45, на расстояние 50,09 метров до точки 4
4	1	от точки 4 в северо-западном направлении параллельно юго-западной стене объекта культурного наследия по адресу: ул. Мухамедьяра, д. 45, на расстояние 47,72 метров до точки 1



Таблица характерных точек  
границ территории объекта культурного наследия федерального значения  
«Развалины Четырехугольника (быв. мечеть)», XIII в., расположенного по адресу:  
Республика Татарстан, Спасский муниципальный район, г. Болгар, ул. Мухамедьяра,  
д. 45

№ точки	Координаты точки в местной системе координат (МСК-16)	
	X	Y
1	2	3
1	386273.93	1301515.06
2	386320.99	1301532.19
3	386304.67	1301577.03
4	386257.60	1301559.90
1	386273.93	1301515.06