



ПРИКАЗ

25.11.2022

БОЕРЫК

478-17

г. Казань

Об утверждении границ территории выявленного объекта культурного наследия «Жилой дом», XIX век, расположенного по адресу: Республика Татарстан, Спасский муниципальный район, г. Болгар, ул. Назаровых, д. 5

В соответствии с Федеральным законом от 25 июня 2002 года № 73-ФЗ «Об объектах культурного наследия (памятниках истории и культуры) народов Российской Федерации», Законом Республики Татарстан от 1 апреля 2005 года № 60-ЗРТ «Об объектах культурного наследия в Республике Татарстан», в целях сохранения и государственной охраны выявленных объектов культурного наследия и их территорий, приказываю:

1. Утвердить границы территории выявленного объекта культурного наследия «Жилой дом», XIX век, расположенного по адресу: Республика Татарстан, Спасский муниципальный район, г. Болгар, ул. Назаровых, д. 5, согласно приложению к настоящему приказу.

2. Отделу учета объектов культурного наследия и градостроительной деятельности обеспечить внесение сведений о границах территории выявленного объекта культурного наследия в Единый государственный реестр недвижимости.

3. Контроль за исполнением настоящего приказа оставляю за собой.

Председатель

И.Н. Гушин





Приложение
к приказу Комитета
Республики Татарстан
по охране объектов
культурного наследия
от 25.11. 2022 № 478-17

Границы территории

выявленного объекта культурного наследия «Жилой дом», XIX век,
расположенного по адресу: Республика Татарстан,
Спасский муниципальный район, г. Болгар, ул. Назаровых, д. 5

Карта (схема) границ территории
выявленного объекта культурного наследия «Жилой дом», XIX век, расположенного
по адресу: Республика Татарстан, Спасский муниципальный район,
г. Болгар, ул. Назаровых, д. 5



	- граница территории выявленного объекта культурного наследия
	- характерная (поворотная) точка границы территории объекта
	- кадастровый квартал
	- границы земельных участков по сведения ЕГРН

Картографическое описание границ территории выявленного объекта культурного наследия «Жилой дом», XIX век, расположенного по адресу: Республика Татарстан, Спасский муниципальный район, г. Болгар, ул. Назаровых, д. 5

Граница территории выявленного объекта культурного наследия «Жилой дом», XIX век, расположенного по адресу: Республика Татарстан, Спасский муниципальный район, г. Болгар, ул. Назаровых, д. 5, проходит:

Прохождение границы		Описание прохождения границы
от точки	до точки	
1	2	3
1	2	от точки 1, расположенной недалеко от северо-западного угла выявленного объекта культурного наследия, в восточном направлении параллельно ул. Назаровых на расстоянии 16,42 метров до точки 2
2	3	от точки 2 в южном направлении параллельно восточной стене выявленного объекта культурного наследия на расстоянии 15,37 метров до точки 3
3	4	от точки 3 в западном направлении параллельно ул. Назаровых на расстоянии 16,38 метров до точки 4
4	1	от точки 4 в северном направлении параллельно западной стене выявленного объекта культурного наследия на расстоянии 15,58 метров до точки 1

Таблица характерных точек границ территории выявленного объекта культурного наследия «Жилой дом», XIX век, расположенного по адресу: Республика Татарстан, Спасский муниципальный район, г. Болгар, ул. Назаровых, д. 5

№ точки	Координаты точки в местной системе координат (МСК-16)	
	X	Y
1	2	3
1	386173.57	1300457.25
2	386173.57	1300473.68
3	386158.21	1300474.18
4	386157.99	1300457.80
1	386173.57	1300457.25