



ПРИКАЗ

25.11.2022

БОЕРЫК

477-П

г. Казань

Об утверждении границ территории выявленного объекта культурного наследия «Жилой дом», XIX век, расположенного по адресу: Республика Татарстан, Спасский муниципальный район, г. Болгар, ул. Назаровых, д. 35

В соответствии с Федеральным законом от 25 июня 2002 года № 73-ФЗ «Об объектах культурного наследия (памятниках истории и культуры) народов Российской Федерации», Законом Республики Татарстан от 1 апреля 2005 года № 60-ЗРТ «Об объектах культурного наследия в Республике Татарстан», в целях сохранения и государственной охраны выявленных объектов культурного наследия и их территорий, приказываю:

1. Утвердить границы территории выявленного объекта культурного наследия «Жилой дом», XIX век, расположенного по адресу: Республика Татарстан, Спасский муниципальный район, г. Болгар, ул. Назаровых, д. 35, согласно приложению к настоящему приказу.

2. Отделу учета объектов культурного наследия и градостроительной деятельности обеспечить внесение сведений о границах территории выявленного объекта культурного наследия в Единый государственный реестр недвижимости.

3. Контроль за исполнением настоящего приказа оставляю за собой.

Председатель

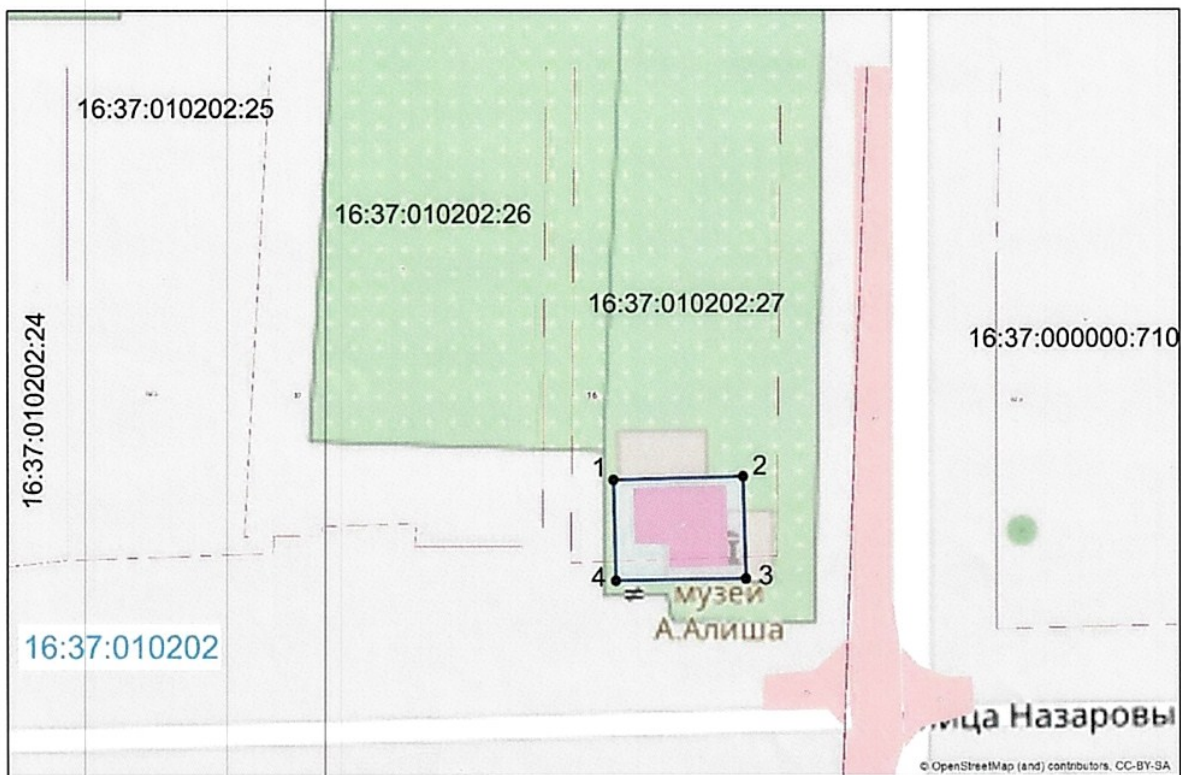
И.Н. Гуцин





Приложение
к приказу Комитета
Республики Татарстан
по охране объектов
культурного наследия
от 25.11.2022 № 477-П

Границы территории

выявленного объекта культурного наследия «Жилой дом», XIX век,
расположенного по адресу: Республика Татарстан,
Спасский муниципальный район, г. Болгар, ул. Назаровых, д. 35

Карта (схема) границ территории
выявленного объекта культурного наследия «Жилой дом», XIX век, расположенного
по адресу: Республика Татарстан, Спасский муниципальный район,
г. Болгар, ул. Назаровых, д. 35



	- граница территории выявленного объекта культурного наследия
	- характерная (поворотная) точка границы территории объекта
	- кадастровый квартал
	- границы земельных участков по сведения ЕГРН

Картографическое описание границ территории
 выявленного объекта культурного наследия «Жилой дом», XIX век, расположенного
 по адресу: Республика Татарстан, Спасский муниципальный район,
 г. Болгар, ул. Назаровых, д. 35

Граница территории выявленного объекта культурного наследия «Жилой дом»,
 XIX век, расположенного по адресу: Республика Татарстан, Спасский муниципальный
 район, г. Болгар, ул. Назаровых, д. 35, проходит:

Прохождение границы		Описание прохождения границы
от точки	до точки	
1	2	3
1	2	от точки 1, расположенной около северо-западного угла выявленного объекта культурного наследия, в восточном направлении вдоль стены объекта на расстояние 14,32 метров до точки 2
2	3	от точки 2 в южном направлении под прямым углом на расстояние 11,34 метров до точки 3
3	4	от точки 3 в западном направлении параллельно ул. Назаровых на расстояние 14,4 метров до точки 4
4	1	от точки 4 в северном направлении по прямой на расстояние 11,21 метров до точки 1

Таблица характерных точек
 границ территории выявленного объекта
 культурного наследия «Жилой дом», XIX век, расположенного по адресу:
 Республика Татарстан, Спасский муниципальный район,
 г. Болгар, ул. Назаровых, д. 35

№ точки	Координаты точки в местной системе координат (МСК-16)	
	X	Y
1	2	3
1	386177.50	1300953.04
2	386177.89	1300967.36
3	386166.55	1300967.69
4	386166.29	1300953.28
1	386177.50	1300953.04