



**ПРИКАЗ**

*25.11.2022*

**БОЕРЫК**

*476-17*

г. Казань

Об утверждении границ территории выявленного объекта культурного наследия «Жилой дом», XIX век, расположенного по адресу: Республика Татарстан, Спасский муниципальный район, г. Болгар, ул. Мухамедьяра, д. 7

В соответствии с Федеральным законом от 25 июня 2002 года № 73-ФЗ «Об объектах культурного наследия (памятниках истории и культуры) народов Российской Федерации», Законом Республики Татарстан от 1 апреля 2005 года № 60-ЗРТ «Об объектах культурного наследия в Республике Татарстан», в целях сохранения и государственной охраны выявленных объектов культурного наследия и их территорий, приказываю:

1. Утвердить границы территории выявленного объекта культурного наследия «Жилой дом», XIX век, расположенного по адресу: Республика Татарстан, Спасский муниципальный район, г. Болгар, ул. Мухамедьяра, д. 7, согласно приложению к настоящему приказу.

2. Отделу учета объектов культурного наследия и градостроительной деятельности обеспечить внесение сведений о границах территории выявленного объекта культурного наследия в Единый государственный реестр недвижимости.

3. Контроль за исполнением настоящего приказа оставляю за собой.

Председатель

И.Н. Гушин





Приложение  
к приказу Комитета  
Республики Татарстан  
по охране объектов  
культурного наследия  
от 25.11. 2022 № 476-17

### Границы территории

выявленного объекта культурного наследия «Жилой дом», XIX век,  
расположенного по адресу: Республика Татарстан,  
Спасский муниципальный район, г. Болгар, ул. Мухамедьяра, д. 7

Карта (схема) границ территории  
выявленного объекта культурного наследия «Жилой дом», XIX век, расположенного  
по адресу: Республика Татарстан, Спасский муниципальный район,  
г. Болгар, ул. Мухамедьяра, д. 7



	- граница территории выявленного объекта культурного наследия
	- характерная (поворотная) точка границы территории объекта
	- кадастровый квартал
	- границы земельных участков по сведения ЕГРН

Картографическое описание границ территории выявленного объекта культурного наследия «Жилой дом», XIX век, расположенного по адресу: Республика Татарстан, Спасский муниципальный район, г. Болгар, ул. Мухамедьяра, д. 7

Граница территории выявленного объекта культурного наследия «Жилой дом», XIX век, расположенного по адресу: Республика Татарстан, Спасский муниципальный район, г. Болгар, ул. Мухамедьяра, д. 7, проходит:

Прохождение границы		Описание прохождения границы
от точки	до точки	
1	2	3
1	2	от точки 1, расположенной недалеко от северо-западного угла выявленного объекта культурного наследия, в восточном направлении параллельно ул. Мухамедьяра на расстояние 11,69 метров до точки 2
2	3	от точки в южном направлении под прямым углом вдоль восточной стены выявленного объекта культурного наследия на расстояние 18,3 метров до точки 3
3	4	от точки 3 в западном направлении параллельно ул. Мухамедьяра на расстояние 11,59 метров до точки 4
4	1	от точки 4 в северном направлении по прямой вдоль западной стены выявленного объекта культурного наследия на расстояние 18,29 метров до точки 1

Таблица характерных точек границ территории выявленного объекта культурного наследия «Жилой дом», XIX век, расположенного по адресу: Республика Татарстан, Спасский муниципальный район, г. Болгар, ул. Мухамедьяра, д. 7

№ точки	Координаты точки в местной системе координат (МСК-16)	
	X	Y
1	2	3
1	386280.80	1300708.49
2	386299.09	1300708.07
3	386299.06	1300719.76
4	386280.67	1300720.08
1	386280.80	1300708.49