



ПРИКАЗ

25.11.2022

БОЕРЫК

475-П

г. Казань

Об утверждении границ территории выявленного объекта культурного наследия «Жилой дом», XIX век, расположенного по адресу: Республика Татарстан, Спасский муниципальный район, г. Болгар, ул. Назаровых, д. 18

В соответствии с Федеральным законом от 25 июня 2002 года № 73-ФЗ «Об объектах культурного наследия (памятниках истории и культуры) народов Российской Федерации», Законом Республики Татарстан от 1 апреля 2005 года № 60-ЗРТ «Об объектах культурного наследия в Республике Татарстан», в целях сохранения и государственной охраны выявленных объектов культурного наследия и их территорий, приказываю:

1. Утвердить границы территории выявленного объекта культурного наследия «Жилой дом», XIX век, расположенного по адресу: Республика Татарстан, Спасский муниципальный район, г. Болгар, ул. Назаровых, д. 18, согласно приложению к настоящему приказу.

2. Отделу учета объектов культурного наследия и градостроительной деятельности обеспечить внесение сведений о границах территории выявленного объекта культурного наследия в Единый государственный реестр недвижимости.

3. Контроль за исполнением настоящего приказа оставляю за собой.

Председатель

И.Н. Гушин





Приложение
к приказу Комитета
Республики Татарстан
по охране объектов
культурного наследия
от 25.11. 2022 № 475-17

Границы территории

выявленного объекта культурного наследия «Жилой дом», XIX век,
расположенного по адресу: Республика Татарстан,
Спасский муниципальный район, г. Болгар, ул. Назаровых, д. 18

Карта (схема) границ территории
выявленного объекта культурного наследия «Жилой дом», XIX век, расположенного
по адресу: Республика Татарстан, Спасский муниципальный район,
г. Болгар, ул. Назаровых, д. 18



	- граница территории выявленного объекта культурного наследия
	- характерная (поворотная) точка границы территории объекта
	- кадастровый квартал
	- границы земельных участков по сведения ЕГРН

Картографическое описание границ территории выявленного объекта культурного наследия «Жилой дом», XIX век, расположенного по адресу: Республика Татарстан, Спасский муниципальный район, г. Болгар, ул. Назаровых, д. 18

Граница территории выявленного объекта культурного наследия «Жилой дом», XIX век, расположенного по адресу: Республика Татарстан, Спасский муниципальный район, г. Болгар, ул. Назаровых, д. 18, проходит:

Прохождение границы		Описание прохождения границы
от точки	до точки	
1	2	3
1	2	от точки 1, расположенной недалеко от северо-западного угла выявленного объекта культурного наследия, в восточном направлении параллельно ул. Назаровых на расстояние 11,54 метров до точки 2
2	3	от точки 2 в южном направлении параллельно восточной стене выявленного объекта культурного наследия на расстояние 13,88 метров до точки 3
3	4	от точки 3 в западном направлении параллельно южной стене выявленного объекта культурного наследия на расстояние 11,55 метров до точки 4
4	1	от точки 4 в северном направлении вдоль западной стены выявленного объекта культурного наследия на расстояние 13,78 метров до точки 1

Таблица характерных точек границ территории выявленного объекта культурного наследия «Жилой дом», XIX век, расположенного по адресу: Республика Татарстан, Спасский муниципальный район, г. Болгар, ул. Назаровых, д. 18

№ точки	Координаты точки в местной системе координат (МСК-16)	
	X	Y
1	2	3
1	386136.42	1300710.13
2	386136.42	1300721.67
3	386122.54	1300721.67
4	386122.64	1300710.12
1	386136.42	1300710.13