



ПРИКАЗ

25. 11. 2022

БОЕРЫК

464-Ш

г. Казань

Об утверждении границ территории объекта культурного наследия регионального значения «Здание с водоёмом (руины)», XIV в., расположенного по адресу: Республика Татарстан, Спасский муниципальный район, г. Болгар, ул. Лихачева, д. 160, входящего в состав объекта культурного наследия регионального значения «Комплекс памятников архитектуры XIII – XIV вв. на территории городища «Болгар» – столицы Болгарского государства», XIII – XIV вв.

В соответствии с Федеральным законом от 25 июня 2002 года № 73-ФЗ «Об объектах культурного наследия (памятниках истории и культуры) народов Российской Федерации», Законом Республики Татарстан от 1 апреля 2005 года № 60-ЗРТ «Об объектах культурного наследия в Республике Татарстан», в целях сохранения и государственной охраны объектов культурного наследия регионального значения и их территорий, приказываю:

1. Утвердить границы территории объекта культурного наследия регионального значения «Здание с водоёмом (руины)», XIV в. (памятник), расположенного по адресу: Республика Татарстан, Спасский муниципальный район, г. Болгар, ул. Лихачева, д. 160, входящего в состав объекта культурного наследия регионального значения «Комплекс памятников архитектуры XIII – XIV вв. на территории городища «Болгар» – столицы Болгарского государства», XIII – XIV вв., согласно приложению к настоящему приказу.

2. Отделу учета объектов культурного наследия и градостроительной деятельности обеспечить внесение сведений о границах территории объекта культурного наследия регионального значения «Здание с водоемом (руины)», XIV в., в Единый государственный реестр недвижимости и единый государственный реестр объектов культурного наследия (памятников истории и культуры) народов Российской Федерации.

3. Контроль за исполнением настоящего приказа оставляю за собой.

Председатель

И.Н. Гушин

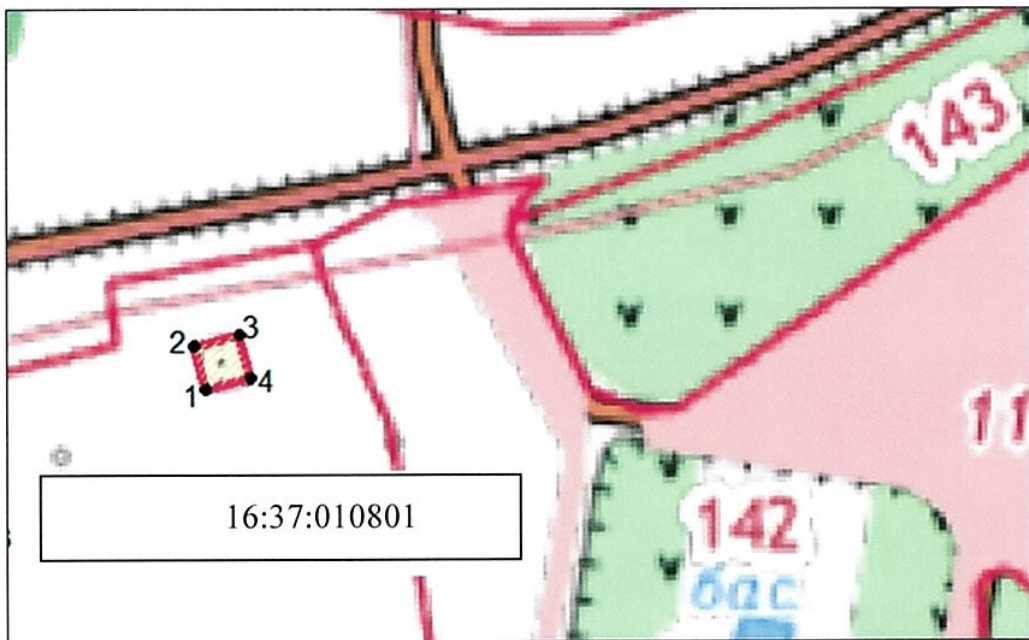
Приложение
к приказу Комитета
Республики Татарстан
по охране объектов
культурного наследия
от 25.11 2022 № 464-П




Границы территории

объекта культурного наследия регионального значения
«Здание с водоёмом (руины)», XIV в., расположенного по адресу:
Республика Татарстан, Спасский муниципальный район, г. Болгар,
ул. Лихачева, д. 160, входящего в состав объекта культурного наследия
регионального значения «Комплекс памятников архитектуры XIII – XIV вв. на
территории Булгарского городища», XIII – XIV вв.

Карта (схема)

границ территории объекта культурного наследия регионального значения
«Здание с водоёмом (руины)», XIV в., расположенного по адресу: Республика
Татарстан, Спасский муниципальный район, г. Болгар, ул. Лихачева, д. 160



	- граница территории объекта культурного наследия
	- характерная (поворотная) точка границы территории объекта
16:37:010801	- кадастровый квартал
	- границы земельных участков по сведениям ЕГРН

Картографическое описание
 границ территории объекта культурного наследия регионального значения
 «Здание с водоёмом (руины)», XIV в., расположенного по адресу: Республика
 Татарстан, Спасский муниципальный район, г. Болгар, ул. Лихачева, д. 160

Граница территории объекта культурного наследия регионального значения
 «Здание с водоёмом (руины)», XIV в., расположенного по адресу: Республика
 Татарстан, Спасский муниципальный район, г. Болгар, ул. Лихачева, д. 160, проходит:

Прохождение границы		Описание прохождения границы
от точки	до точки	
1	2	3
1	2	от точки 1, расположенной около грунтовой дороги и юго-западного угла объекта культурного наследия по адресу: ул. Лихачева, д. 160, в северо-восточном направлении вдоль северной стены объекта культурного наследия на расстояние 9,14 метров до точки 2
2	3	от точки 2 в юго-восточном направлении вдоль восточной стены объекта культурного наследия по адресу: ул. Лихачева, д. 160, на расстояние 9,49 метров до точки 3
3	4	от точки 3 в юго-западном направлении вдоль южной стены объекта культурного наследия по адресу: ул. Лихачева, д. 160, на расстояние 9,02 метров до точки 4
4	1	от точки 4 в северо-западном направлении вдоль западной стены объекта культурного наследия по адресу: ул. Лихачева, д. 160, на расстояние 9,72 метров до точки 1

Таблица характерных точек
границ территории объекта культурного наследия регионального значения
«Здание с водоёмом (руины)», XIV в., расположенного по адресу: Республика
Татарстан, Спасский муниципальный район, г. Болгар, ул. Лихачева, д. 160

№ точки	Координаты точки в местной системе координат (МСК-16)	
	X	Y
1	2	3
1	384264.71	1301786.55
2	384273.58	1301784.34
3	384275.92	1301793.54
4	384267.23	1301795.94
1	384264.71	1301786.55