



ПОСТАНОВЛЕНИЕ

КАРАР

14.12.2022

г.Казань

№ 1323

О внесении изменений в постановление Кабинета Министров Республики Татарстан от 03.11.2004 № 471 «О преобразовании историко-архитектурного и природного парка «Долгая Поляна» в государственный природный заказник регионального значения комплексного профиля «Долгая Поляна» и признании утратившим силу постановления Кабинета Министров Республики Татарстан от 07.07.2000 № 486 «Об организации историко-архитектурного и природного парка «Долгая Поляна» на территории Тетюшского района»

Кабинет Министров Республики Татарстан **ПОСТАНОВЛЯЕТ:**

1. Внести в постановление Кабинета Министров Республики Татарстан от 03.11.2004 № 471 «О преобразовании историко-архитектурного и природного парка «Долгая Поляна» в государственный природный заказник регионального значения комплексного профиля «Долгая Поляна» и признании утратившим силу постановления Кабинета Министров Республики Татарстан от 07.07.2000 № 486 «Об организации историко-архитектурного и природного парка «Долгая Поляна» на территории Тетюшского района» (с изменениями, внесенными постановлениями Кабинета Министров Республики Татарстан от 18.07.2005 № 352, от 22.04.2010 № 292, от 14.04.2011 № 295, от 09.02.2012 № 93, от 02.05.2012 № 349, от 15.04.2015 № 253, от 11.06.2016 № 398, от 21.05.2018 № 382, от 25.12.2018 № 1223, от 17.10.2019 № 930, от 20.12.2021 № 1255, от 22.02.2022 № 152) следующие изменения:

в наименовании постановления слова «и признании утратившим силу постановления Кабинета Министров Республики Татарстан от 07.07.2000 № 486 «Об организации историко-архитектурного и природного парка «Долгая Поляна» на территории Тетюшского района» исключить;

пункт 2 изложить в следующей редакции:

«2. Утвердить прилагаемые:

Положение о государственном природном заказнике регионального значения комплексного профиля «Долгая Поляна»;

графическое описание местоположения границ государственного природного заказника регионального значения комплексного профиля «Долгая Поляна.»;

пункт 4 изложить в следующей редакции:

«4. Учитывать при разработке документов территориального планирования, проведении инвентаризации земель границы и особенности режима особой охраны государственного природного заказника регионального значения комплексного профиля «Долгая Поляна.»;

в Положении о государственном природном заказнике регионального значения комплексного профиля «Долгая Поляна», утвержденном указанным постановлением:

пункты 1 – 3 раздела I изложить в следующей редакции:

«1. Государственный природный заказник регионального значения комплексного профиля «Долгая Поляна» (далее – заказник) является особо охраняемой природной территорией регионального значения, образованной с целью сохранения и восстановления уникального природного ландшафта, природных комплексов, биологического разнообразия, редких объектов растительного и животного мира и среды их обитания.

Заказник расположен на территории Тетюшского муниципального района Республики Татарстан и имеет общую площадь 408,34 гектара.

2. Заказник входит в состав природно-заповедного фонда Республики Татарстан.

Границы заказника обозначаются на местности специальными информационными знаками с кратким изложением режима особой охраны заказника и схемой его границ.

3. Заказник находится в ведении Государственного комитета Республики Татарстан по биологическим ресурсам.

Местонахождение Государственного комитета Республики Татарстан по биологическим ресурсам: Республика Татарстан, г.Казань, ул.Карима Тинчурина, д.29.»;

разделы II и III изложить в следующей редакции:

«II. Основные задачи Государственного комитета Республики Татарстан по биологическим ресурсам при организации деятельности заказника

11. Основными задачами Государственного комитета Республики Татарстан по биологическим ресурсам при организации деятельности заказника являются:

обеспечение сохранения биологического разнообразия;

предотвращение негативного воздействия хозяйственной и иной деятельности на окружающую среду;

развитие и совершенствование системы особо охраняемых природных территорий регионального значения.

III. Функции Государственного комитета Республики Татарстан по биологическим ресурсам по организации деятельности заказника

12. Государственный комитет Республики Татарстан по биологическим ресурсам в соответствии с возложенными на него задачами по организации деятельности заказника осуществляет следующие основные функции:

управление охраной, воспроизводством объектов животного мира, регулирование использования объектов животного мира;

управление в области организации и функционирования особо охраняемых природных территорий регионального значения, ведение Красной книги Республики Татарстан;

региональный государственный контроль (надзор) в области охраны и использования особо охраняемых природных территорий, включая региональный государственный контроль (надзор) в области обеспечения санитарной (горно-санитарной) охраны природных лечебных ресурсов, лечебно-оздоровительных местностей и курортов.»;

раздел IV признать утратившим силу;

дополнить указанное постановление графическим описанием местоположения границ государственного природного заказника регионального значения комплексного профиля «Долгая Поляна» (прилагается).

2. Государственному комитету Республики Татарстан по биологическим ресурсам:

обеспечить в установленном порядке представление сведений об изменении границ государственного природного заказника регионального значения комплексного профиля «Долгая Поляна» в публично-правовую компанию «Роскадастр»;

представить в Кабинет Министров Республики Татарстан проект постановления Кабинета Министров Республики Татарстан о внесении соответствующих изменений в Государственный реестр особо охраняемых природных территорий Республики Татарстан.

Премьер-министр
Республики Татарстан



А.В.Песошин

Утверждено
 постановлением
 Кабинета Министров
 Республики Татарстан
 от 03.11.2004 № 471
 (в редакции постановления
 Кабинета Министров
 Республики Татарстан
 от 14.12. 2022 № 1323)

Графическое описание местоположения границ
 государственного природного заказника регионального значения
 комплексного профиля «Долгая Поляна»

Раздел 1

Сведения об объекте		
№ п/п	Характеристики объекта	Описание характеристик
1	Местоположение объекта	Республика Татарстан, Тетюшский муниципальный район, Монастырское сельское поселение
2	Площадь объекта +/- величина погрешности определения площади (P +/- Дельта P)	4 083 356 кв.м +/- 54 763 кв.м
3	Иные характеристики объекта	-

Раздел 2

Сведения о местоположении границ объекта					
1. Система координат: МСК-16					
2. Сведения о характерных точках границ объекта					
Обозначение характерных точек границ	Координаты, м		Метод определения координат характерной точки	Средняя квадратическая погрешность положения характерной точки (Mt), м	Описание обозначения точки на местности (при наличии)
	X	Y			
1	2	3	4	5	6
1	394926.00	1295555.15	Аналитический	5.00	-
2	394937.58	1295586.84	Картометрический	5.00	-
3	394935.15	1295626.18	Картометрический	5.00	-
4	394911.23	1295721.48	Аналитический	5.00	-
5	394903.91	1295750.61	Аналитический	5.00	-
6	394897.50	1295776.16	Аналитический	5.00	-
7	394882.92	1295784.95	Аналитический	5.00	-
8	394867.53	1295794.23	Картометрический	5.00	-
9	394833.25	1295814.91	Картометрический	5.00	-
10	394718.50	1295834.66	Картометрический	5.00	-

1	2	3	4	5	6
11	394705.59	1295822.50	Картометрический	5.00	-
12	394655.09	1295774.94	Картометрический	5.00	-
13	394632.96	1295754.10	Картометрический	5.00	-
14	394562.38	1295795.62	Картометрический	5.00	-
15	394495.95	1295625.40	Картометрический	5.00	-
16	394163.83	1295625.40	Картометрический	5.00	-
17	393677.02	1295918.28	Картометрический	5.00	-
18	393644.40	1295934.08	Картометрический	5.00	-
19	393579.43	1295918.93	Картометрический	5.00	-
20	393550.59	1295890.08	Картометрический	5.00	-
21	393543.80	1295866.08	Картометрический	5.00	-
22	393498.23	1295796.27	Картометрический	5.00	-
23	393455.32	1295730.09	Картометрический	5.00	-
24	393400.78	1295652.28	Картометрический	5.00	-
25	393337.03	1295552.65	Картометрический	5.00	-
26	393284.91	1295453.75	Картометрический	5.00	-
27	393244.43	1295385.63	Картометрический	5.00	-
28	393207.10	1295323.09	Картометрический	5.00	-
29	393135.34	1295146.38	Картометрический	5.00	-
30	393098.01	1295114.86	Картометрический	5.00	-
31	393094.13	1295067.11	Картометрический	5.00	-
32	393060.20	1294981.54	Картометрический	5.00	-
33	393032.32	1294965.54	Картометрический	5.00	-
34	393000.08	1294966.75	Картометрический	5.00	-
35	392971.23	1294942.76	Картометрический	5.00	-
36	392939.72	1294869.06	Картометрический	5.00	-
37	392895.84	1294787.13	Картометрический	5.00	-
38	392861.42	1294712.23	Картометрический	5.00	-
39	392847.36	1294696.47	Картометрический	5.00	-
40	392830.40	1294638.78	Картометрический	5.00	-
41	392803.97	1294565.81	Картометрический	5.00	-
42	392763.49	1294453.34	Картометрический	5.00	-
43	392744.10	1294432.97	Картометрический	5.00	-
44	392723.01	1294377.46	Картометрический	5.00	-
45	392713.80	1294330.92	Картометрический	5.00	-
46	392692.47	1294270.32	Картометрический	5.00	-
47	392663.38	1294240.74	Картометрический	5.00	-
48	392654.17	1294222.32	Картометрический	5.00	-
49	392651.50	1294192.75	Картометрический	5.00	-
50	392654.41	1294167.30	Картометрический	5.00	-
51	392639.86	1294126.09	Картометрический	5.00	-
52	392616.59	1294035.91	Картометрический	5.00	-
53	392605.44	1293994.70	Картометрический	5.00	-
54	392595.75	1293947.67	Картометрический	5.00	-
55	392543.63	1293863.32	Картометрический	5.00	-
56	392531.51	1293795.44	Картометрический	5.00	-
57	392514.78	1293663.09	Картометрический	5.00	-
58	392507.51	1293630.85	Картометрический	5.00	-
59	392488.36	1293596.67	Картометрический	5.00	-
60	392441.57	1293545.04	Картометрический	5.00	-
61	392434.67	1293534.86	Картометрический	5.00	-

1	2	3	4	5	6
62	392453.94	1293517.89	Картометрический	5.00	-
63	392460.74	1293436.63	Картометрический	5.00	-
64	392468.49	1293384.88	Картометрический	5.00	-
65	392486.99	1293277.63	Картометрический	5.00	-
66	392500.73	1293214.62	Картометрический	5.00	-
67	392513.48	1293169.37	Картометрический	5.00	-
68	392572.48	1293008.37	Картометрический	5.00	-
69	392613.98	1292919.87	Картометрический	5.00	-
70	392627.23	1292873.37	Картометрический	5.00	-
71	392651.23	1292814.37	Картометрический	5.00	-
72	392659.99	1292787.87	Картометрический	5.00	-
73	392659.49	1292774.87	Картометрический	5.00	-
74	392620.48	1292714.62	Картометрический	5.00	-
75	392576.98	1292653.87	Картометрический	5.00	-
76	392562.48	1292618.86	Картометрический	5.00	-
77	392552.23	1292590.86	Картометрический	5.00	-
78	392548.23	1292561.86	Картометрический	5.00	-
79	392605.93	1292590.44	Картометрический	5.00	-
80	392635.98	1292602.56	Картометрический	5.00	-
81	392665.56	1292610.07	Картометрический	5.00	-
82	392720.58	1292611.77	Картометрический	5.00	-
83	392742.16	1292608.86	Картометрический	5.00	-
84	392768.58	1292600.13	Картометрический	5.00	-
85	392796.22	1292602.32	Картометрический	5.00	-
86	392825.79	1292610.07	Картометрический	5.00	-
87	392875.73	1292616.86	Картометрический	5.00	-
88	392905.06	1292615.41	Картометрический	5.00	-
89	392925.18	1292607.89	Картометрический	5.00	-
90	392950.14	1292609.10	Картометрический	5.00	-
91	392984.32	1292612.50	Картометрический	5.00	-
92	392994.99	1292616.13	Картометрический	5.00	-
93	393010.50	1292636.50	Картометрический	5.00	-
94	393013.17	1292649.83	Картометрический	5.00	-
95	393015.84	1292676.01	Картометрический	5.00	-
96	393012.44	1292711.40	Картометрический	5.00	-
97	393011.23	1292744.37	Картометрический	5.00	-
98	393030.87	1292777.33	Картометрический	5.00	-
99	393064.56	1292810.79	Картометрический	5.00	-
100	393105.04	1292832.85	Картометрический	5.00	-
101	393153.77	1292846.18	Картометрический	5.00	-
102	393268.18	1292955.99	Картометрический	5.00	-
103	393252.43	1293016.59	Картометрический	5.00	-
104	393265.52	1293055.86	Картометрический	5.00	-
105	393289.51	1293124.95	Картометрический	5.00	-
106	393322.48	1293183.61	Картометрический	5.00	-
107	393358.60	1293230.15	Картометрический	5.00	-
108	393389.63	1293260.45	Картометрический	5.00	-
109	393524.41	1293269.18	Картометрический	5.00	-
110	393596.64	1293282.99	Картометрический	5.00	-
111	393602.46	1293321.30	Картометрический	5.00	-
112	393602.70	1293428.44	Картометрический	5.00	-

1	2	3	4	5	6
113	393692.64	1293558.13	Картометрический	5.00	-
114	393700.39	1293584.55	Картометрический	5.00	-
115	393706.70	1293631.33	Картометрический	5.00	-
116	393710.82	1293669.15	Картометрический	5.00	-
117	393711.06	1293687.33	Картометрический	5.00	-
118	393724.39	1293746.23	Картометрический	5.00	-
119	393772.87	1293890.95	Картометрический	5.00	-
120	393806.81	1293897.74	Картометрический	5.00	-
121	393898.15	1293841.63	Аналитический	0.10	-
122	393919.94	1293829.57	Картометрический	5.00	-
123	393964.37	1293899.08	Картометрический	5.00	-
124	393931.41	1293923.43	Картометрический	5.00	-
125	393967.53	1293978.22	Картометрический	5.00	-
126	393980.62	1293989.61	Картометрический	5.00	-
127	393990.07	1293998.34	Картометрический	5.00	-
128	393996.61	1294008.52	Картометрический	5.00	-
129	394004.86	1294016.52	Картометрический	5.00	-
130	394016.01	1294033.49	Картометрический	5.00	-
131	394029.34	1294049.00	Картометрический	5.00	-
132	394035.16	1294050.70	Картометрический	5.00	-
133	394092.75	1294019.27	Аналитический	0.20	-
134	394105.17	1294012.68	Аналитический	0.20	-
135	394098.48	1293978.46	Аналитический	0.20	-
136	394095.24	1293961.93	Аналитический	0.20	-
137	394091.40	1293942.29	Аналитический	0.20	-
138	394085.66	1293912.95	Картометрический	5.00	-
139	394049.94	1293805.49	Картометрический	5.00	-
140	394104.85	1293770.56	Аналитический	5.00	-
141	394107.15	1293774.74	Аналитический	5.00	-
142	394108.43	1293777.06	Аналитический	0.30	-
143	394134.38	1293756.86	Аналитический	0.30	-
144	394159.41	1293745.11	Картометрический	5.00	-
145	394172.79	1293732.91	Картометрический	5.00	-
146	394194.90	1293717.84	Картометрический	5.00	-
147	394203.70	1293707.85	Картометрический	5.00	-
148	394254.20	1293675.85	Аналитический	5.00	-
149	394264.15	1293690.34	Аналитический	5.00	-
150	394279.47	1293716.27	Картометрический	5.00	-
151	394220.11	1293754.23	Картометрический	5.00	-
152	394112.97	1293831.32	Картометрический	5.00	-
153	394104.00	1293838.59	Картометрический	5.00	-
154	394087.20	1293844.01	Картометрический	5.00	-
155	394110.45	1293887.10	Картометрический	5.00	-
156	394120.20	1293995.60	Картометрический	5.00	-
157	394112.97	1294055.30	Картометрический	5.00	-
158	394152.72	1294382.55	Картометрический	5.00	-
159	394335.74	1294446.55	Картометрический	5.00	-
160	394343.26	1294456.00	Картометрический	5.00	-
161	394350.77	1294485.82	Картометрический	5.00	-
162	394440.70	1294570.90	Картометрический	5.00	-
163	394477.79	1294610.66	Картометрический	5.00	-

1	2	3	4	5	6
164	394539.61	1294697.20	Картометрический	5.00	-
165	394550.76	1294714.17	Картометрический	5.00	-
166	394640.69	1294801.19	Картометрический	5.00	-
167	394656.69	1294844.82	Картометрический	5.00	-
168	394665.66	1294933.30	Картометрический	5.00	-
169	394676.32	1295021.78	Картометрический	5.00	-
170	394698.87	1295062.50	Картометрический	5.00	-
171	394727.47	1295098.62	Картометрический	5.00	-
172	394767.71	1295128.68	Картометрический	5.00	-
173	394801.16	1295154.38	Картометрический	5.00	-
174	394803.10	1295176.92	Картометрический	5.00	-
175	394796.14	1295185.34	Аналитический	5.00	-
176	394778.75	1295202.66	Аналитический	5.00	-
177	394782.75	1295210.41	Аналитический	5.00	-
178	394794.76	1295233.42	Аналитический	5.00	-
179	394803.47	1295250.12	Картометрический	5.00	-
180	394819.74	1295281.29	Аналитический	5.00	-
181	394824.50	1295290.41	Аналитический	5.00	-
182	394877.75	1295390.66	Аналитический	5.00	-
183	394843.39	1295454.66	Аналитический	5.00	-
184	394839.50	1295461.91	Картометрический	5.00	-
185	394816.74	1295504.33	Аналитический	5.00	-
186	394803.76	1295528.52	Аналитический	5.00	-
187	394797.25	1295540.66	Картометрический	5.00	-
188	394815.49	1295558.38	Аналитический	5.00	-
189	394834.42	1295576.77	Аналитический	5.00	-
190	394841.50	1295583.66	Картометрический	5.00	-
191	394917.00	1295558.16	Картометрический	5.00	-
192	394918.69	1295557.59	Аналитический	5.00	-
1	394926.00	1295555.15	Аналитический	5.00	-

3. Сведения о характерных точках части (частей) границы объекта

Обозначение характерных точек части границы	Координаты, м		Метод определения координат характерной точки	Средняя квадратическая погрешность положения характерной точки (Mt), м	Описание обозначения точки на местности (при наличии)
	X	Y			
-	-	-	-	-	-

Раздел 4

План границ объекта –
государственного природного заказника регионального значения
комплексного профиля «Долгая Поляна»

Обзорная схема



Масштаб 1 : 25 000

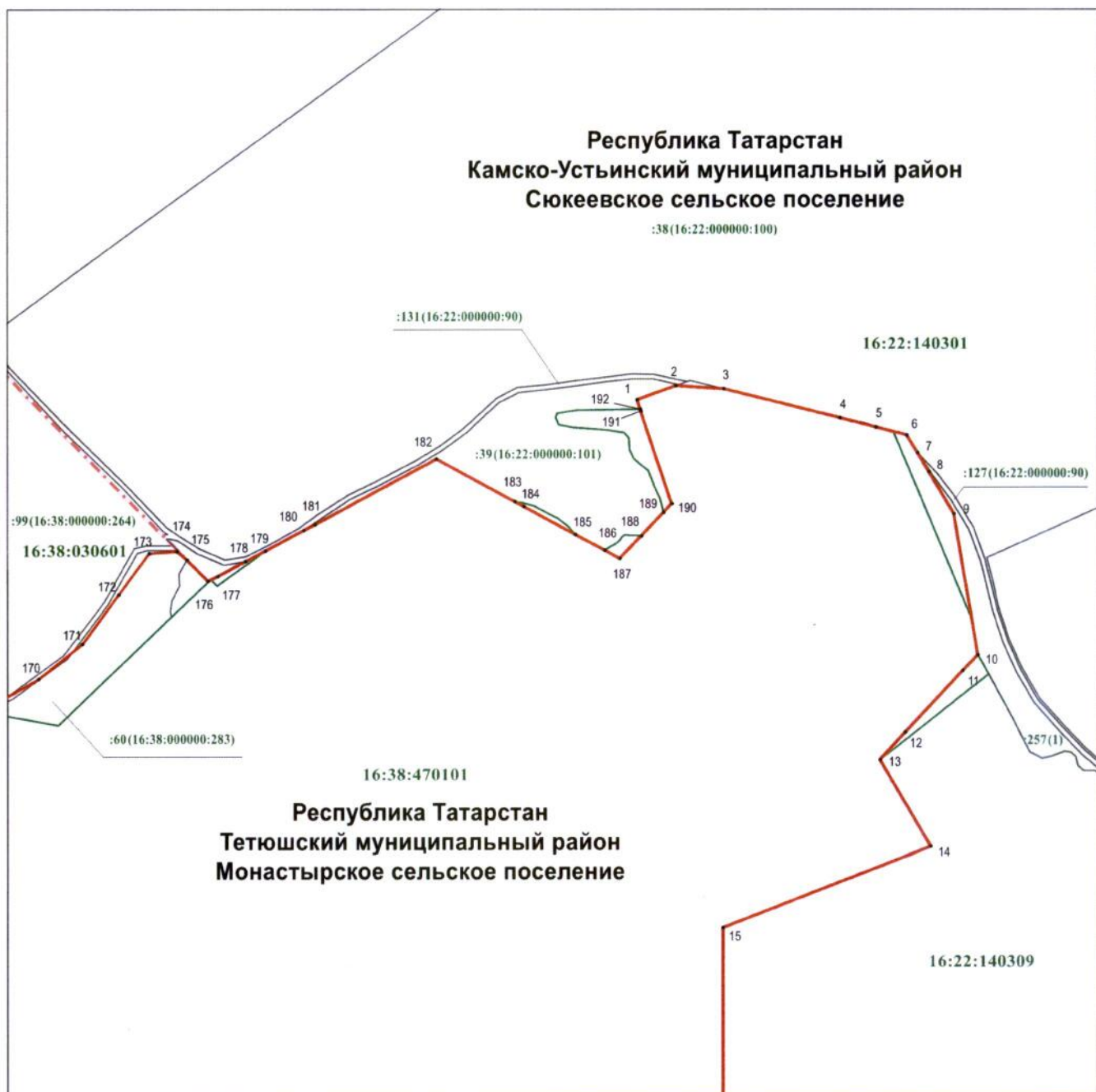
Используемые условные знаки и обозначения:

- — граница объекта
- - - — граница муниципального района, городского округа
- — граница поселения.

Раздел 4

План границ объекта –
государственного природного заказника регионального значения
комплексного профиля «Долгая Поляна»

Лист 1



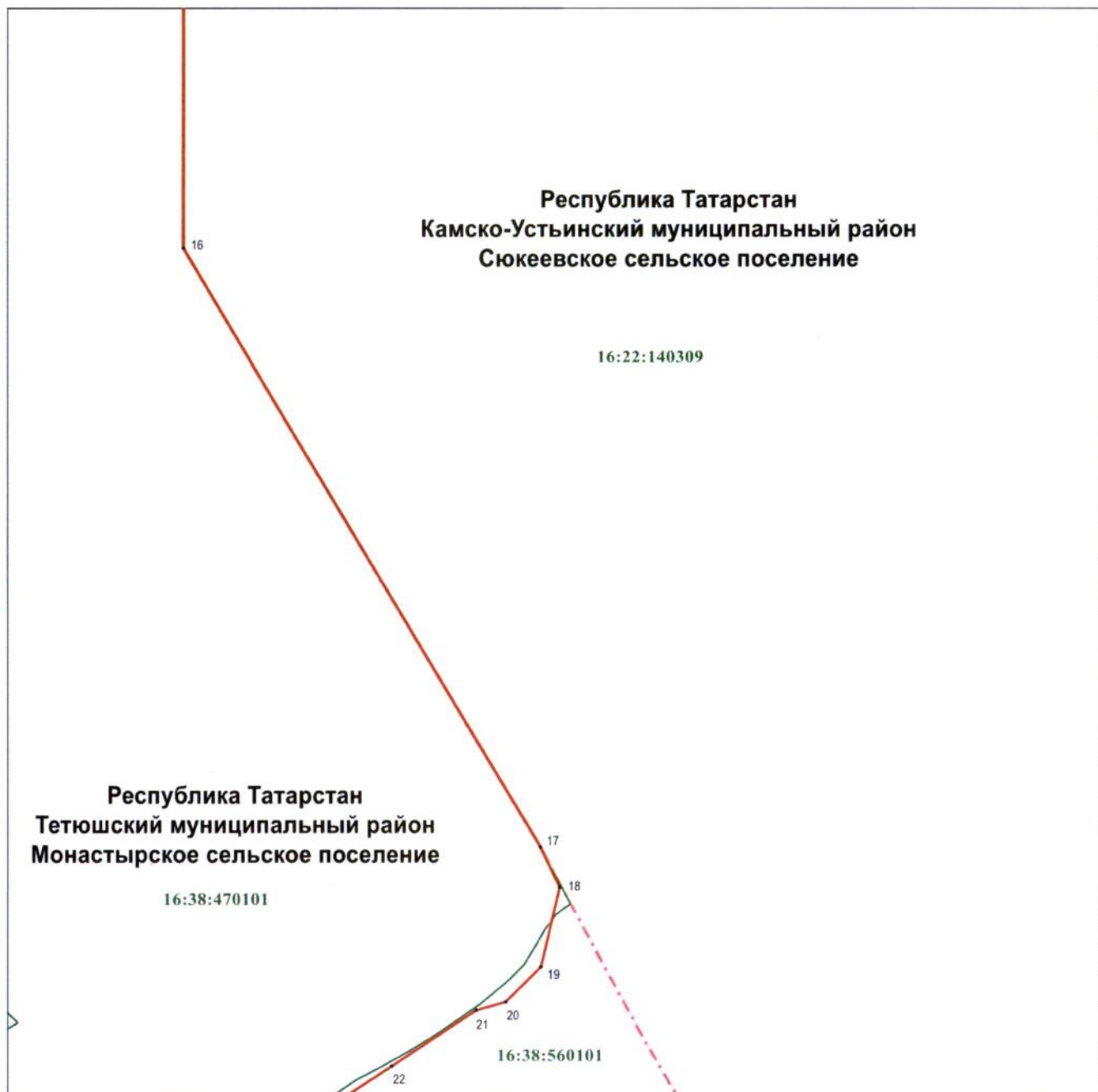
Используемые условные знаки и обозначения:

- 1 – обозначение характерной точки границ
- граница объекта
- - - - граница муниципального района, городского округа
- граница поселения
- граница кадастрового квартала
- граница земельного участка
- 16:38:470101 – номер кадастрового квартала
- :38 (16:22:000000:100) – номер кадастрового квартала.

Раздел 4

План границ объекта –
государственного природного заказника регионального значения
комплексного профиля «Долгая Поляна»

Лист 2



Масштаб 1 : 5 000

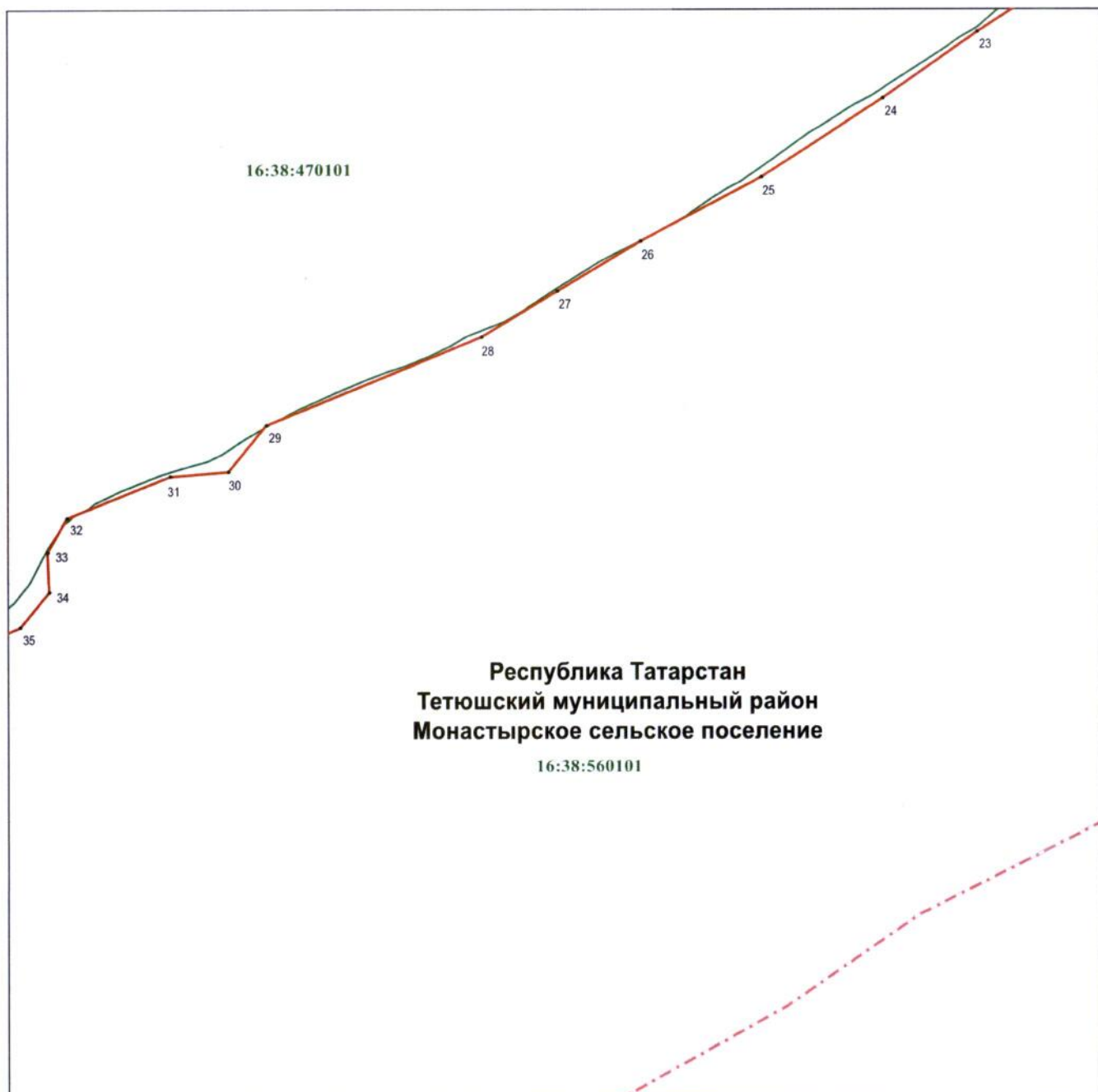
Используемые условные знаки и обозначения:

- 16 – обозначение характерной точки границ
- граница объекта
- - - - граница муниципального района, городского округа
- граница поселения
- граница кадастрового квартала
- 16:38:470101 – номер кадастрового квартала.

Раздел 4

План границ объекта –
государственного природного заказника регионального значения
комплексного профиля «Долгая Поляна»

Лист 3



Масштаб 1 : 5 000

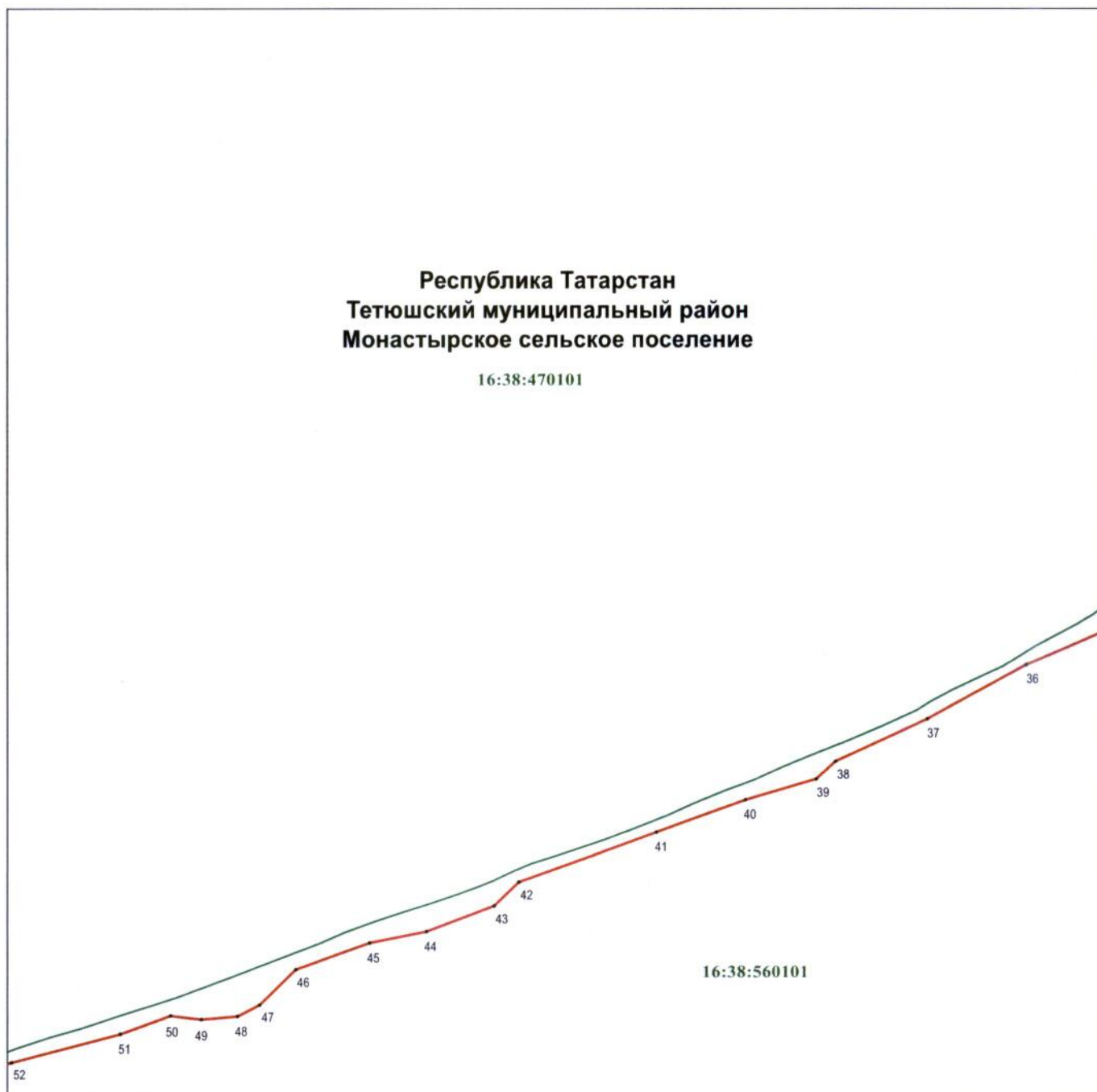
Используемые условные знаки и обозначения:

- 23 – обозначение характерной точки границ
- граница объекта
- - - - граница муниципального района, городского округа
- граница поселения
- граница кадастрового квартала
- 16:38:560101 – номер кадастрового квартала.

Раздел 4

План границ объекта –
государственного природного заказника регионального значения
комплексного профиля «Долгая Поляна»

Лист 4



Масштаб 1 : 5 000

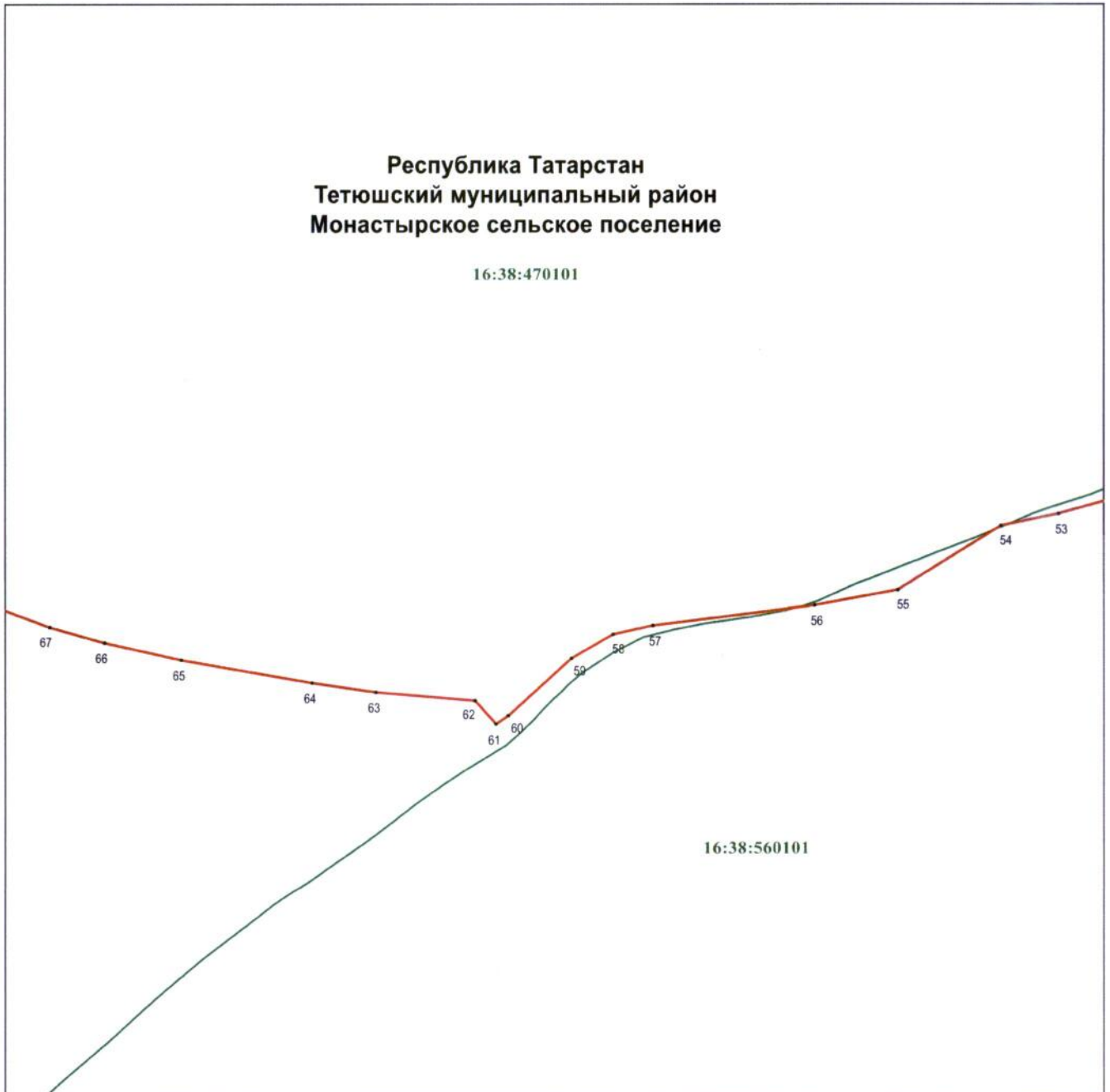
Используемые условные знаки и обозначения:

- 36 – обозначение характерной точки границ
- – граница объекта
- – граница кадастрового квартала
- 16:38:560101 – номер кадастрового квартала.

Раздел 4

План границ объекта –
государственного природного заказника регионального значения
комплексного профиля «Долгая Поляна»

Лист 5



Масштаб 1 : 5 000

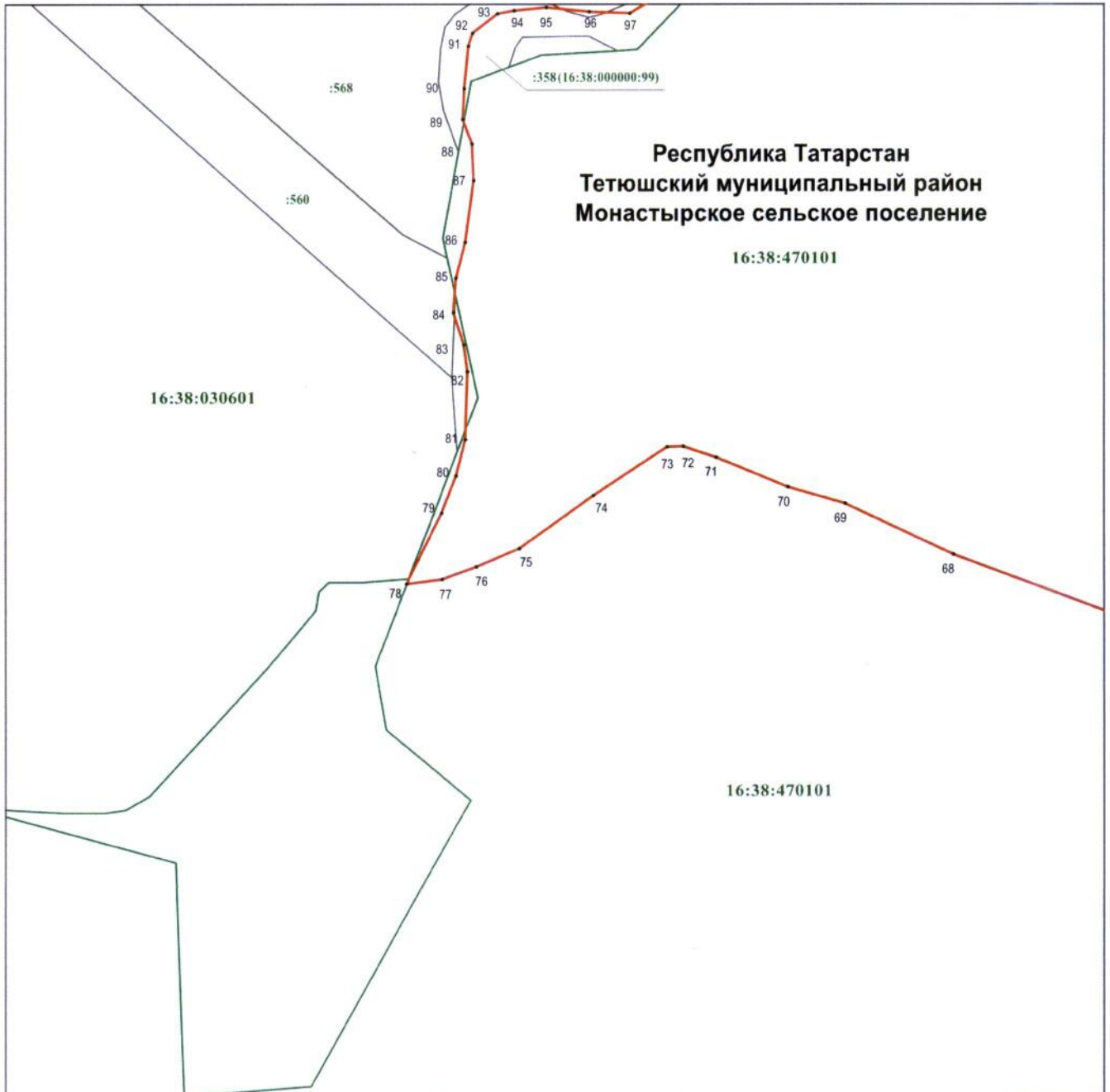
Используемые условные знаки и обозначения:

- 53 – обозначение характерной точки границ
- (red line) – граница объекта
- (green line) – граница кадастрового квартала
- 16:38:560101 – номер кадастрового квартала.

Раздел 4

План границ объекта –
государственного природного заказника регионального значения
комплексного профиля «Долгая Поляна»

Лист 6



Масштаб 1 : 5 000

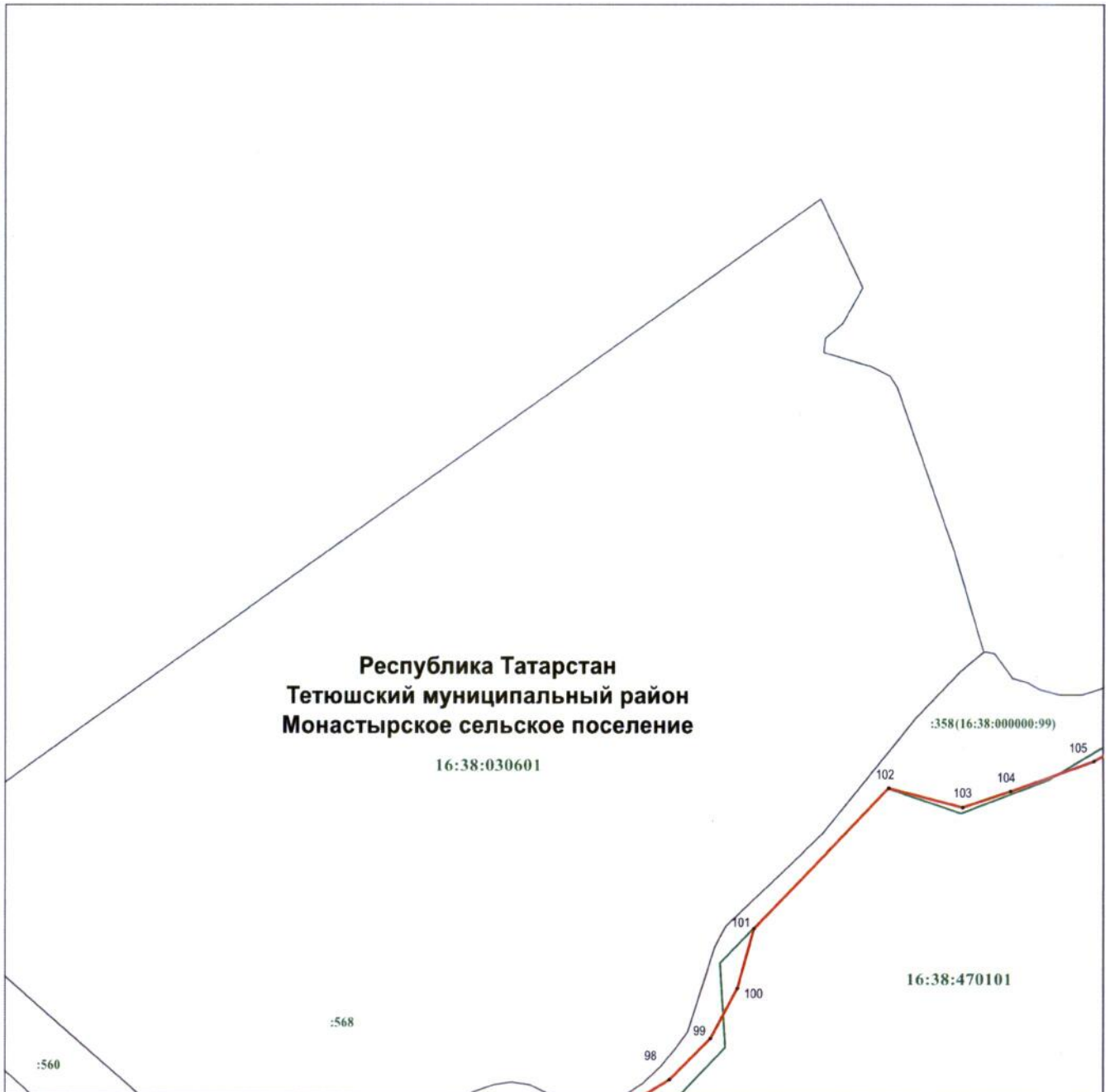
Используемые условные знаки и обозначения:

- 68 – обозначение характерной точки границ
- граница объекта
- граница кадастрового квартала
- граница земельного участка
- 16:38:470101 – номер кадастрового квартала
- :560 – кадастровый номер земельного участка.

Раздел 4

План границ объекта –
государственного природного заказника регионального значения
комплексного профиля «Долгая Поляна»

Лист 7



Масштаб 1 : 5 000

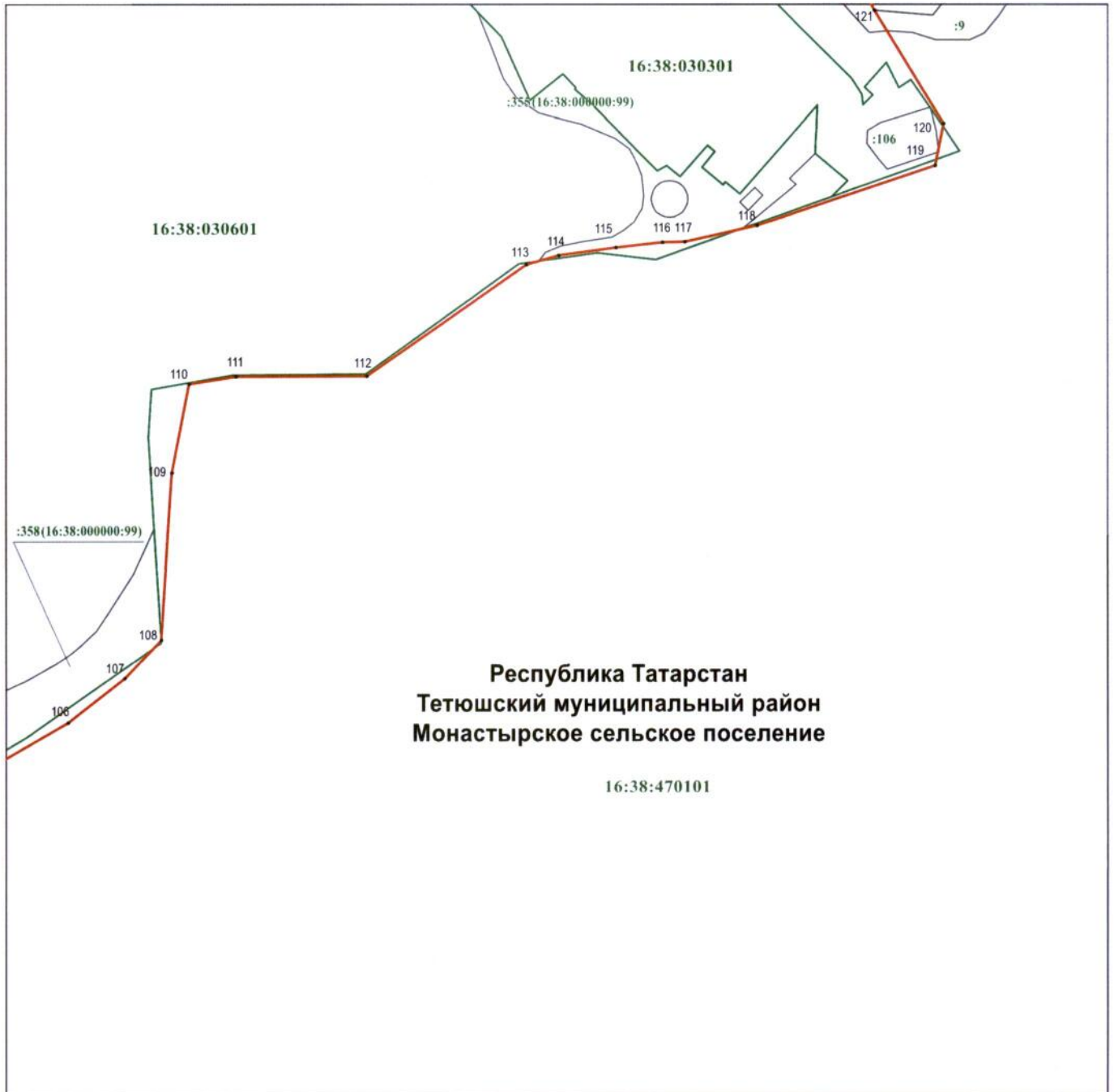
Используемые условные знаки и обозначения:

- 98 – обозначение характерной точки границ
- (red line) – граница объекта
- (green line) – граница кадастрового квартала
- (blue line) – граница земельного участка
- 16:38:470101 – номер кадастрового квартала
- :568 – кадастровый номер земельного участка.

Раздел 4

План границ объекта –
государственного природного заказника регионального значения
комплексного профиля «Долгая Поляна»

Лист 8



Масштаб 1 : 5 000

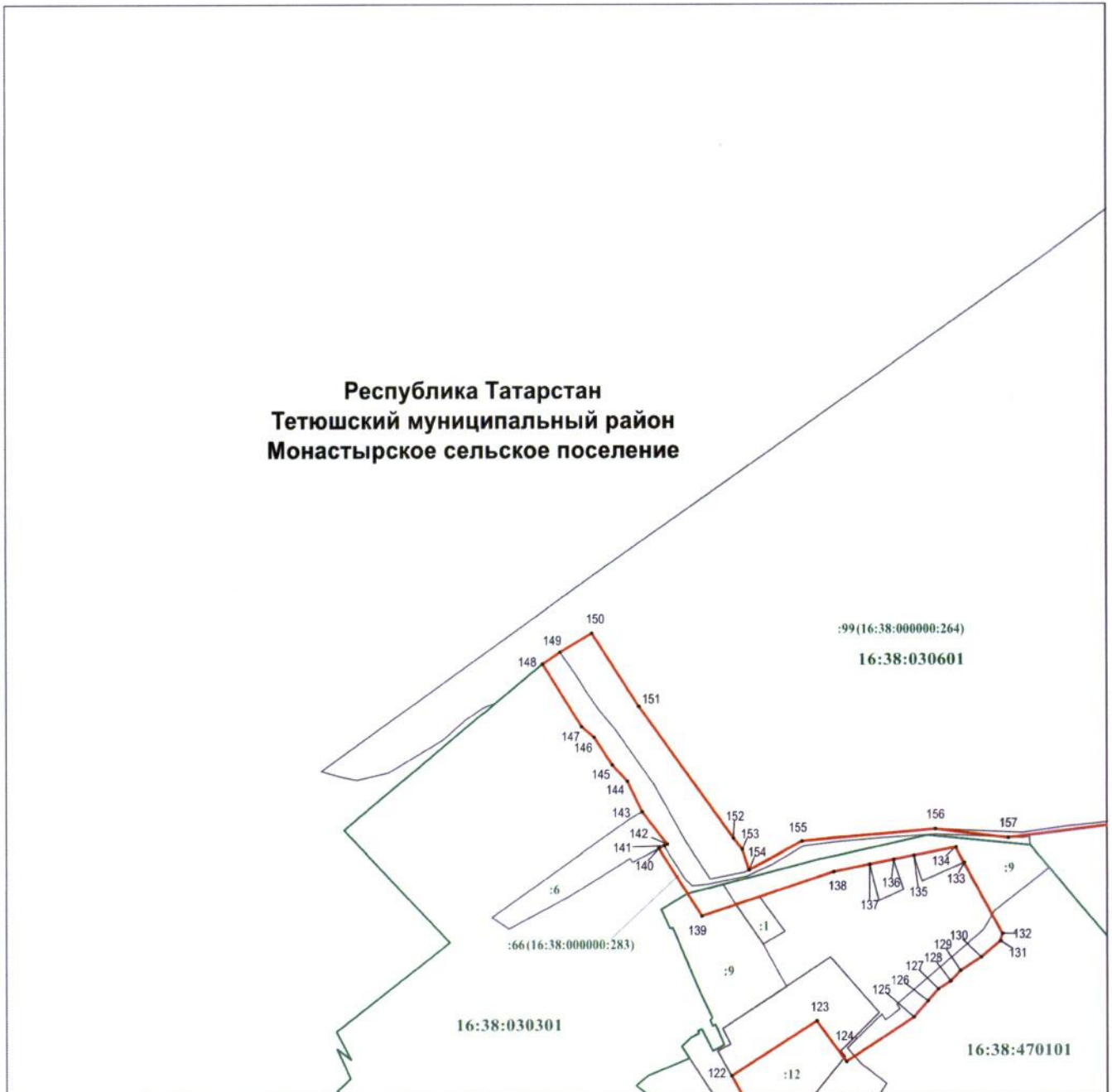
Используемые условные знаки и обозначения:

- 106 – обозначение характерной точки границ
- – граница объекта
- – граница кадастрового квартала
- – граница земельного участка
- 16:38:470101 – номер кадастрового квартала
- :358 (16:38:000000:99) – кадастровый номер земельного участка.

Раздел 4

План границ объекта –
государственного природного заказника регионального значения
комплексного профиля «Долгая Поляна»

Лист 9



Масштаб 1 : 5 000

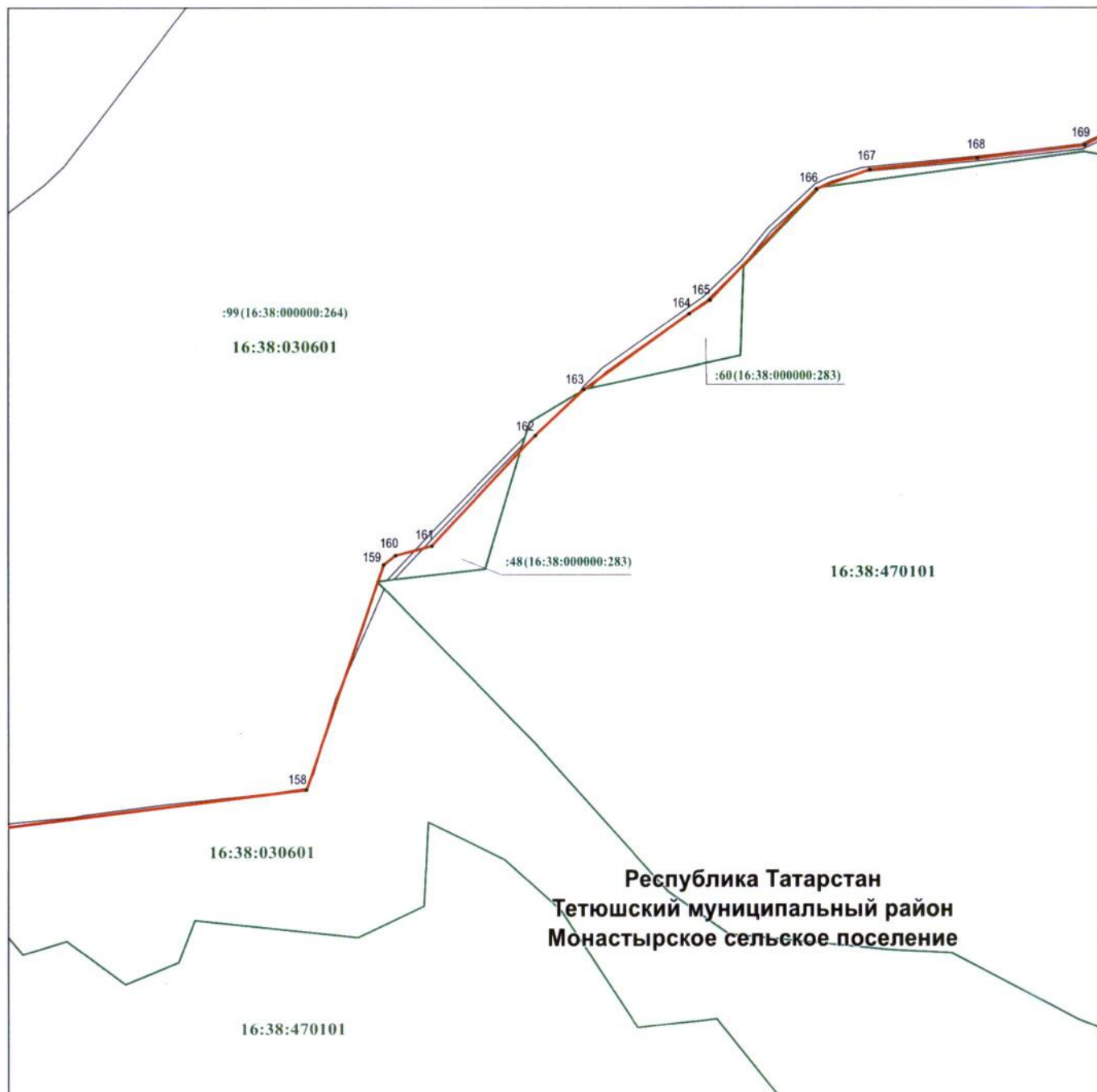
Используемые условные знаки и обозначения:

- 122 – обозначение характерной точки границ
- граница объекта
- граница кадастрового квартала
- граница земельного участка
- 16:38:470101 – номер кадастрового квартала
- :12 – кадастровый номер земельного участка.

Раздел 4

План границ объекта –
государственного природного заказника регионального значения
комплексного профиля «Долгая Поляна»

Лист 10



Масштаб 1 : 5 000

Используемые условные знаки и обозначения:

- 158 – обозначение характерной точки границ
- граница объекта
- граница кадастрового квартала
- граница земельного участка
- 16:38:030601 – номер кадастрового квартала
- :99 (16:38:000000:264) – кадастровый номер земельного участка.