



ПРИКАЗ

30.11.2022

БОЕРЫК

500-17

г. Казань

Об утверждении границ территории выявленного объекта культурного наследия «Сестринский корпус Успенского женского монастыря», конец XIX в., расположенного по адресу: Республика Татарстан, Чистопольский муниципальный район, г. Чистополь, пос. Водников, д. 19

В соответствии с Федеральным законом от 25 июня 2002 года № 73-ФЗ «Об объектах культурного наследия (памятниках истории и культуры) народов Российской Федерации», Законом Республики Татарстан от 1 апреля 2005 года № 60-ЗРТ «Об объектах культурного наследия в Республике Татарстан», в целях сохранения и государственной охраны объектов культурного наследия регионального значения и их территорий, приказываю:

1. Утвердить границы территории выявленного объекта культурного наследия «Сестринский корпус Успенского женского монастыря», конец XIX в., расположенного по адресу: Республика Татарстан, Чистопольский муниципальный район, г. Чистополь, пос. Водников, д. 19, согласно приложению к настоящему приказу.

2. Отделу учета объектов культурного наследия и градостроительной деятельности обеспечить внесение сведений о границах территории указанного выявленного объекта культурного наследия в Единый государственный реестр недвижимости.

3. Контроль за исполнением настоящего приказа оставляю за собой.

Председатель

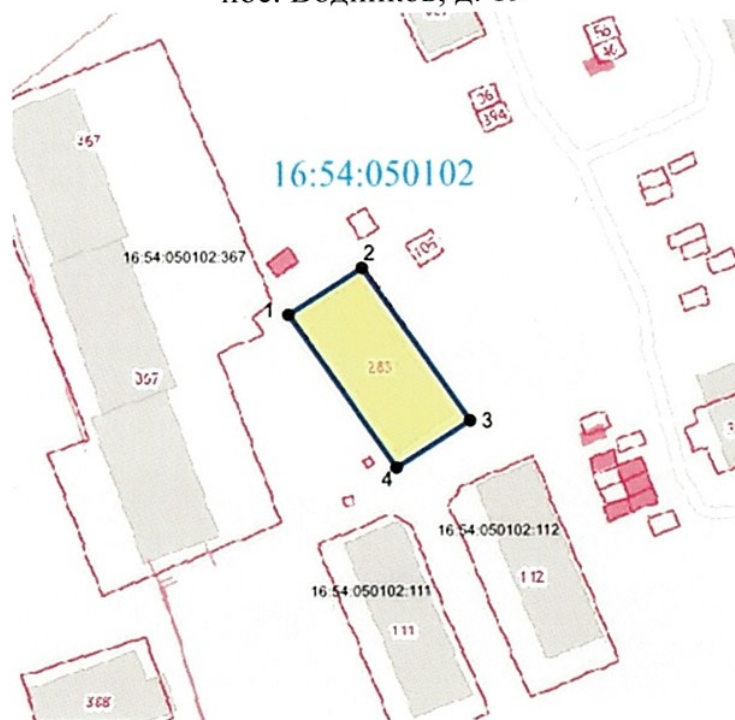
И.Н. Гушин




Приложение
к приказу Комитета
Республики Татарстан
по охране объектов
культурного наследия
от 30.11.2022 № 500-П

Границы территории

выявленного объекта культурного наследия «Сестринский корпус Успенского женского монастыря», конец XIX в., расположенного по адресу:
Республика Татарстан, Чистопольский муниципальный район, г. Чистополь,
пос. Водников, д. 19

Карта (схема) границ территории
выявленного объекта культурного наследия «Сестринский корпус Успенского женского монастыря», конец XIX в., расположенного по адресу:
Республика Татарстан, Чистопольский муниципальный район, г. Чистополь,
пос. Водников, д. 19



	- границы объекта
1 	- обозначение характерной точки границ объекта
16:54:050102	- кадастровый квартал
	- границы земельных участков по сведения ЕГРН
16:54:050102:283	кадастровый номер земельного участка

Картографическое описание границ территории
 выявленного объекта культурного наследия «Сестринский корпус Успенского
 женского монастыря», конец XIX в., расположенного по адресу:
 Республика Татарстан, Чистопольский муниципальный район, г. Чистополь,
 пос. Водников, д. 19

Граница территории выявленного объекта культурного наследия «Сестринский корпус Успенского женского монастыря», конец XIX в., расположенного по адресу: Республика Татарстан, Чистопольский муниципальный район, г. Чистополь, пос. Водников, д. 19, проходит:

Прохождение границы		Описание прохождения границы
от точки	до точки	
1	2	3
1	2	граница в северной части участка проходит от точки 1 до точки 2 в северо-восточном направлении. Протяженность границы 20,08 метр
2	3	граница в западной части участка, проходит от точки 2 до точки 3 в юго-восточном направлении. Протяженность границы 43,9 метра
3	4	граница в южной части участка проходит от точки 3 до точки 4 в юго-западном направлении. Протяженность границы 20,48 метра
4	1	граница в западной части участка, проходит от точки 4 до точки 1 в северо-западном направлении. Протяженность границы 43,33 метра

Таблица характерных точек
границ территории выявленного объекта культурного наследия «Сестринский
корпус Успенского женского монастыря», конец XIX в., расположенного по адресу:
Республика Татарстан, Чистопольский муниципальный район, г. Чистополь,
пос. Водников, д. 19

№ точки	Координаты точки в местной системе координат (МСК-16)	
	X	Y
1	2	3
1	431280.53	2213113.05
2	431291.30	2213130.00
3	431255.77	2213154.70
4	431244.87	2213137.67
1	431280.53	2213113.05