



ПРИКАЗ

30.11.2022

БОЕРЫК

499-17

г. Казань

Об утверждении границ территории выявленного объекта культурного наследия «Одноэтажное кирпичное здание административно-общественного назначения с воротами», конец XIX – начало XX вв., расположенного по адресу: Республика Татарстан, Чистопольский муниципальный район, г. Чистополь, ул. Урицкого, д. 45

В соответствии с Федеральным законом от 25 июня 2002 года № 73-ФЗ «Об объектах культурного наследия (памятниках истории и культуры) народов Российской Федерации», Законом Республики Татарстан от 1 апреля 2005 года № 60-ЗРТ «Об объектах культурного наследия в Республике Татарстан», в целях сохранения и государственной охраны объектов культурного наследия регионального значения и их территорий, приказываю:

1. Утвердить границы территории выявленного объекта культурного наследия «Одноэтажное кирпичное здание административно-общественного назначения с воротами», конец XIX – начало XX вв., расположенного по адресу: Республика Татарстан, Чистопольский муниципальный район, г. Чистополь, ул. Урицкого, д. 45, согласно приложению к настоящему приказу.

2. Отделу учета объектов культурного наследия и градостроительной деятельности обеспечить внесение сведений о границах территории указанного выявленного объекта культурного наследия в Единый государственный реестр недвижимости.

3. Контроль за исполнением настоящего приказа оставляю за собой.

Председатель

И.Н. Гушин

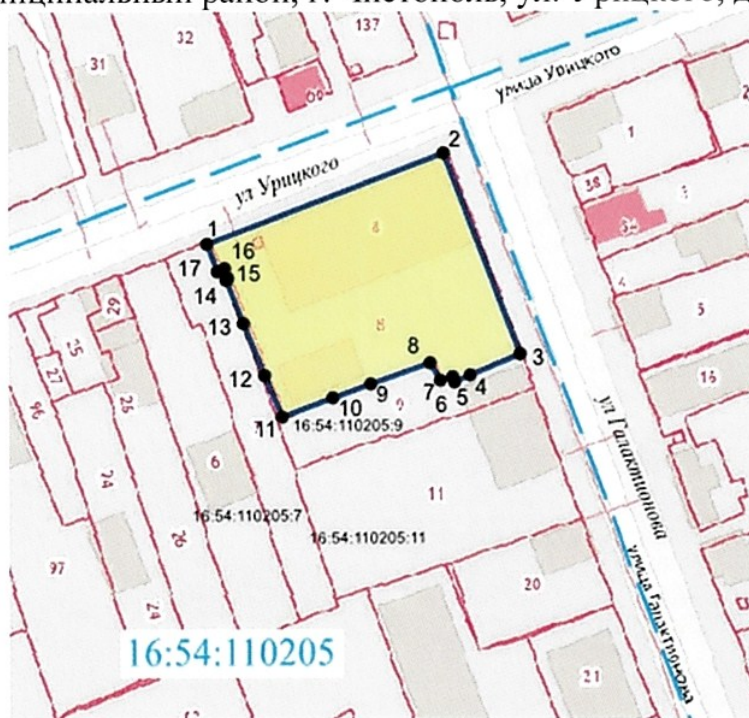
Приложение
к приказу Комитета
Республики Татарстан
по охране объектов
культурного наследия
от 30.11. 2022 № 499-П




Границы территории

выявленного объекта культурного наследия «Одноэтажное кирпичное здание административно-общественного назначения с воротами», конец XIX – начало XX вв., расположенного по адресу: Республика Татарстан, Чистопольский муниципальный район, г. Чистополь, ул. Урицкого, д. 45

Карта (схема) границ территории

выявленного объекта культурного наследия «Одноэтажное кирпичное здание административно-общественного назначения с воротами», конец XIX – начало XX вв., расположенного по адресу: Республика Татарстан, Чистопольский муниципальный район, г. Чистополь, ул. Урицкого, д. 45



| | |
|--|--|
|  | - границы объекта |
| 1  | - обозначение характерной точки границ объекта |
| 16:54:110205 | - кадастровый квартал |
|  | - границы земельных участков по сведения ЕГРН |
| 16:54:110205:8 | - кадастровый номер земельного участка |

Картографическое описание границ территории выявленного объекта культурного наследия «Одноэтажное кирпичное здание административно-общественного назначения с воротами», конец XIX – начало XX вв., расположенного по адресу: Республика Татарстан, Чистопольский муниципальный район, г. Чистополь, ул. Урицкого, д. 45

Граница территории выявленного объекта культурного наследия «Одноэтажное кирпичное здание административно-общественного назначения с воротами», конец XIX – начало XX вв., расположенного по адресу: Республика Татарстан, Чистопольский муниципальный район, г. Чистополь, ул. Урицкого, д. 45, проходит:

| Прохождение границы | | Описание прохождения границы |
|---------------------|----------|---|
| от точки | до точки | |
| 1 | 2 | 3 |
| 1 | 2 | граница в северной части участка находится на линии границы кадастрового земельного участка, по северному фасаду выявленного объекта культурного наследия, параллельно ул. Урицкого, проходит от точки 1 до точки 2 в северо-восточном направлении. Протяженность границы 56,31 метра |
| 2 | 3 | граница в восточной части участка, находится на линии границы кадастрового земельного участка, параллельно ул. Галактионова, проходит от точки 2 до точки 3 в юго-восточном направлении. Протяженность границы 48,18 метра |
| 3 | 11 | граница в южной части участка проходит от точки 3 по линии границы кадастрового земельного участка в западном направлении до точки 11. Протяженность границы 54,54 метра |
| 11 | 1 | граница в западной части участка, находится на линии границы кадастрового земельного участка, проходит от точки 11, в северо-западном направлении до точки 17. Протяженность границы 48,36 метра |

Таблица характерных точек
 границ территории выявленного объекта культурного наследия «Одноэтажное
 кирпичное здание административно-общественного назначения с воротами», конец
 XIX – начало XX вв., расположенного по адресу: Республика Татарстан,
 Чистопольский муниципальный район, г. Чистополь, ул. Урицкого, д. 45

| № точки | Координаты точки в местной системе координат (МСК-16) | |
|------------|---|------------|
| | X | Y |
| 1 | 2 | 3 |
| 1 | 429929.69 | 2212563.76 |
| 2 | 429949.72 | 2212616.39 |
| 3 | 429904.80 | 2212633.26 |
| 4 | 429900.15 | 2212622.12 |
| 5 | 429898.81 | 2212618.55 |
| 6 | 429899.81 | 2212618.31 |
| 7 | 429898.88 | 2212615.48 |
| 8 | 429903.00 | 2212613.37 |
| 9 | 429898.33 | 2212600.32 |
| 10 | 429895.29 | 2212591.59 |
| 11 | 429890.74 | 2212580.28 |
| 12 | 429900.23 | 2212576.59 |
| 13 | 429911.72 | 2212572.03 |
| 14 | 429921.69 | 2212568.06 |
| 15 | 429921.85 | 2212568.53 |
| 16 | 429924.12 | 2212567.63 |
| 17 | 429923.51 | 2212566.14 |
| 1 | 429929.69 | 2212563.76 |