



ПРИКАЗ

30.11.2022

БОЕРЫК

498-17

г. Казань

Об утверждении границ территории выявленного объекта культурного наследия «Жилой дом», 1-я пол. 19 в., расположенного по адресу: Республика Татарстан, Чистопольский муниципальный район, г. Чистополь, ул. Октябрьская, д. 53

В соответствии с Федеральным законом от 25 июня 2002 года № 73-ФЗ «Об объектах культурного наследия (памятниках истории и культуры) народов Российской Федерации», Законом Республики Татарстан от 1 апреля 2005 года № 60-ЗРТ «Об объектах культурного наследия в Республике Татарстан», в целях сохранения и государственной охраны объектов культурного наследия регионального значения и их территорий, приказываю:

1. Утвердить границы территории выявленного объекта культурного наследия «Жилой дом», 1-я пол. 19 в., расположенного по адресу: Республика Татарстан, Чистопольский муниципальный район, г. Чистополь, ул. Октябрьская, д. 53, согласно приложению к настоящему приказу.

2. Отделу учета объектов культурного наследия и градостроительной деятельности обеспечить внесение сведений о границах территории указанного выявленного объекта культурного наследия в Единый государственный реестр недвижимости.

3. Контроль за исполнением настоящего приказа оставляю за собой.

Председатель

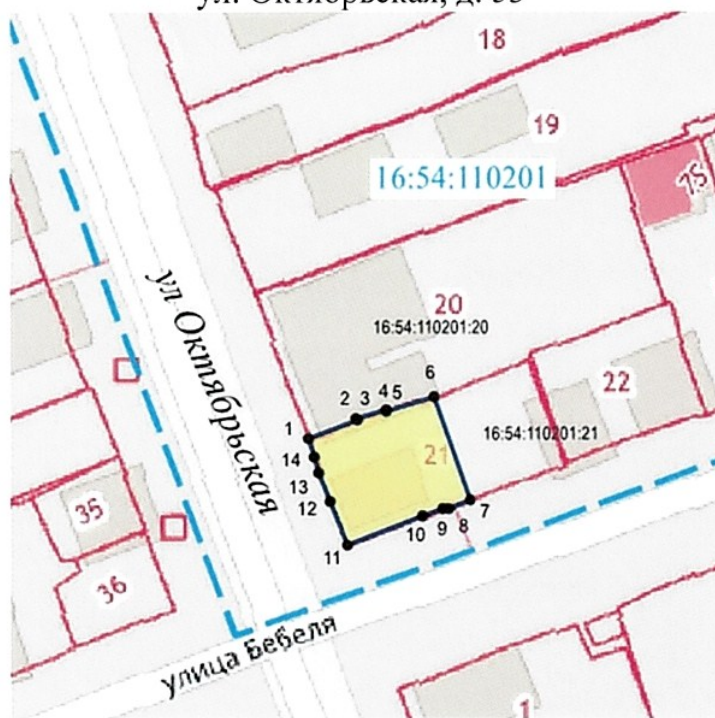
И.Н. Гушин




Приложение
к приказу Комитета
Республики Татарстан
по охране объектов
культурного наследия
от 30.11.2022 № 498-17

Границы территории

выявленного объекта культурного наследия «Жилой дом», 1-я пол. 19 в.,
расположенного по адресу:
Республика Татарстан, Чистопольский муниципальный район, г. Чистополь,
ул. Октябрьская, д. 53

Карта (схема) границ территории
выявленного объекта культурного наследия «Жилой дом», 1-я пол. 19 в.,
расположенного по адресу:
Республика Татарстан, Чистопольский муниципальный район, г. Чистополь,
ул. Октябрьская, д. 53



	- границы объекта
1 	- обозначение характерной точки границ объекта
16:54:110201	- кадастровый квартал
	- границы земельных участков по сведения ЕГРН
16:54:110201:21	- кадастровый номер земельного участка

Картографическое описание границ территории
 выявленного объекта культурного наследия «Жилой дом», 1-я пол. 19 в.,
 расположенного по адресу:
 Республика Татарстан, Чистопольский муниципальный район, г. Чистополь,
 ул. Октябрьская, д. 53

Граница территории выявленного объекта культурного наследия «Жилой дом»,
 1-я пол. 19 в., расположенного по адресу: Республика Татарстан, Чистопольский
 муниципальный район, г. Чистополь, ул. Октябрьская, д. 53, проходит:

Прохождение границы		Описание прохождения границы
от точки	до точки	
1	2	3
1	6	граница в северной части участка проходит от точки 1 по линии границы кадастрового земельного участка до точки 6 в северо-восточном направлении. Протяженность границы 17,62 метра
6	7	граница в восточной части участка, проходит от точки 6 до точки 7 в юго-восточном направлении Протяженность границы 14,66 метра
7	11	граница в южной части участка находится на линии границы кадастрового квартала, по южному фасаду выявленного объекта культурного наследия, параллельно ул. Бебеля, проходит от точки 7 до точки 11 в юго-западном направлении. Протяженность границы 17,67 метра
11	1	граница в западной части участка, находится на линии границы кадастрового земельного участка, по западному фасаду выявленного объекта культурного наследия, параллельно ул. Октябрьская, проходит от точки 11 до точки 1 в северо-западном направлении. Протяженность границы 15,34 метра

Таблица характерных точек
границ территории выявленного объекта культурного наследия «Жилой дом», 1-я
пол. 19 в., расположенного по адресу:
Республика Татарстан, Чистопольский муниципальный район, г. Чистополь,
ул. Октябрьская, д. 53

№ точки	Координаты точки в местной системе координат (МСК-16)	
	X	Y
1	2	3
1	430157.72	2212360.38
2	430160.29	2212366.88
3	430160.50	2212366.83
4	430161.75	2212370.76
5	430161.51	2212370.90
6	430163.38	2212377.12
7	430149.55	2212382.00
8	430148.38	2212379.07
9	430148.34	2212378.35
10	430147.27	2212375.61
11	430143.49	2212365.53
12	430149.37	2212363.25
13	430153.16	2212361.78
14	430155.20	2212361.20
1	430157.72	2212360.38