



РЕШЕНИЕ

КАРАР

«28» ноября 2022 года

№ 63-1

О внесении изменений в Правила землепользования и застройки муниципального образования Нижненаратбашское сельское поселение Буинского муниципального района Республики Татарстан

Заслушав и обсудив информацию Нижненаратбашского сельского поселения Буинского муниципального района Республики Татарстан о внесении изменений в Правила землепользования и застройки Нижненаратбашского сельского поселения Буинского муниципального района, утвержденные решением Совета Нижненаратбашского сельского поселения Буинского муниципального района Республики Татарстан от 18.02.2013 № 1-36 (в редакции Решений от 28.06.2016 № 15-3, от 20.09.2016 № 20-1, от 23.09.2017 № 38-1, от 12.02.2019 № 64-1, от 22.06.2021 № 23-1, от 01.03.2022 № 41-2, от 04.05.2022 № 47-1, от 08.07.2022 № 51-1, от 24.10.2022 № 61-1), руководствуясь решением Совета Нижненаратбашского сельского поселения Буинского муниципального района РТ от 30.12.2021г. №37-1 «О принятии муниципальным образованием Нижненаратбашское сельское поселение Буинского муниципального района Республики Татарстан предложения Совета Буинского района Республики Татарстан по осуществлению части полномочий муниципального образования Буинский муниципальный район Республики Татарстан по решению отдельных вопросов местного значения в области градостроительной деятельности», Совет Нижненаратбашского сельского поселения Буинского муниципального района Республики Татарстан

РЕШИЛ:

1. Внести изменения в карту градостроительного зонирования муниципального образования Нижненаратбашское сельское поселение Буинского муниципального района Республики Татарстан, в части включения в земли зоны рекреационно-ландшафтных территорий села Нижний Наратбаш (земельный участок с кадастровым номером 16:14:100203:1236) участка с кадастровым номером 16:14:100203:1236 с соответствующей заменой территориальной зоны Р2 («Зона рекреационно-ландшафтных территорий») на территориальную зону Ж1 («Зона индивидуальной жилой застройки»). (приложение).

2. Настоящее постановление вступает в законную силу со дня официального опубликования на Официальном портале правовой информации Республики Татарстан по адресу <http://pravo.tatarstan.ru/>, а также подлежит размещению на Портале муниципальных образований Республики Татарстан в информационно-телекоммуникационной сети Интернет по адресу <http://buinsk.tatarstan.ru>.





3. Контроль за исполнением настоящего решения оставляю за собой.

Схема расположения земельных участков



Масштаб 1:2800

Условные обозначения:

-  - граница кадастровых кварталов
-  - граница зон с особыми условиями использования территории
-  - существующие части границы земельных участков, имеющие сведения в ЕГРН
-  - граница земельного участка, установленная при проведении кадастровых работ

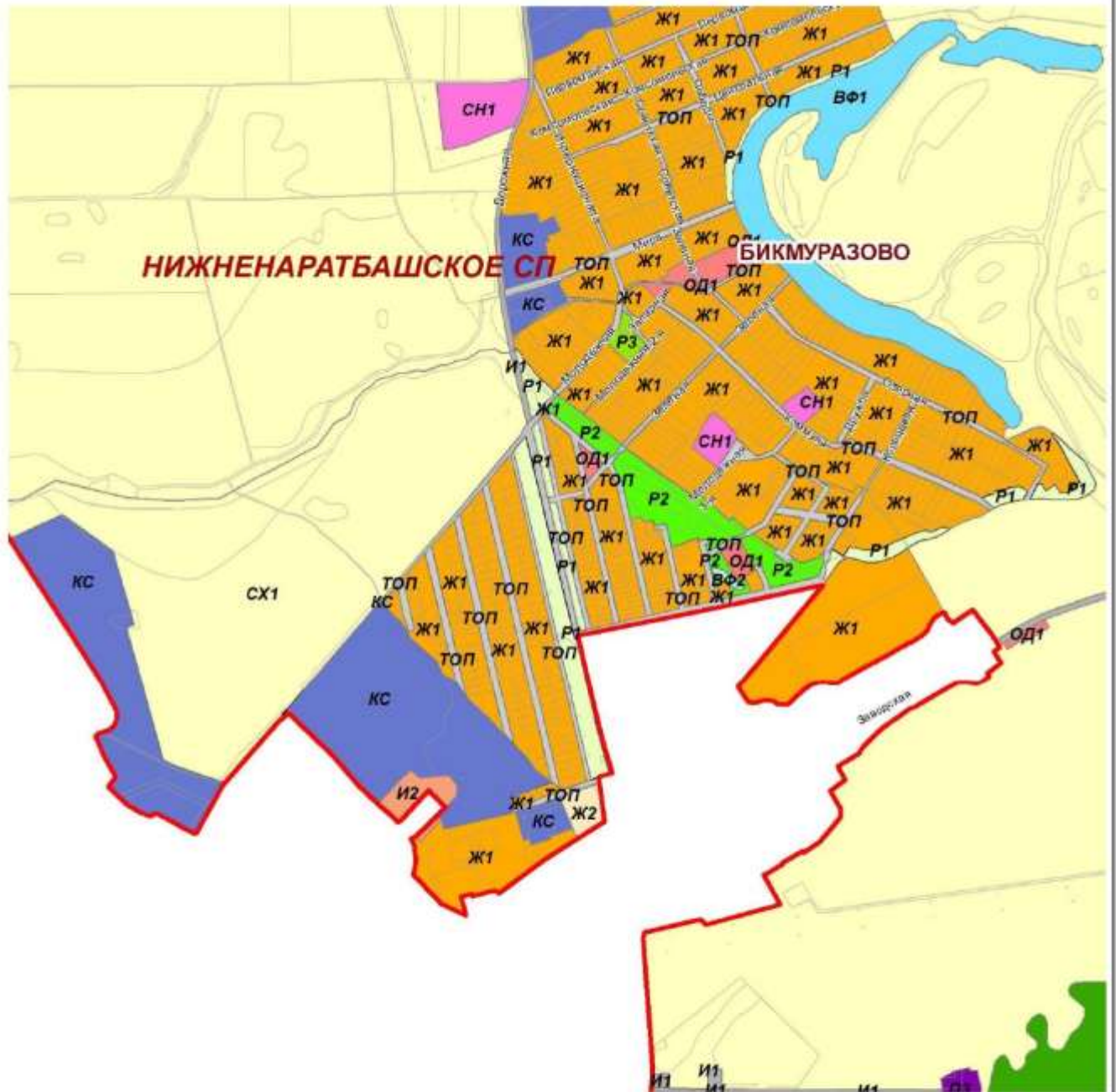
16:14:100203 - кадастровый номер квартала

16:14:100203:1236 - кадастровый номер исходного земельного участка



:1236:3У1 - условное обозначение образуемого земельного участка

P2 - территории скверов, парков, садов

Схема расположения земельных участков



Условные обозначения:

-  - граница территориальной зоны Р2
-  - существующие части границы земельных участков, имеющие сведения в ЕГРН
- Р2 - территории скверов, парков, садов