



ЗАКОН РЕСПУБЛИКИ ТАТАРСТАН

Об изменении границ территорий отдельных муниципальных образований и внесении изменений в законы Республики Татарстан «О границах территории и статусе муниципального образования города Казани» и «Об установлении границ территорий и статусе муниципального образования «Высокогорский муниципальный район» и муниципальных образований в его составе»

Принят
Государственным Советом
Республики Татарстан
23 сентября 2022 года

Статья 1

Изменить границы территории муниципального образования города Казани по смежеству с муниципальным образованием «Высокогорский муниципальный район» и входящим в его состав муниципальным образованием «Высокогорское сельское поселение» и границы территорий муниципального образования «Высокогорский муниципальный район» и входящего в его состав муниципального образования «Высокогорское сельское поселение» по смежеству с муниципальным образованием города Казани согласно приложению к настоящему Закону.

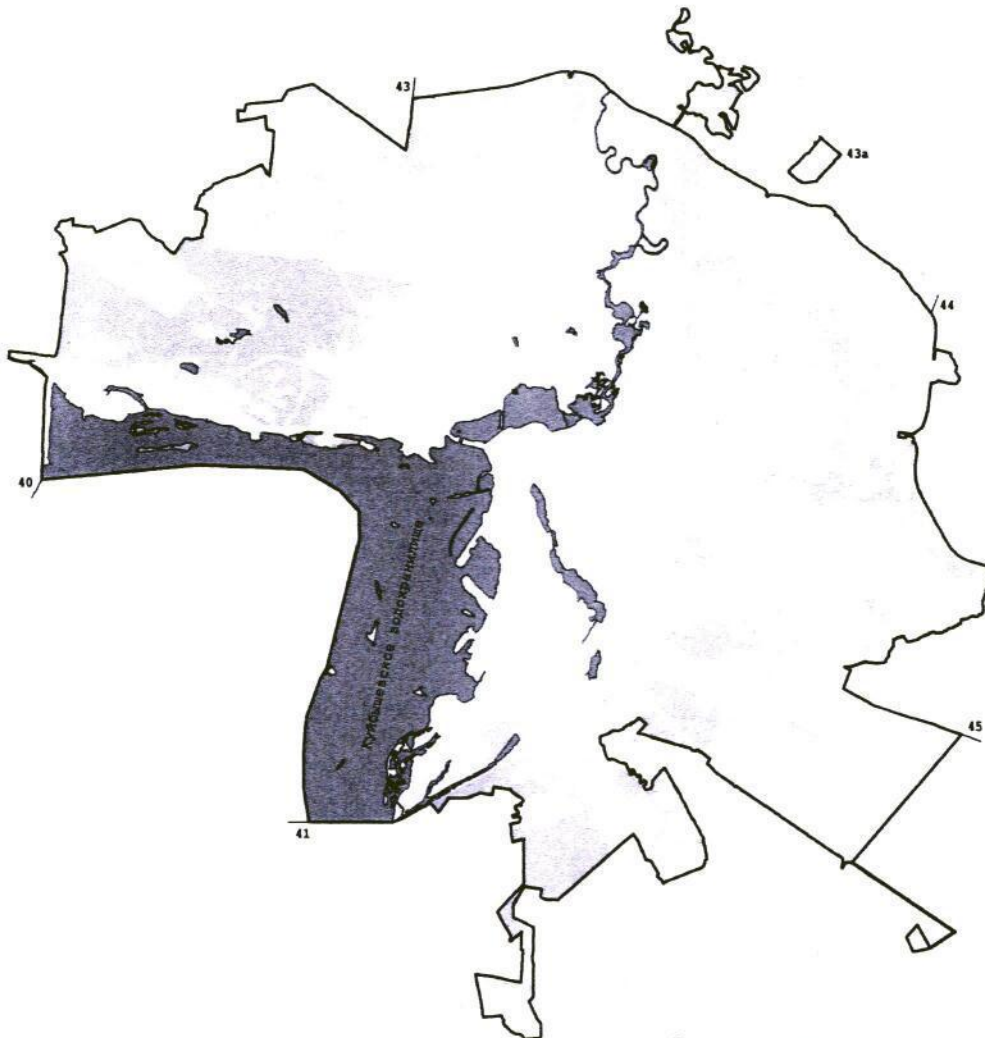
Статья 2

Внести в Закон Республики Татарстан от 15 сентября 2004 года № 46-ЗРТ «О границах территории и статусе муниципального образования города Казани» (Ведомости Государственного Совета Татарстана, 2004, № 8 – 9; 2007, № 12 (II часть); 2008, № 7 (II часть), № 12 (VI часть); 2012, № 1; 2014, № 12 (IV часть); Собрание законодательства Республики Татарстан, 2017, № 41 (часть I); 2018, № 54 (часть I); 2020, № 57 (часть I) следующие изменения:


1) приложение 1 изложить в следующей редакции:

Карта-схема
границ территории муниципального
образования города Казани

«Приложение 1
 к Закону Республики Татарстан
 «О границах территории и статусе
 муниципального образования
 города Казани»



Условные обозначения

-  - граница муниципального образования города Казани
- 40 - номер узловой точки

Описание смежных границ
муниципального образования города Казани

- 43 - 44 - Высокогорский муниципальный район
- 43а - 43а - Высокогорский муниципальный район
- 44 - 45 - Пестречинский муниципальный район
- 45 - 41 - Лаишевский муниципальный район
- 41 - 40 - Верхнеуслонский муниципальный район
- 40 - 43 - Зеленодольский муниципальный район;

2) приложение 2 дополнить абзацем следующего содержания:

«Граница чересполосного участка («Научный городок») муниципального образования города Казани по смежеству с муниципальным образованием «Высокогорский муниципальный район» проходит от узловой точки 43а, расположенной на расстоянии 1,8 км на юго-восток от южной границы поселка Новый Поселок Красносельского сельского поселения Высокогорского муниципального района, в направлении на юго-запад 910 м по юго-восточной границе лесной полосы и 390 м по сельскохозяйственным угодьям, огибая с северо-западной стороны древесно-кустарниковую растительность вдоль берега озера, далее идет ломаной линией в общем направлении на запад 160 м по сельскохозяйственным угодьям, 230 м по овражно-балочным землям, 180 м по сельскохозяйственным угодьям до южного угла границы огородов, затем на юго-запад 30 м, на северо-запад 500 м вдоль юго-западной границы огородов, на северо-восток 40 м вдоль юго-восточной границы придорожной лесной полосы, затем на северо-запад 60 м до границы полосы отвода автодороги Казань – Малмыж, пересекая придорожную лесную полосу, далее на северо-восток 910 м по юго-восточной границе полосы отвода автодороги Казань – Малмыж, затем ломаной линией огибает южную границу придорожной лесной полосы и идет в направлении на северо-восток 420 м по юго-восточной границе придорожной лесной полосы до подъездной автодороги «Казань – Малмыж» – ФГБНУ «ФЦТРБ-ВНИВИ», затем идет на северо-запад 60 м по юго-западной границе данной автодороги, на северо-восток 12 м по юго-восточной границе полосы отвода автодороги Казань – Малмыж, затем на юго-восток 60 м по северо-восточной границе подъездной автодороги «Казань – Малмыж» – ФГБНУ «ФЦТРБ-ВНИВИ» до юго-восточной границы придорожной лесной полосы, далее на северо-восток 280 м по юго-восточной границе придорожной лесной полосы, затем идет узкой полосой на северо-запад 60 м, на северо-восток 5 м и юго-восток 60 м, дважды пересекая придорожную лесную полосу, далее в том же направлении 920 м по северо-восточной границе лесной полосы до узловой точки 43а.»

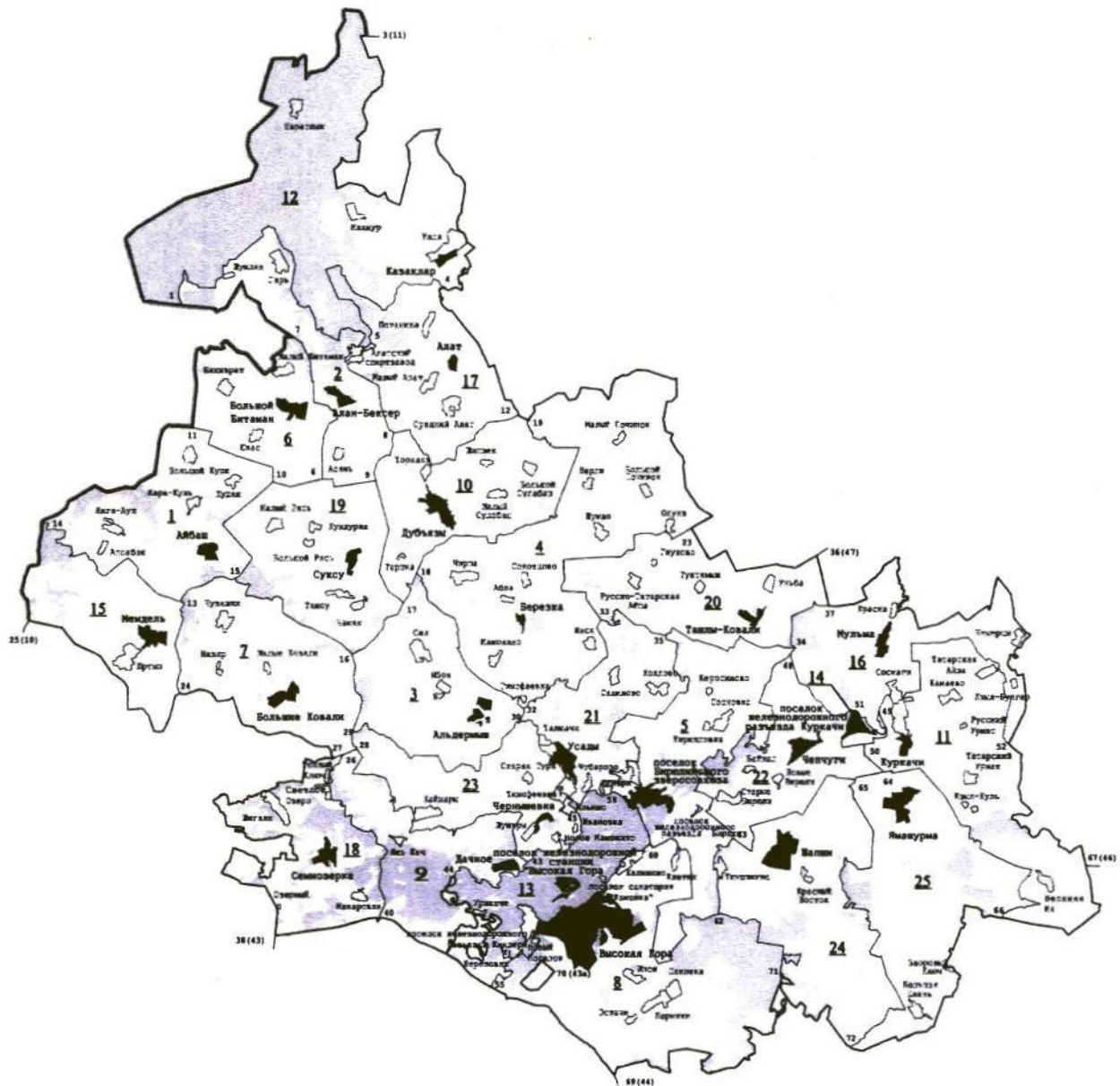
Статья 3

Внести в Закон Республики Татарстан от 31 января 2005 года № 20-ЗРТ «Об установлении границ территорий и статусе муниципального образования «Высокогорский муниципальный район» и муниципальных образований в его составе» (Ведомости Государственного Совета Татарстана, 2005, № 1 (II часть); 2007, № 7 (II часть), № 12 (II часть); 2008, № 12 (VI часть); 2013, № 5; 2014, № 12 (V часть) следующие изменения:

1) приложение 1 изложить в следующей редакции:

Карта-схема
границ муниципальных образований, входящих в состав
муниципального образования
«Высокогорский муниципальный район»

«Приложение 1
к Закону Республики Татарстан
«Об установлении границ территорий
и статусе муниципального образования
«Высокогорский муниципальный район»
и муниципальных образований в его составе»



Условные обозначения

- граница Республики Татарстан
- граница муниципального района
- 11** - номер узловой точки
- границы поселений и их номера
- населенные пункты
- административный центр поселения
- административный центр муниципального района

Описание смежных границ муниципального района

- | | |
|---------------------|---|
| 25 (10) - 3 (11) | - Республика Марий Эл |
| 3 (11) - 36 (47) | - Агинский муниципальный район |
| 36 (47) - 67 (46) | - Арский муниципальный район |
| 67 (46) - 69 (44) | - Пестречинский муниципальный район |
| 69 (44) - 38 (43) | - муниципальное образование города Казани |
| 70 (43а) - 70 (43а) | - муниципальное образование города Казани |
| 38 (43) - 25 (10) | - Зеленодольский муниципальный район |

Сельские поселения,
входящие в состав муниципального образования
«Высокогорский муниципальный район»

№ по карте-схеме	Муниципальное образование
1	Айбашское сельское поселение
2	Алан-Бексерское сельское поселение
3	Альдермышское сельское поселение
4	Березкинское сельское поселение
5	Бирюлинское сельское поселение
6	Большебитаманское сельское поселение
7	Большековалинское сельское поселение
8	Высокогорское сельское поселение
9	Дачное сельское поселение
10	Дубьязское сельское поселение
11	Иске-Казанское сельское поселение
12	Казакларское сельское поселение
13	Красносельское сельское поселение
14	Куркачинское сельское поселение
15	Мемдельское сельское поселение
16	Мульминское сельское поселение
17	Село-Алатское сельское поселение
18	Семиозерское сельское поселение
19	Суксинское сельское поселение
20	Ташлы-Ковалинское сельское поселение
21	Усадское сельское поселение
22	Чепчуговское сельское поселение
23	Чернышевское сельское поселение
24	Шапшинское сельское поселение
25	Ямашурминское сельское поселение

»;

2) приложение 2 дополнить абзацем следующего содержания:

«Граница муниципального образования «Высокогорский муниципальный район» по смежеству с чересполосным участком («Научный городок») муниципального образования города Казани проходит от узловой точки 70(43а), расположенной на расстоянии 1,8 км на юго-восток от южной границы поселка Новый Поселок Красносельского сельского поселения Высокогорского муниципального района, в направлении на юго-запад 910 м по юго-восточной границе лесной полосы и 390 м по сельскохозяйственным угодьям, огибая с северо-западной стороны древесно-кустарниковую растительность вдоль берега озера, далее идет ломаной линией в общем направлении на запад 160 м по сельскохозяйственным угодьям, 230 м по овражно-балочным землям, 180 м по сельскохозяйственным угодьям до южного угла границы огородов, затем на юго-запад 30 м, на северо-запад 500 м вдоль юго-западной границы огородов, на

северо-восток 40 м вдоль юго-восточной границы придорожной лесной полосы, затем на северо-запад 60 м до границы полосы отвода автодороги Казань – Малмыж, пересекая придорожную лесную полосу, далее на северо-восток 910 м по юго-восточной границе полосы отвода автодороги Казань – Малмыж, затем ломаной линией огибает южную границу придорожной лесной полосы и идет в направлении на северо-восток 420 м по юго-восточной границе придорожной лесной полосы до подъездной автодороги «Казань – Малмыж» – ФГБНУ «ФЦТРБ-ВНИВИ», затем идет на северо-запад 60 м по юго-западной границе данной автодороги, на северо-восток 12 м по юго-восточной границе полосы отвода автодороги Казань – Малмыж, затем на юго-восток 60 м по северо-восточной границе подъездной автодороги «Казань – Малмыж» – ФГБНУ «ФЦТРБ-ВНИВИ» до юго-восточной границы придорожной лесной полосы, далее на северо-восток 280 м по юго-восточной границе придорожной лесной полосы, затем идет узкой полосой на северо-запад 60 м, на северо-восток 5 м и юго-восток 60 м, дважды пересекая придорожную лесную полосу, далее в том же направлении 920 м по северо-восточной границе лесной полосы до узловой точки 70(43а).»;

3) приложение 10 дополнить абзацем следующего содержания:

«Граница Высокогорского сельского поселения по смежеству с чересполосным участком («Научный городок») муниципального образования города Казани проходит от узловой точки 70(43а), расположенной на расстоянии 1,8 км на юго-восток от южной границы поселка Новый Поселок Красносельского сельского поселения Высокогорского муниципального района, по границе Высокогорского муниципального района до узловой точки 70(43а).».

Статья 4

Настоящий Закон вступает в силу со дня его официального опубликования.

Президент
Республики Татарстан

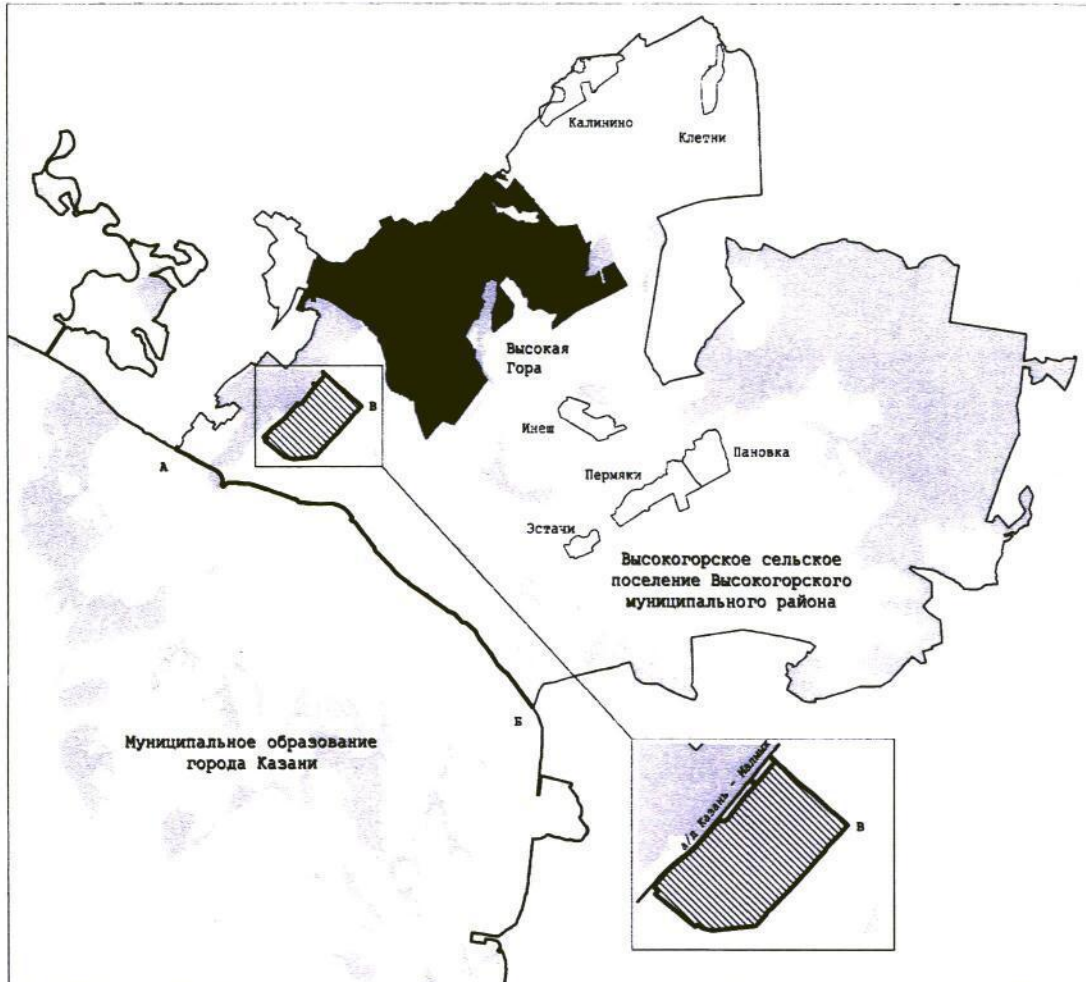


Р.Н. Минниханов

Казань, Кремль
04 октября 2022 года
№ 60-ЗРТ

Карта-схема границ муниципальных образований с учетом изменений

Приложение
к Закону Республики Татарстан «Об изменении границ территорий
отдельных муниципальных образований и внесении изменений
в законы Республики Татарстан «О границах территории и статусе
муниципального образования города Казани» и «Об установлении
границ территорий и статусе муниципального образования «Высокогорский
муниципальный район» и муниципальных образований в его составе»



Условные обозначения

- границы муниципального образования города Казани и Высокогорского муниципального района
- граница Высокогорского сельского поселения Высокогорского муниципального района
- А-Б, В-В - смежные границы муниципального образования города Казани и Высокогорского сельского поселения Высокогорского муниципального района
- административный центр поселения
- населенные пункты
- территория Высокогорского муниципального района и входящего в его состав Высокогорского сельского поселения, включаемая в состав территории муниципального образования города Казани