



ПОСТАНОВЛЕНИЕ

КАРАР

18.07.2022

г.Казань

№ 691

Об утверждении графического описания местоположения границ памятника природы регионального значения «Утинская сурковая колония»

В соответствии с Федеральным законом от 14 марта 1995 года № 33-ФЗ «Об особо охраняемых природных территориях», в целях сохранения сурковой колонии, расположенной на территории Буинского муниципального района, а также охраны растений и животных, в том числе занесенных в Красную книгу Республики Татарстан, Кабинет Министров Республики Татарстан **ПОСТАНОВЛЯЕТ**:

1. Утвердить прилагаемое графическое описание местоположения границ памятника природы регионального значения «Утинская сурковая колония».
2. Государственному комитету Республики Татарстан по биологическим ресурсам обеспечить в установленном порядке представление сведений о границах памятника природы регионального значения «Утинская сурковая колония» в филиал федерального государственного бюджетного учреждения «Федеральная кадастровая палата Федеральной службы государственной регистрации, кадастра и картографии» по Республике Татарстан.
3. Контроль за исполнением настоящего постановления возложить на Государственный комитет Республики Татарстан по биологическим ресурсам.

Премьер-министр
Республики Татарстан



А.В.Песошин

Утверждено
 постановлением
 Кабинета Министров
 Республики Татарстан
 от 18.07. 2022 № 691

Графическое описание местоположения границ
 памятника природы регионального значения «Утинская сурковая колония»

Раздел 1

Сведения об объекте		
№ п/п	Характеристики объекта	Описание характеристик
1	Местоположение объекта	Республика Татарстан, Буинский муниципальный район, Рунгинское сельское поселение
2	Площадь объекта +/- величина погрешности определения площади (P +/- Дельта P)	500 009 кв.м +/- 94 563 кв.м
3	Иные характеристики объекта	-

Раздел 2

Сведения о местоположении границ объекта					
1. Система координат: МСК-16					
2. Сведения о характерных точках границ объекта					
Обозначение характерных точек границ	Координаты, метров		Метод определения координат характерной точки	Средняя квадратическая погрешность положения характерной точки (Mt), метров	Описание обозначения точки на местности (при наличии)
	X	Y			
1	2	3	4	5	6
1	386175.96	1237896.28	Картометрический	12.50	-
2	386204.20	1237913.25	Картометрический	12.50	-
3	386239.11	1237996.15	Картометрический	12.50	-
4	386226.99	1238065.60	Картометрический	12.50	-
5	386039.12	1238126.81	Картометрический	12.50	-
6	386020.94	1238161.96	Картометрический	12.50	-
7	385981.55	1238166.20	Картометрический	12.50	-
8	385796.11	1238161.35	Картометрический	12.50	-
9	385763.38	1238164.99	Картометрический	12.50	-
10	385624.00	1238318.92	Картометрический	12.50	-
11	385628.24	1238394.67	Картометрический	12.50	-
12	385627.64	1238507.99	Картометрический	12.50	-
13	385606.43	1238506.78	Картометрический	12.50	-

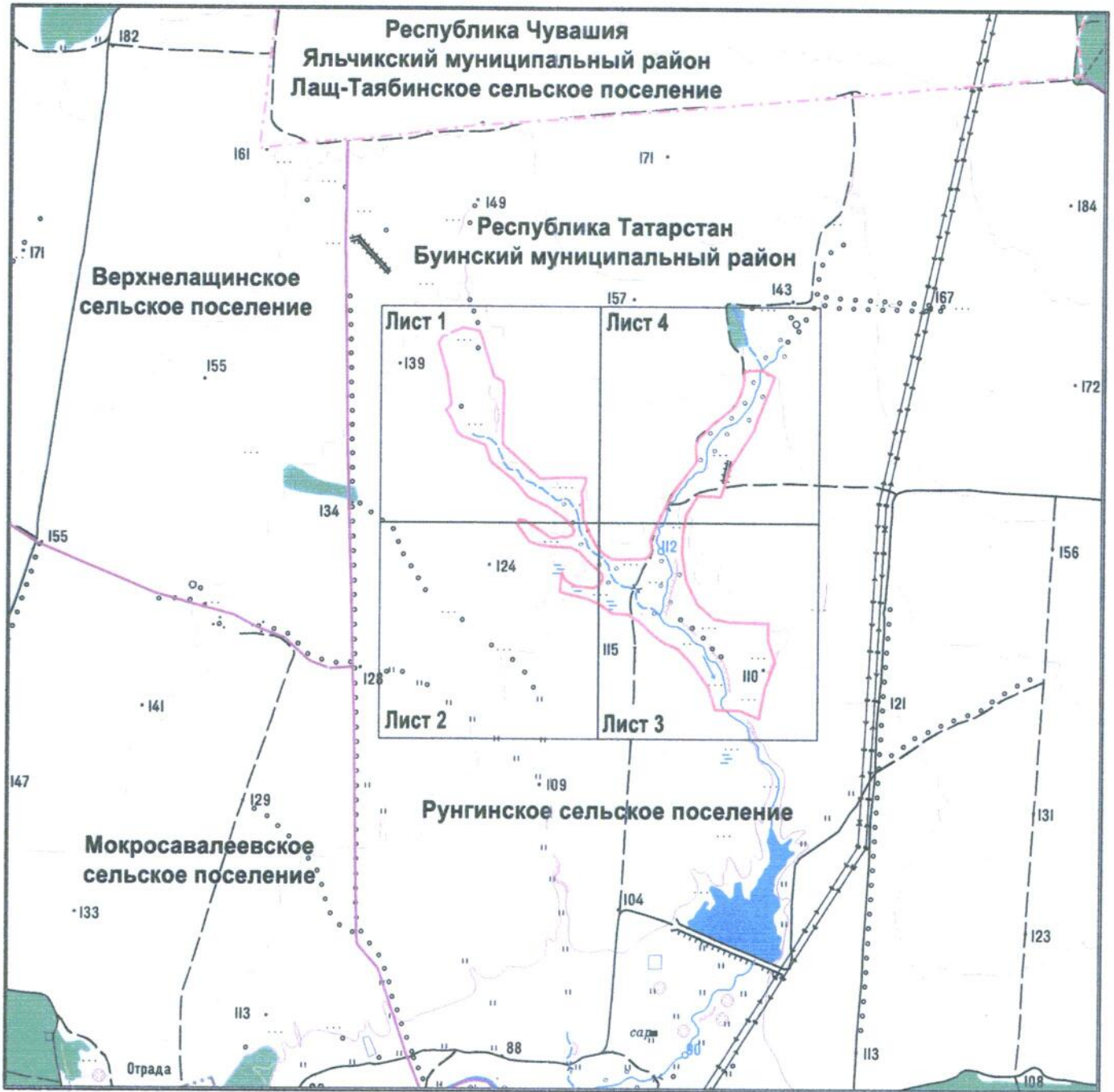
1	2	3	4	5	6
14	385568.25	1238492.84	Картометрический	12.50	-
15	385460.98	1238499.51	Картометрический	12.50	-
16	385396.14	1238526.17	Картометрический	12.50	-
17	385347.58	1238554.11	Картометрический	12.50	-
18	385314.09	1238584.11	Картометрический	12.50	-
19	385296.75	1238616.47	Картометрический	12.50	-
20	385294.33	1238647.38	Картометрический	12.50	-
21	385297.60	1238754.77	Картометрический	12.50	-
22	385310.39	1238770.44	Картометрический	12.50	-
23	385325.00	1238777.56	Картометрический	12.50	-
24	385377.95	1238774.28	Картометрический	12.50	-
25	385519.04	1238837.42	Картометрический	12.50	-
26	385582.71	1238875.58	Картометрический	12.50	-
27	385696.11	1238960.93	Картометрический	12.50	-
28	385762.17	1238956.45	Картометрический	12.50	-
29	385793.08	1238967.96	Картометрический	12.50	-
30	385845.20	1239024.32	Картометрический	12.50	-
31	385922.16	1239114.01	Картометрический	12.50	-
32	385975.49	1239140.07	Картометрический	12.50	-
33	386013.56	1239150.96	Картометрический	12.50	-
34	386065.42	1239152.91	Картометрический	12.50	-
35	386071.61	1239223.09	Картометрический	12.50	-
36	386042.04	1239278.25	Картометрический	12.50	-
37	385865.80	1239207.34	Картометрический	12.50	-
38	385825.80	1239195.82	Картометрический	12.50	-
39	385673.69	1239100.68	Картометрический	12.50	-
40	385551.28	1239060.68	Картометрический	12.50	-
41	385555.52	1238965.54	Картометрический	12.50	-
42	385477.34	1238917.06	Картометрический	12.50	-
43	385395.53	1238904.94	Картометрический	12.50	-
44	385317.96	1238903.72	Картометрический	12.50	-
45	385206.45	1238920.69	Картометрический	12.50	-
46	385110.70	1238965.54	Картометрический	12.50	-
47	385052.53	1239034.02	Картометрический	12.50	-
48	385039.80	1239101.89	Картометрический	12.50	-
49	385036.16	1239258.85	Картометрический	12.50	-
50	384962.84	1239259.46	Картометрический	12.50	-
51	384875.57	1239288.54	Картометрический	12.50	-
52	384770.73	1239246.12	Картометрический	12.50	-
53	384643.46	1239221.88	Картометрический	12.50	-
54	384678.01	1239143.71	Картометрический	12.50	-
55	384679.83	1239041.90	Картометрический	12.50	-
56	384767.70	1239014.62	Картометрический	12.50	-
57	384867.69	1238945.54	Картометрический	12.50	-
58	384931.32	1238884.33	Картометрический	12.50	-
59	384951.93	1238831.00	Картометрический	12.50	-

1	2	3	4	5	6
60	384983.44	1238791.00	Картометрический	12.50	-
61	385043.44	1238724.95	Картометрический	12.50	-
62	385069.49	1238681.92	Картометрический	12.50	-
63	385073.13	1238618.29	Картометрический	12.50	-
64	385110.10	1238567.99	Картометрический	12.50	-
65	385132.16	1238515.02	Картометрический	12.50	-
66	385159.30	1238403.64	Картометрический	12.50	-
67	385241.60	1238411.64	Картометрический	12.50	-
68	385208.27	1238426.18	Картометрический	12.50	-
69	385186.46	1238466.18	Картометрический	12.50	-
70	385177.37	1238540.72	Картометрический	12.50	-
71	385194.33	1238571.63	Картометрический	12.50	-
72	385214.70	1238578.69	Картометрический	12.50	-
73	385235.54	1238574.05	Картометрический	12.50	-
74	385255.54	1238554.66	Картометрический	12.50	-
75	385282.21	1238521.33	Картометрический	12.50	-
76	385325.84	1238481.33	Картометрический	12.50	-
77	385342.20	1238448.60	Картометрический	12.50	-
78	385343.41	1238372.85	Картометрический	12.50	-
79	385352.85	1238317.71	Картометрический	12.50	-
80	385364.62	1238277.10	Картометрический	12.50	-
81	385433.10	1238225.59	Картометрический	12.50	-
82	385456.13	1238229.23	Картометрический	12.50	-
83	385453.71	1238254.68	Картометрический	12.50	-
84	385380.99	1238367.40	Картометрический	12.50	-
85	385379.78	1238386.79	Картометрический	12.50	-
86	385386.81	1238408.13	Картометрический	12.50	-
87	385385.23	1238431.64	Картометрический	12.50	-
88	385396.14	1238455.88	Картометрический	12.50	-
89	385415.29	1238460.00	Картометрический	12.50	-
90	385433.71	1238450.42	Картометрический	12.50	-
91	385467.04	1238414.06	Картометрический	12.50	-
92	385509.46	1238352.85	Картометрический	12.50	-
93	385547.64	1238269.22	Картометрический	12.50	-
94	385621.95	1238205.48	Картометрический	12.50	-
95	385654.30	1238163.17	Картометрический	12.50	-
96	385691.87	1238115.90	Картометрический	12.50	-
97	385761.56	1238090.08	Картометрический	12.50	-
98	385796.72	1237992.88	Картометрический	12.50	-
99	385814.29	1237973.49	Картометрический	12.50	-
100	385867.01	1237950.46	Картометрический	12.50	-
101	385904.10	1237928.88	Картометрический	12.50	-
102	385926.40	1237949.85	Картометрический	12.50	-
103	386047.85	1237934.34	Картометрический	12.50	-
1	386175.96	1237896.28	Картометрический	12.50	-

Раздел 4

План границ объекта –
 памятника природы регионального значения «Утинская сурковая колония»

Обзорная схема границ объекта



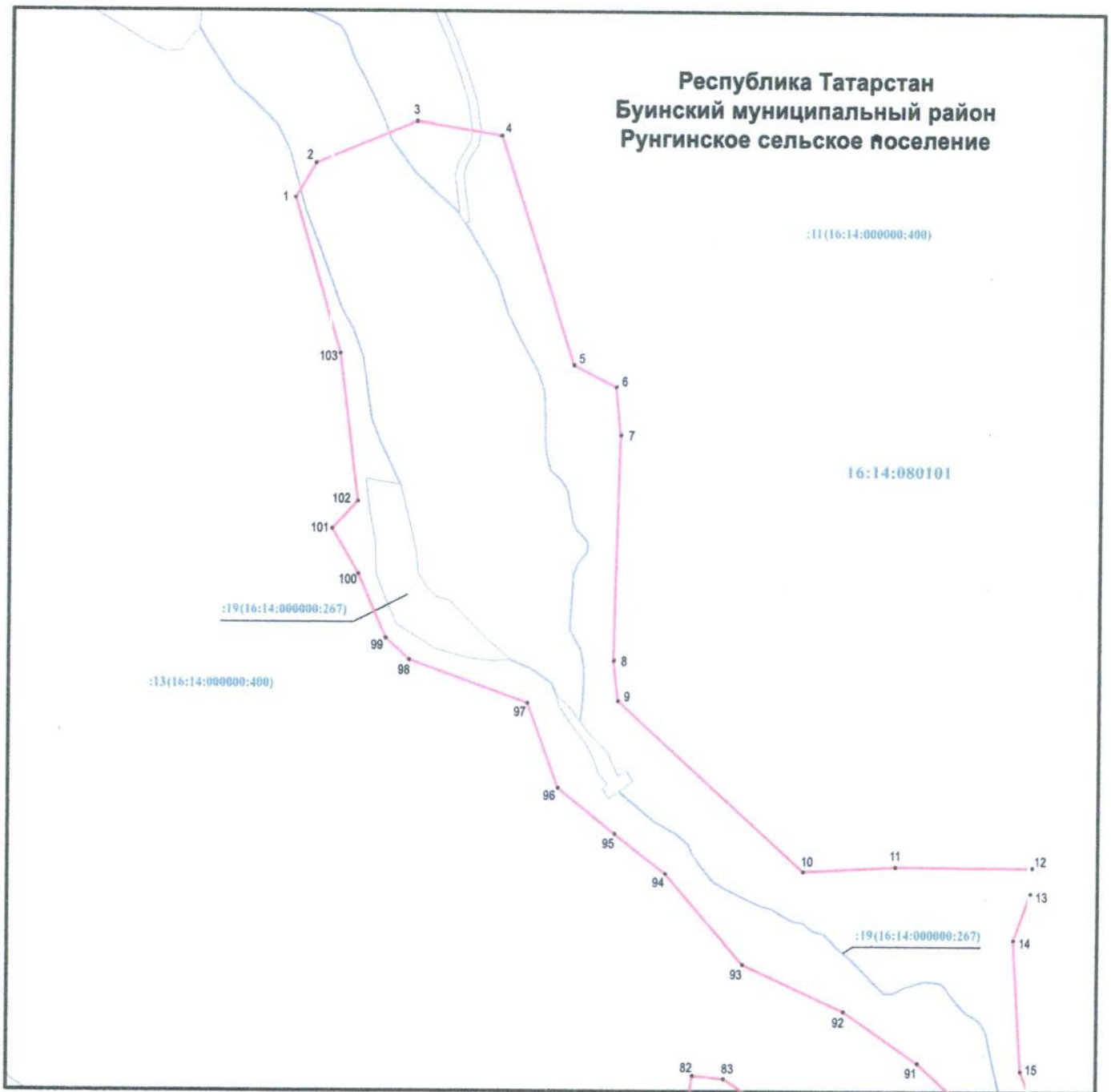
Масштаб 1 : 25 000

Используемые условные знаки и обозначения

- граница объекта
- - - граница муниципального района, городского округа
- граница поселения
- · - · - граница населенного пункта

Раздел 4
 План границ объекта –
 памятника природы регионального значения «Утинская сурковая колония»

Лист 1




Масштаб 1 : 5 000

Используемые условные знаки и обозначения

- 1 – обозначение характерной точки границ объекта
- (pink line) – граница объекта
- (blue line) – граница кадастрового квартала
- (light blue line) – граница земельного участка
- 16:14:080101 – номер кадастрового квартала
- :11 – кадастровый номер земельного участка
- (16:14:000000:400) – кадастровый номер единого землепользования

Раздел 4
 План границ объекта –
 памятника природы регионального значения «Утинская сурковая колония»

Лист 2



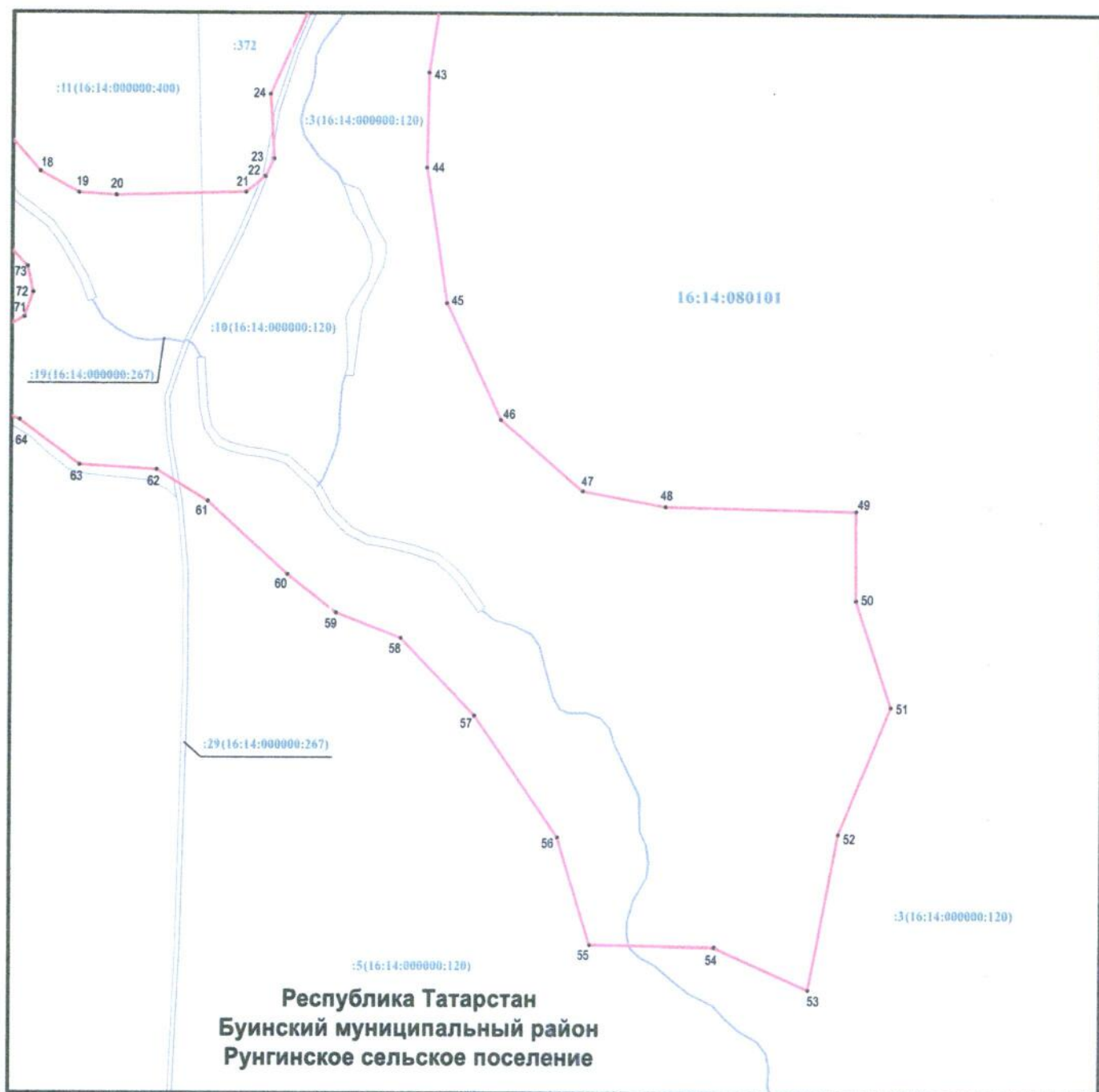
Масштаб 1 : 5 000

Используемые условные знаки и обозначения

- 16 – обозначение характерной точки границ объекта
- (pink) – граница объекта
- (blue) – граница кадастрового квартала
- (light blue) – граница земельного участка
- 16:14:080101 – номер кадастрового квартала
- :13 – кадастровый номер земельного участка
- (16:14:000000:400) – кадастровый номер единого землепользования

Раздел 4
 План границ объекта –
 памятника природы регионального значения «Утинская сурковая колония»

Лист 3



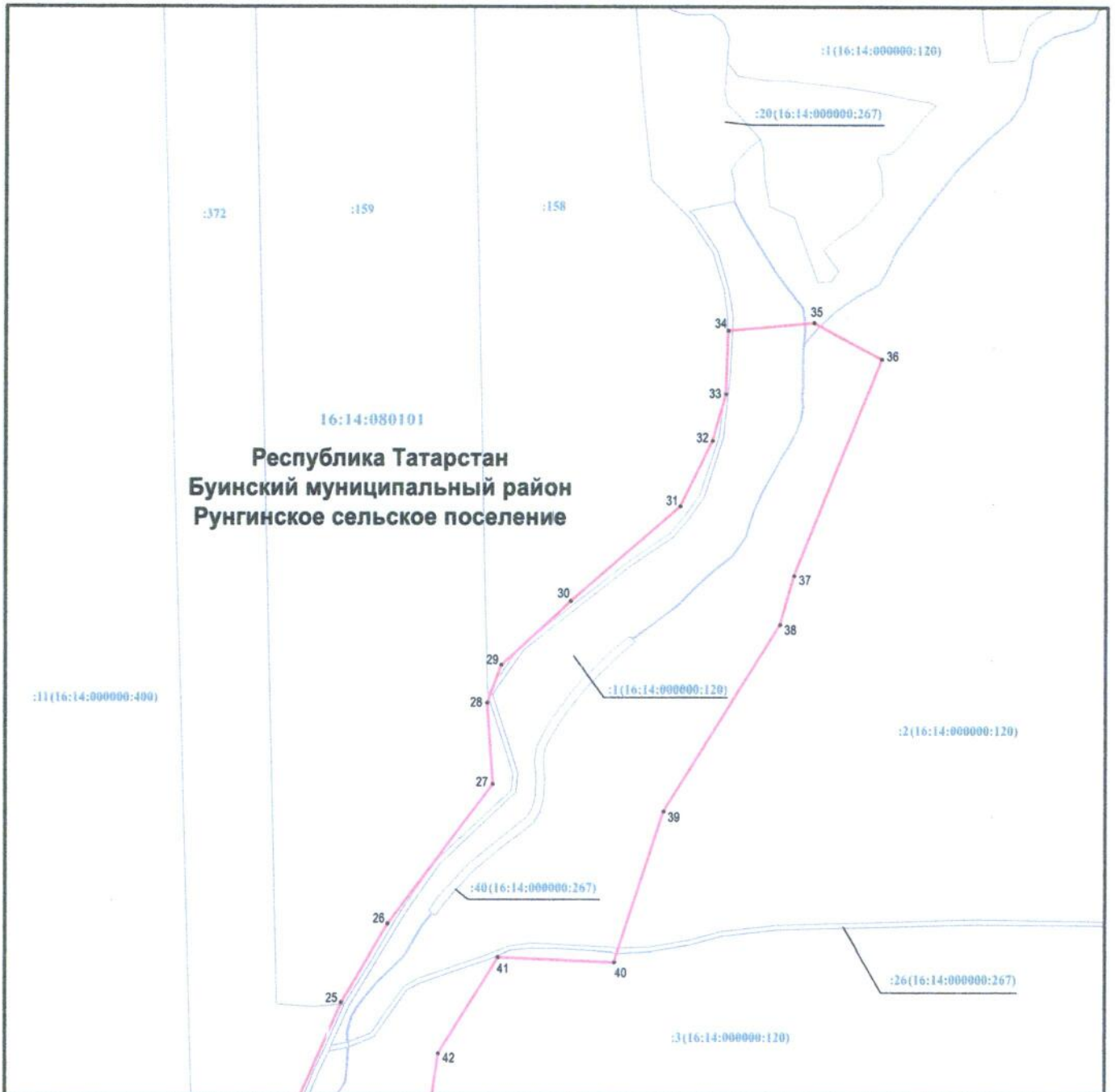
Масштаб 1 : 5 000

Используемые условные знаки и обозначения

- 18 – обозначение характерной точки границ объекта
- (pink line) – граница объекта
- (blue line) – граница кадастрового квартала
- (light blue line) – граница земельного участка
- 16:14:080101 – номер кадастрового квартала
- :11 – кадастровый номер земельного участка
- (16:14:000000:400) – кадастровый номер единого землепользования

Раздел 4
 План границ объекта –
 памятника природы регионального значения «Утинская сурковая колония»

Лист 4



Масштаб 1 : 5 000

Используемые условные знаки и обозначения

- 25 – обозначение характерной точки границ объекта
- (pink line) – граница объекта
- (blue line) – граница кадастрового квартала
- (light blue line) – граница земельного участка
- 16:14:080101 – номер кадастрового квартала
- :1 – кадастровый номер земельного участка
- (16:14:000000:120) – кадастровый номер единого землепользования.