



ПРИКАЗ

г. Казань

БОЕРЫК

19.06.2022

508-4

Об установлении зон  
санитарной охраны  
водозаборной скважины № 1  
ООО «Игенче»

В соответствии с Земельным кодексом Российской Федерации, Федеральным законом от 30 марта 1999 года № 52-ФЗ «О санитарно-эпидемиологическом благополучии населения», санитарными правилами и нормами «Зоны санитарной охраны источников водоснабжения и водопроводов питьевого назначения. СанПиН 2.1.4.1110-02», санитарными правилами «Гигиенические требования к охране подземных вод от загрязнения. СП 2.1.5.1059-01», постановлением Кабинета Министров Республики Татарстан от 06.07.2005 № 325 «Вопросы Министерства экологии и природных ресурсов Республики Татарстан», приказом Министерства экологии и природных ресурсов Республики Татарстан от 17.11.2021 № 1251-п «Об утверждении Административного регламента предоставления Министерством экологии и природных ресурсов Республики Татарстан государственной услуги по принятию решений об установлении, изменении, прекращении существования зон санитарной охраны источников питьевого и хозяйственно-бытового водоснабжения на территории Республики Татарстан», учитывая лицензию на пользование недрами серии ТАТ НШШ 02359 ВЭ от 23.01.2020, санитарно-эпидемиологическое заключение Управления Роспотребнадзора по Республике Татарстан от 24.10.2019 № 16.05.11.000.Т.000002.10.19 о соответствии государственным санитарно-эпидемиологическим правилам и нормативам, а также на основании проекта зон санитарной охраны водозаборной скважины № 1 ООО «Игенче» в Новошешминском муниципальном районе Республики Татарстан,

приказываю:

1. Установить зоны санитарной охраны водозаборной скважины № 1 ООО «Игенче» на северо-западной окраине с. Чувашская Чебоксарка в Новошешминском муниципальном районе Республики Татарстан, с границами согласно приложению 1 к настоящему приказу, с режимом хозяйственного использования территорий согласно приложению 2 к настоящему приказу в соответствии с санитарными правилами и нормами «Зоны санитарной охраны источников водоснабжения и водопроводов питьевого назначения. СанПиН

2.1.4.1110-02», утвержденными Главным государственным санитарным врачом Российской Федерации 26 февраля 2002 года.

2. Отделу правового обеспечения (А.И. Ткачук) направить настоящий приказ на государственную регистрацию в Министерство юстиции Республики Татарстан.

3. После государственной регистрации начальнику отдела геологии твердых полезных ископаемых обеспечить направление копии настоящего приказа в:

- ООО «Игенче»;
- филиал ФБУ «Федеральная кадастровая палата Федеральной службы государственной регистрации, кадастра и картографии» для внесения сведений об установлении ЗСО в Единый государственный реестр недвижимости;
- Исполнительный комитет Новошешминского муниципального района Республики Татарстан.

4. Рекомендовать Руководителю Исполнительного комитета Новошешминского муниципального района Республики Татарстан провести мероприятия по:

- организации оповещения населения о границах зон санитарной охраны водозаборной скважины № 1 ООО «Игенче» в Новошешминском муниципальном районе Республики Татарстан, правилах и режиме хозяйственного использования территорий в границах зон санитарной охраны водозаборных скважин;

- организации учета решения об установлении ЗСО при разработке территориальных комплексных схем, схем функционального зонирования, схем землеустройства, проектов районной планировки и генеральных планов развития территорий.

Министр



А.В. Шадриков

к приказу  
Министерства экологии  
и природных ресурсов  
Республики Татарстан  
от 19.06. 2022 г. № 308-ч

**Границы зон санитарной охраны водозаборной  
скважины № 1 ООО «Игенче»**

Участок недр действующего водозабора, используемого для добычи подземных вод с целью питьевого и хозяйственно-бытового водоснабжения расположен на северо-западной окраине с. Чувашская Чебоксарка возле ограды МТМ Новошешминского муниципального района Республики Татарстан.

Географические координаты скважины № 1:

55°04'56,87" с.ш., 50°53'17,36" в.д. (система координат СК-42);

Кадастровый номер земельного участка под первый пояс ЗСО:  
16:31:110606:174.

Зоны санитарной охраны организуются в составе трех поясов: первый пояс (строгого режима) включает территорию, на которой расположены водозабор, площадки всех водопроводных сооружений и водопроводящего канала. Второй и третий пояса (пояса ограничений) включают территорию, предназначенную для предупреждения загрязнения воды источника водоснабжения.

I пояс ЗСО.

Граница первого пояса ЗСО устанавливается радиусом 30 м;

II пояс ЗСО

Граница второго пояса ЗСО представляет собой эллипс, вытянутый вдоль по потоку подземных вод с размерами 242\*88 м, в том числе по потоку (в запад-северо-западном направлении) – 136 м, вниз по потоку (в восток-юго-восточном направлении) – 106 м, максимальная ширина – 88 м;

III пояс ЗСО

Граница третьего пояса ЗСО представляет собой эллипс с размерами 803\*788 м, в том числе вверх по потоку (в запад-северо-западном направлении) – 626 м, вниз по потоку (в восток-юго-восточном направлении) – 177 м, максимальная ширина – 788 м.

к приказу  
Министерства экологии  
и природных ресурсов  
Республики Татарстан  
от 19.06. 2022 г. № 508-4

**Режим хозяйственного использования территорий  
в границах зон санитарной охраны водозаборной  
скважины № 1 ООО «Игенче»**

**1. Мероприятия по первому поясу зоны санитарной охраны**

1.1. Территория первого пояса зоны санитарной охраны (далее - ЗСО) должна быть спланирована для отвода поверхностного стока за ее пределы, озеленена, ограждена и обеспечена охраной. Дорожки к сооружениям должны иметь твердое покрытие.

1.2. На территории первого пояса ЗСО не допускается: посадка высокоствольных деревьев, все виды строительства, не имеющие непосредственного отношения к эксплуатации, реконструкции и расширению водопроводных сооружений, в том числе прокладка трубопроводов различного назначения, размещение жилых и хозяйственно-бытовых зданий, проживание людей, применение ядохимикатов и удобрений.

1.3. На территории первого пояса ЗСО здания должны быть оборудованы канализацией с отведением сточных вод в ближайшую систему бытовой или производственной канализации, или на местные станции очистных сооружений, расположенные за пределами первого пояса ЗСО с учетом санитарного режима на территории второго пояса.

В исключительных случаях при отсутствии канализации должны устраиваться водонепроницаемые приемники нечистот и бытовых отходов, расположенные в местах, исключающих загрязнение территории первого пояса ЗСО при их вывозе.

1.4. Водопроводные сооружения, расположенные в первом поясе зоны санитарной охраны, должны быть оборудованы с учетом предотвращения возможности загрязнения питьевой воды через оголовки и устья скважин, люки и переливные трубы резервуаров и устройства заливки насосов.

1.5. Все водозаборы должны быть оборудованы аппаратурой для систематического контроля соответствия фактического дебита при эксплуатации водопровода проектной производительности, предусмотренной при его проектировании и обосновании границ ЗСО.

**2. Мероприятия по второму и третьему поясам**

2.1. Выявление, тампонирование или восстановление всех старых,

бездействующих, дефектных или неправильно эксплуатируемых скважин, представляющих опасность в части возможности загрязнения водоносных горизонтов.

2.2. Бурение новых скважин и новое строительство, связанное с нарушением почвенного покрова, производится при обязательном согласовании с центром государственного санитарно - эпидемиологического надзора.

2.3. Запрещение закачки отработанных вод в подземные горизонты, подземного складирования твердых отходов и разработки недр земли.

2.4. Запрещение размещения складов горюче - смазочных материалов, ядохимикатов и минеральных удобрений, накопителей промстоков, шламохранилищ и других объектов, обуславливающих опасность химического загрязнения подземных вод.

Размещение таких объектов допускается в пределах третьего пояса ЗСО только при использовании защищенных подземных вод, при условии выполнения специальных мероприятий по защите водоносного горизонта от загрязнения при наличии санитарно - эпидемиологического заключения центра государственного санитарно - эпидемиологического надзора, выданного с учетом заключения органов геологического контроля.

2.5. Своевременное выполнение необходимых мероприятий по санитарной охране поверхностных вод, имеющих непосредственную гидрологическую связь с используемым водоносным горизонтом, в соответствии с гигиеническими требованиями к охране поверхностных вод.

### 3. Мероприятия по второму поясу

Кроме мероприятий, указанных в разделе 2, в пределах второго пояса ЗСО подземных источников водоснабжения подлежат выполнению следующие дополнительные мероприятия:

3.1. Не допускается:


размещение кладбищ, скотомогильников, полей ассенизации, полей фильтрации, навозохранилищ, силосных траншей, животноводческих и птицеводческих предприятий и других объектов, обуславливающих опасность микробного загрязнения подземных вод;

применение удобрений и ядохимикатов;

рубка леса главного пользования и реконструкции.


3.2. Выполнение мероприятий по санитарному благоустройству территории населенных пунктов и других объектов (оборудование канализацией, устройство водонепроницаемых выгребов, организация отвода поверхностного стока и др.).

Заместитель министра  
И.И. Губайдуллин




---

Начальник управления  
МСиВР  
А.М. Чинарев



---

Начальник отдела  
правового обеспечения  
А.И. Ткачук



---

И.о. начальника отдела  
геологии твердых  
полезных ископаемых  
А.Р. Гарифуллина



---