



**ПОСТАНОВЛЕНИЕ**

**КАРАР**

16.06.2022

г.Казань

№ 569

О внесении изменений в отдельные  
постановления Кабинета Министров  
Республики Татарстан

Кабинет Министров Республики Татарстан ПОСТАНОВЛЯЕТ:

1. Внести в Государственный реестр особо охраняемых природных территорий в Республике Татарстан, утвержденный постановлением Кабинета Министров Республики Татарстан от 24.07.2009 № 520 «Об утверждении Государственного реестра особо охраняемых природных территорий в Республике Татарстан и внесении изменений в отдельные постановления Кабинета Министров Республики Татарстан по вопросам особо охраняемых природных территорий» (с изменениями, внесенными постановлениями Кабинета Министров Республики Татарстан от 24.03.2010 № 192, от 13.05.2011 № 393, от 26.07.2011 № 604, от 08.08.2011 № 641, от 17.07.2012 № 600, от 27.03.2013 № 208, от 01.06.2013 № 374, от 06.06.2013 № 390, от 20.05.2014 № 335, от 11.06.2014 № 399, от 17.10.2014 № 767, от 24.11.2014 № 904, от 11.07.2016 № 475, от 21.07.2016 № 493, от 31.01.2017 № 42, от 30.09.2017 № 744, от 12.02.2018 № 76, от 21.05.2018 № 380, от 26.03.2019 № 221, от 28.05.2019 № 445, от 05.02.2020 № 77, от 06.10.2020 № 909, от 04.11.2020 № 994, от 28.02.2022 № 183), следующие изменения:

в разделе «Пояснительная записка»:

в абзаце одиннадцатом цифры «146» и «81» заменить цифрами «147» и «82» соответственно;

в абзаце двенадцатом цифру «3» заменить цифрой «4»;

абзац четырнадцатый изложить в следующей редакции:

«Общая площадь ПЗФ составила 464,683 тыс.гектаров, или 7 процентов общей площади республики.»;

в подразделе «Волжские просторы [206]» раздела «Верхнеуслонский муниципальный район»:

абзац третий после слова «Зеленодольский» дополнить словом «, Камско-Устьинский»;

абзац пятый изложить в следующей редакции:

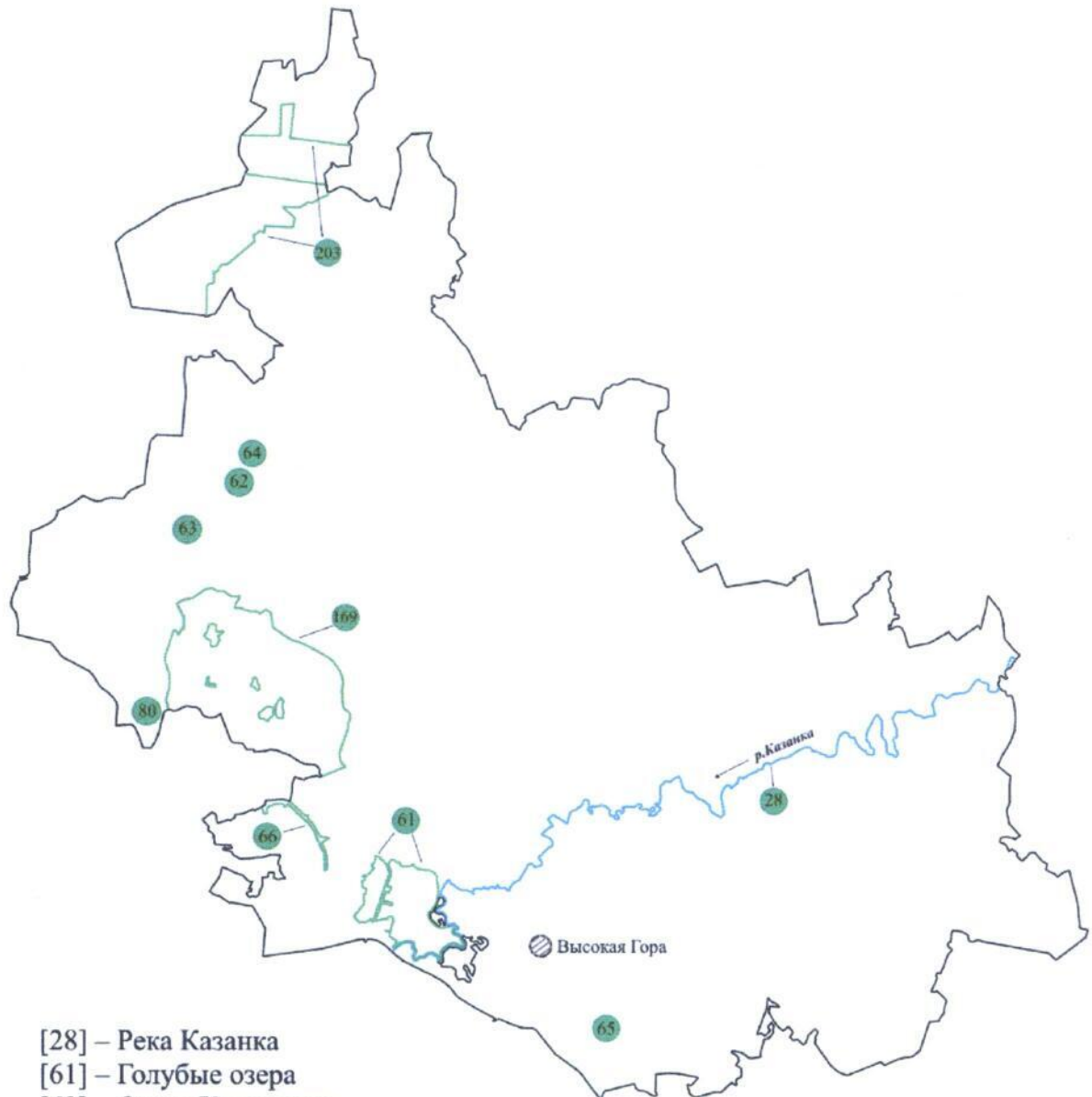


абзац шестой после слова «Зеленодольского» дополнить словом «, Камско-Устьинского»;

в разделе «Высокогорский муниципальный район»:

карту-схему Высокогорского муниципального района и примечания к ней изложить в следующей редакции:

## «Высокогорский муниципальный район



- [28] – Река Казанка  
 [61] – Голубые озера  
 [62] – Озеро Карасиное  
 [63] – Озеро Кара-Куль  
 [64] – Озеро Мочальное  
 [80] – Озеро Русско-Марийские Ковали  
 [65] – Эстачинский склон  
 [66] – Семиозерский лес  
 [169] – Чулпан  
 [203] – Шорский»;

подраздел «Голубые озера [61]» изложить в следующей редакции:

## «Голубые озера [61]

Статус

Государственный природный заказник регионального значения комплексного профиля

Учредительные документы

Постановление Кабинета Министров Республики Татарстан от 12.12.1994 № 581,

постановление Кабинета Министров Республики Татарстан от 16.06.2003 № 324

Местоположение

Высокогорский муниципальный район, муниципальное образование г.Казани

Контролирующий государственный орган исполнительной власти

Государственный комитет Республики Татарстан по биологическим ресурсам



Характеристика объекта и его значение. Территория заказника площадью 1 946,3 гектара расположена на правом берегу р.Казанки в пределах первой и второй надпойменных террас. Состоит из лесного массива (широколиственные и

мелколиственные насаждения с небольшими участками сосновых) и системы карстовых озер, образованных мощными родниками с дебитом до 500 литров в секунду. Максимальная глубина Большого Голубого озера – 15,7 метра, Малых Голубых озер – 3 – 4 метра. По физико-химическим показателям воды относятся к солоноватоводным холодным сточным озерам. Температура воды практически постоянная на протяжении всего года; в теплое время на поверхности 6 – 8 °С. Вода сульфатно-кальциевого типа с высокой минерализацией (до 2,8 грамма на литр) и высокой прозрачностью (более 14 метров). Растворенный в воде сероводород обеспечивает характерный аквамаринный оттенок толщи вод.

Донные отложения сложены черными, темно-серыми и серыми илами, представляющими бальнеологическую ценность за счет содержащихся в них кальция, магния, калия, натрия, хлора, фтора, стронция, сульфатных и гидрокарбонатных ионов.

Данная территория является местом обитания целого ряда видов животных (из птиц вблизи озер – обычный зяблик, пеночки: весничка, теньковка, трещотка, зеленая; мухоловка-пеструшка, овсянка обыкновенная; из мелких млекопитающих в лесном массиве обитают рыжая полевка, лесная и желтогорлая мыши, бурозубка обыкновенная).

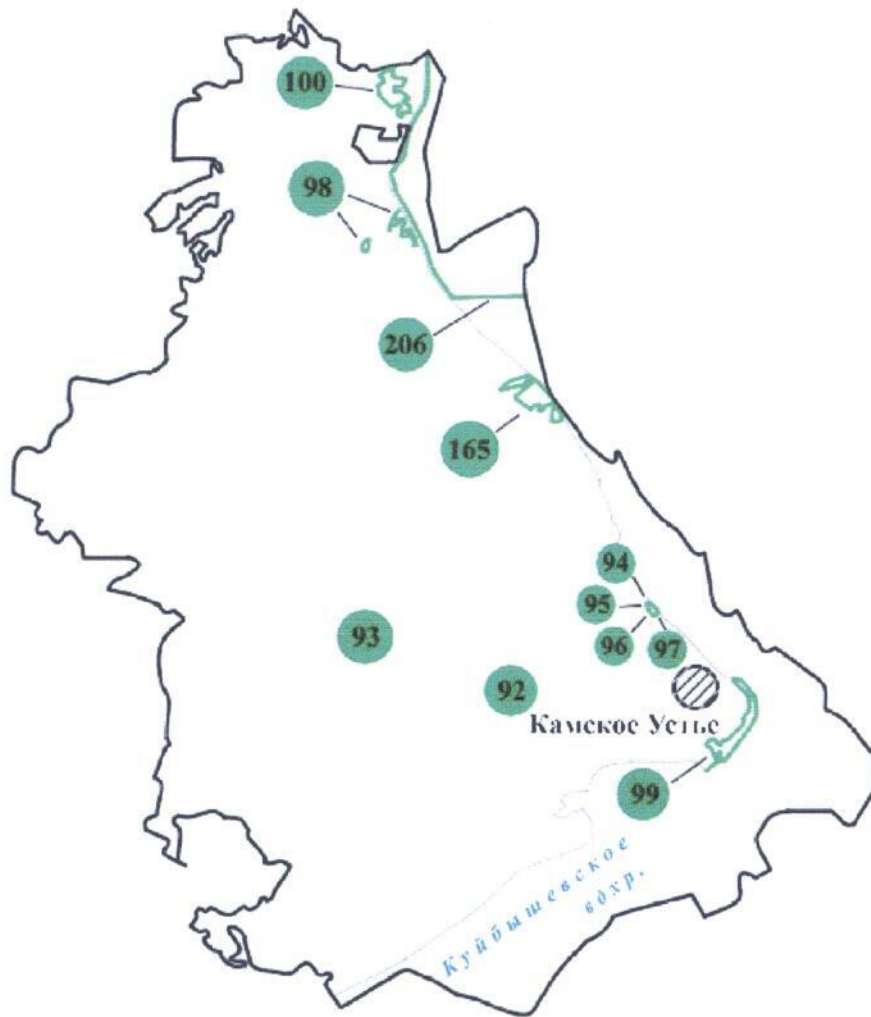
На литорали Большого Голубого озера из видов, включенных в Красную книгу Республики Татарстан, обитают молочно-белая планария (озеро является единственным местом обитания данного вида), из птиц – зимородок, зеленый дятел, седой дятел.

Меры охраны. Согласно режиму охраны памятника природы, установленному законодательствами Российской Федерации и Республики Татарстан.»;

в разделе «Камско-Устьинский муниципальный район»:

карту-схему Камско-Устьинского муниципального района и примечания к ней изложить в следующей редакции:

## «Камско-Устьинский муниципальный район



- [92] – Озеро Карамольское (Байкуль)
- [93] – Озеро Лесное
- [94] – Юрьевская пещера
- [95] – Зимовьева пещера
- [96] – Богородская пещера
- [97] – Коннодольская пещера
- [98] – Теньковская ковыльная степь
- [99] – Гора Лобач
- [100] – Лабышкинские горы
- [165] – Антоновские овраги
- [206] – Волжские просторы»;

дополнить подразделом следующего содержания:

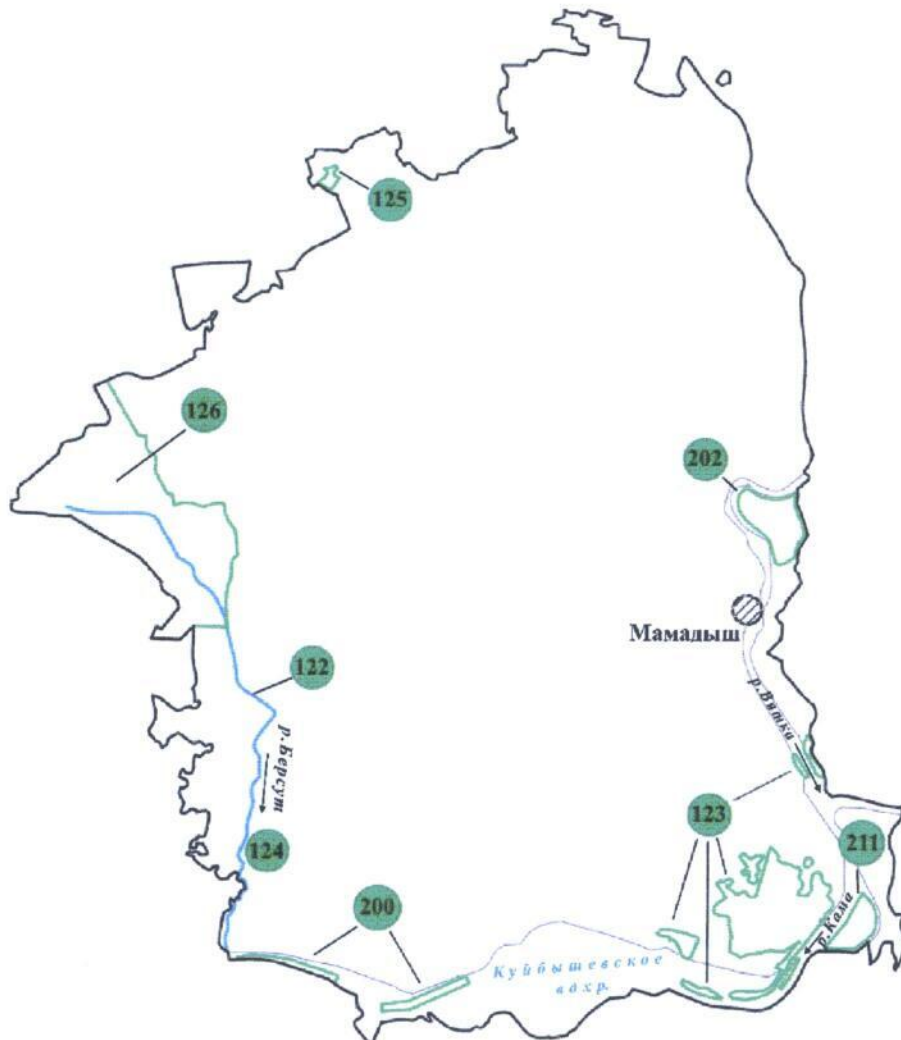
«Волжские просторы [206]

(см.Верхнеуслонский район)»;

в разделе «Мамадышский муниципальный район»:

карту-схему Мамадышского муниципального района и примечания к ней изложить в следующей редакции:

«Мамадышский муниципальный район



- [122] – Река Берсут
- [123] – Сокольский лес
- [124] – Берсутские пихтарники
- [125] – Мешобашское лесничество (Пихтарник Порфирьева)
- [126] – Мешинский
- [200] – Нерестилище стерляди
- [202] – Нократ
- [211] – Остров Сокольский»;

дополнить подразделом следующего содержания:

## «Остров Сокольский [211]

Статус	Памятник природы регионального значения
Учредительные документы	Постановление Кабинета Министров Республики Татарстан от 27.05.2021 № 381
Местоположение	Мамадышский муниципальный район
Контролирующий государственный орган исполнительной власти	Государственный комитет Республики Татарстан по биологическим ресурсам



Характеристика объекта и его значение. Общая площадь памятника природы составляет 763,4 гектара.



Организация памятника природы основана на необходимости обеспечения условий для сохранения уникального природного комплекса, расположенного на островном участке ниже по течению в месте впадения р.Вятки в р.Каму.

Данная территория является местом обитания целого ряда водных и околоводных видов животных (бобр европейский, ондатра, большой веретенник, лунь полевой, лунь луговой, чибис, дупель, лебедь-шипун, зимородок, серый журавль, орлан-белохвост), в том числе занесенных в Красную книгу Республики Татарстан.

Меры охраны. Согласно режиму охраны памятника природы, установленному законодательствами Российской Федерации и Республики Татарстан.».

2. Внести в постановление Кабинета Министров Республики Татарстан от 27.05.2021 № 381 «Об объявлении природного объекта «Остров Сокольский» на территории Мамадышского муниципального района Республики Татарстан памятником природы регионального значения» (с изменениями, внесенными постановлением Кабинета Министров Республики Татарстан от 22.02.2022 № 152), следующие изменения:

в Положении о памятнике природы регионального значения «Остров Сокольский», утвержденном указанным постановлением:

пункт 4.4 дополнить абзацем следующего содержания:

«охота и рыбалка (по согласованию с Комитетом) (5.3\*);»;

графическое описание местоположения границ памятника природы регионального значения «Остров Сокольский», утвержденное указанным постановлением, изложить в новой редакции (прилагается).

Премьер-министр  
Республики Татарстан



А.В.Песошин

Утверждено  
 постановлением  
 Кабинета Министров  
 Республики Татарстан  
 от 27.05.2021 № 381  
 (в редакции постановления  
 Кабинета Министров  
 Республики Татарстан  
 от 16.06. 2022 № 569 )

Графическое описание местоположения границ  
 памятника природы регионального значения «Остров Сокольский»

Раздел 1

Сведения об объекте		
№ п/п	Характеристики объекта	Описание характеристик
1	Местоположение объекта	Республика Татарстан, Мамадышский муниципальный район, Сокольское сельское поселение
2	Площадь объекта +/- величина погрешности определения площади (P +/- Дельта P)	7 634 000 кв.метра +/- 149 173 кв.метра
3	Иные характеристики объекта	-

Раздел 2

Сведения о местоположении границ объекта					
1. Система координат: МСК-16					
2. Сведения о характерных точках границ объекта					
Обозначение характерных точек границ	Координаты, метров		Метод определения координат характерной точки	Средняя квадратическая погрешность положения характерной точки (Mt), метров	Описание обозначения точки на местности (при наличии)
	X	Y			
1	2	3	4	5	6
1	447708.99	2268629.62	Картометрический	12.50	-
2	447657.72	2268745.36	Картометрический	12.50	-
3	447526.47	2268963.15	Картометрический	12.50	-
4	447265.26	2269211.23	Картометрический	12.50	-
5	446859.99	2269330.16	Картометрический	12.50	-
6	446329.77	2269497.57	Картометрический	12.50	-
7	445984.64	2269550.10	Картометрический	12.50	-
8	445544.69	2269564.85	Картометрический	12.50	-
9	445207.13	2269541.46	Картометрический	12.50	-
10	444969.13	2269470.67	Картометрический	12.50	-

1	2	3	4	5	6
11	444815.61	2269390.90	Картометрический	12.50	-
12	444675.84	2269303.46	Картометрический	12.50	-
13	444450.90	2269106.40	Картометрический	12.50	-
14	444162.70	2268799.16	Картометрический	12.50	-
15	443884.35	2268490.39	Картометрический	12.50	-
16	443757.37	2268298.77	Картометрический	12.50	-
17	443702.91	2268195.53	Картометрический	12.50	-
18	443647.30	2268045.79	Картометрический	12.50	-
19	443604.77	2267831.54	Картометрический	12.50	-
20	443609.15	2267562.00	Картометрический	12.50	-
21	443641.12	2267303.20	Картометрический	12.50	-
22	443712.24	2266902.03	Картометрический	12.50	-
23	443681.99	2266850.07	Картометрический	12.50	-
24	443729.40	2266678.46	Картометрический	12.50	-
25	443787.78	2266650.63	Картометрический	12.50	-
26	443827.96	2266402.92	Картометрический	12.50	-
27	443816.48	2266162.44	Картометрический	12.50	-
28	443863.14	2266008.73	Картометрический	12.50	-
29	443920.33	2265983.00	Картометрический	12.50	-
30	443996.83	2265994.40	Картометрический	12.50	-
31	444100.47	2266074.28	Картометрический	12.50	-
32	444188.55	2266135.15	Картометрический	12.50	-
33	444532.47	2266414.27	Картометрический	12.50	-
34	444667.07	2266565.45	Картометрический	12.50	-
35	444839.05	2266733.86	Картометрический	12.50	-
36	445072.01	2266945.06	Картометрический	12.50	-
37	445284.33	2267108.64	Картометрический	12.50	-
38	445405.00	2267219.37	Картометрический	12.50	-
39	445538.27	2267330.21	Картометрический	12.50	-
40	445641.06	2267426.57	Картометрический	12.50	-
41	445684.24	2267476.48	Картометрический	12.50	-
42	446000.20	2267587.89	Картометрический	12.50	-
43	446119.77	2267704.23	Картометрический	12.50	-
44	446303.68	2267794.62	Картометрический	12.50	-
45	446565.39	2267987.87	Картометрический	12.50	-
46	446670.38	2268084.22	Картометрический	12.50	-
47	446902.64	2268200.21	Картометрический	12.50	-
48	447126.78	2268339.88	Картометрический	12.50	-
49	447341.80	2268419.23	Картометрический	12.50	-
50	447473.46	2268480.92	Картометрический	12.50	-
51	447669.03	2268578.69	Картометрический	12.50	-
1	447708.99	2268629.62	Картометрический	12.50	-

### 3. Сведения о характерных точках части (частей) границы объекта

Обозначение характерных точек границ	Координаты, метров		Метод определения координат характерной точки	Средняя квадратическая погрешность положения характерной точки (Mt), метров	Описание обозначения точки на местности (при наличии)
	X	Y			
-	-	-	-	-	-



## Раздел 4

План границ объекта  
«Памятник природы регионального значения «Остров Сокольский»

## Обзорная схема границ объекта



Масштаб 1 : 50 000


Используемые условные знаки и обозначения:

- — граница объекта
- - - — граница муниципального района
- — граница поселения
- · - · - — граница населенного пункта.

## Раздел 4

План границ объекта  
«Памятник природы регионального значения «Остров Сокольский»

Лист 1



Масштаб 1 : 25 000

Используемые условные знаки и обозначения:

- 1 – обозначение характерной точки границ объекта
- (solid red line) – граница объекта
- - - (dashed red line) – граница муниципального района
- (solid red line) – граница поселения
- (green line) – граница кадастрового квартала
- 16:26:691401 – номер кадастрового квартала.