



**ПОСТАНОВЛЕНИЕ**

**КАРАР**

16.05.2022

г.Казань

№ 442

Об установлении публичного сервитута в интересах Акционерного общества «Сетевая компания» в целях размещения объекта электросетевого хозяйства регионального значения «ВЛ 35 кВ Нурлат – Мамыково»

В соответствии с главой V<sup>7</sup> Земельного кодекса Российской Федерации, статьей 3<sup>6</sup> Федерального закона от 25 октября 2001 года № 137-ФЗ «О введении в действие Земельного кодекса Российской Федерации», постановлением Правительства Российской Федерации от 24 февраля 2009 г. № 160 «О порядке установления охранных зон объектов электросетевого хозяйства и особых условий использования земельных участков, расположенных в границах таких зон», Схемой территориального планирования Республики Татарстан, утвержденной постановлением Кабинета Министров Республики Татарстан от 21.02.2011 № 134 «Об утверждении Схемы территориального планирования Республики Татарстан», в целях размещения объекта электросетевого хозяйства регионального значения «ВЛ 35 кВ Нурлат – Мамыково» Кабинет Министров Республики Татарстан ПОСТАНОВЛЯЕТ:

1. Установить публичный сервитут в целях размещения объекта электросетевого хозяйства регионального значения «ВЛ 35 кВ Нурлат – Мамыково» на 49 лет в интересах Акционерного общества «Сетевая компания» (ИНН 1655049111, ОГРН 1021602830930) (далее – публичный сервитут) в отношении земельных участков согласно приложению (далее – земельные участки).

2. Утвердить прилагаемое графическое описание местоположения границ публичного сервитута в целях размещения объекта электросетевого хозяйства регионального значения «ВЛ 35 кВ Нурлат – Мамыково».

3. Установить, что:

плата за публичный сервитут в соответствии с пунктом 4 статьи 3<sup>6</sup> Федерального закона от 25 октября 2001 года № 137-ФЗ «О введении в действие Земельного кодекса Российской Федерации» не устанавливается;

срок, в течение которого использование земельных участков в соответствии с их разрешенным использованием будет невозможно или существенно затруднено, соответствует сроку публичного сервитута.

4. Министерству земельных и имущественных отношений Республики Татарстан в установленном законодательством порядке в течение пяти рабочих дней со дня принятия настоящего постановления обеспечить:

размещение настоящего постановления на официальном сайте Министерства земельных и имущественных отношений Республики Татарстан в информационно-телекоммуникационной сети «Интернет»;

направление настоящего постановления в исполнительный комитет Нурлатского муниципального района Республики Татарстан для официального опубликования в порядке, установленном для официального опубликования муниципальных правовых актов;

направление копий настоящего постановления правообладателям земельных участков, филиалу федерального государственного бюджетного учреждения «Федеральная кадастровая палата Федеральной службы государственной регистрации, кадастра и картографии» по Республике Татарстан, Акционерному обществу «Сетевая компания»;

5. Предложить Акционерному обществу «Сетевая компания»:

заклучить с правообладателями земельных участков соглашения об осуществлении публичного сервитута;

обратиться в федеральный орган исполнительной власти, осуществляющий федеральный государственный энергетический надзор, с заявлением о согласовании границ охранной зоны в отношении объекта, указанного в пункте 1 настоящего постановления, в соответствии с постановлением Правительства Российской Федерации от 24 февраля 2009 г. № 160 «О порядке установления охранных зон объектов электросетевого хозяйства и особых условий использования земельных участков, расположенных в границах таких зон»;

осуществлять плановые (регламентные) работы, для обеспечения которых установлен публичный сервитут, по техническому обслуживанию объекта электросетевого хозяйства один раз в год;

привести земельные участки в состояние, пригодное для использования в соответствии с их видом разрешенного использования;

снести инженерное сооружение, размещенное на основании публичного сервитута, в сроки, установленные статьей 39<sup>50</sup> Земельного кодекса Российской Федерации, после завершения деятельности, для обеспечения которой установлен публичный сервитут.

6. Контроль за исполнением настоящего постановления возложить на Министерство земельных и имущественных отношений Республики Татарстан.

Премьер-министр  
Республики Татарстан



А.В.Песошин

Приложение  
к постановлению  
Кабинета Министров  
Республики Татарстан  
от 16.05.2022 № 442

Перечень  
земельных участков, в отношении которых устанавливается публичный  
сервитут в целях размещения объекта электросетевого хозяйства  
регионального значения «ВЛ 35 кВ Нурлат – Мамыково»

№ п/п	Кадастровый номер земельного участка	Кадастровый номер единого земельного пользования	Правообладатель земельного участка	Вид права	Местонахождение земельного участка согласно сведениям из Единого государственного реестра недвижимости	Площадь, на которую устанавливается публичный сервитут, кв.метров
1	2	3	4	5	6	7
1.	16:32:080704:142	–	ПАО «Татнефть» имени В.Д.Шашина	Собственность	Республика Татарстан, Нурлатский муниципальный район, Егоркинское сельское поселение	2 109
2.	16:32:070704:53	16:32:000000:204	Граждане	Долевая собственность	Республика Татарстан, Нурлатский муниципальный район, хозяйство ООО «Щербаково»	107
			ООО Агрофирма «ИРС»	Аренда		
3.	16:32:070704:243	16:32:000000:204	Граждане	Долевая собственность	Республика Татарстан, Нурлатский муниципальный район, хозяйство ООО «Щербаково»	858
			ООО Агрофирма «ИРС»	Аренда		

1	2	3	4	5	6	7
4.	16:32:070704:226	16:32:000000:204	Граждане	Долевая собственность	Республика Татарстан, Нурлатский муниципальный район, хозяйство ООО «Щербаково»	672
			ООО Агрофирма «ИРС»	Аренда		
5.	16:32:070704:214	16:32:000000:204	Граждане	Долевая собственность	Республика Татарстан, Нурлатский муниципальный район, хозяйство ООО «Щербаково»	1 565
			ООО Агрофирма «ИРС»	Аренда		
6.	16:32:070704:224	16:32:000000:204	Граждане	Долевая собственность	Республика Татарстан, Нурлатский муниципальный район, хозяйство ООО «Щербаково»	2 627
			ООО Агрофирма «ИРС»	Аренда		
7.	16:32:080704:34	16:32:000000:207	Граждане	Долевая соб- ственность	Республика Татарстан, Нурлатский муниципальный район, Егоркинское сельское поселение	2 590
			ООО «Нурлат- Агро»	Аренда		
8.	16:32:070704:27	—	ПАО «Татнефть» имени В.Д.Шашина	Собственность	Республика Татарстан, Нурлатский муниципальный район, хозяйство АФ «Надежда»	64
9.	16:32:070704:388	16:32:000000:462	Муниципальное об- разование «Нурлат- ский муниципаль- ный район Респуб- лики Татарстан»	Собственность	Республика Татарстан, Нурлатский муниципальный район, хозяйство ООО «Щербаково»	61
10.	16:32:070704:317	16:32:000000:462	Муниципальное об- разование «Нурлат- ский муниципаль- ный район Респуб- лики Татарстан»	Собственность	Республика Татарстан, Нурлатский муниципальный район, хозяйство ООО «Щербаково»	53

1	2	3	4	5	6	7
11.	16:32:070704:1078	–	ПАО «Татнефть» имени В.Д.Шашина	Собственность	Республика Татарстан, Нурлатский муниципальный район, Среднекамьшинское сельское поселение	79
12.	16:32:070704:467	–	ПАО «Татнефть» имени В.Д.Шашина	Собственность	Республика Татарстан, Нурлатский муниципальный район, Среднекамьшинское сельское поселение	151
13.	16:32:070704:471	–	ПАО «Татнефть» имени В.Д.Шашина	Собственность	Республика Татарстан, Нурлатский муниципальный район, Среднекамьшинское сельское поселение	3 054
14.	16:32:070704:1084	–	ПАО «Татнефть» имени В.Д.Шашина	Собственность	Республика Татарстан, Нурлатский муниципальный район, Среднекамьшинское сельское поселение	522
15.	16:32:070704:28	–	ПАО «Татнефть» имени В.Д.Шашина	Собственность	Республика Татарстан, Нурлатский муниципальный район, Среднекамьшинское сельское поселение	34
16.	16:32:070704:994	–	ПАО «Татнефть» имени В.Д.Шашина	Собственность	Республика Татарстан, Нурлатский муниципальный район, Среднекамьшинское сельское поселение	3 310
17.	16:32:070704	–	–	–	–	1 211
18.	16:32:080704	–	–	–	–	13
Итого						19 080

Утверждено  
постановлением  
Кабинета Министров  
Республики Татарстан  
от 16.05.2022 № 442

Графическое описание местоположения границ публичного сервитута  
в целях размещения объекта электросетевого хозяйства регионального значения  
«ВЛ 35 кВ Нурлат – Мамыково»

Раздел 1

Сведения об объекте		
№ п/п	Характеристики объекта	Описание характеристик
1	Местоположение объекта	Республика Татарстан, Нурлатский муниципальный район, Егоркинское сельское поселение, Среднекамышлинское сельское поселение
2	Площадь объекта +/- величина погрешности определения площади (P +/- Дельта P)	19 080 кв.м
3	Иные характеристики объекта	Кадастровые номера земельных участков, в отношении которых устанавливается публичный сервитут: 16:32:080704:142, 16:32:070704:53, 16:32:070704, 16:32:080704:34, 16:32:080704, 16:32:070704:27, 16:32:070704:388, 16:32:070704:243, 16:32:070704:226, 16:32:070704:214, 16:32:070704:1078, 16:32:070704:467, 16:32:070704:471, 16:32:070704:1084, 16:32:070704:317, 16:32:070704:28, 16:32:070704:994, 16:32:070704:224

## Раздел 2

Сведения о местоположении границ объекта					
1. Система координат: МСК-16					
2. Сведения о характерных точках границ объекта					
Обозначение характерных точек границ	Координаты, м		Метод определения координат характерной точки	Средняя квадратическая погрешность положения характерной точки (Mt), м	Описание обозначения точки на местности (при наличии)
	X	Y			
1	2	3	4	5	6
-	-	-	-	-	-
3. Сведения о характерных точках части (частей) границы объекта					
Обозначение характерных точек части границы	Координаты, м		Метод определения координат характерной точки	Средняя квадратическая погрешность положения характерной точки (Mt), м	Описание обозначения точки на местности (при наличии)
	X	Y			
1	2	3	4	5	6
Часть № 1	-	-	-	-	-
1	332878.85	2218049.52	Аналитический	0.1	-
2	332884.99	2218099.06	Аналитический	0.1	-
3	332865.88	2218101.43	Аналитический	0.1	-
4	332916.82	2218439.05	Аналитический	0.1	-
5	332615.46	2218754.35	Аналитический	0.1	-
6	332112.06	2218701.91	Аналитический	0.1	-
7	332110.53	2218716.77	Аналитический	0.1	-
8	332070.74	2218712.69	Аналитический	0.1	-
9	332074.82	2218672.90	Аналитический	0.1	-
10	332107.68	2218676.27	Аналитический	0.1	-
11	332113.88	2218684.12	Аналитический	0.1	-
12	332113.08	2218691.96	Аналитический	0.1	-
13	332611.14	2218744.39	Аналитический	0.1	-
14	332906.20	2218435.69	Аналитический	0.1	-
15	332855.96	2218102.66	Аналитический	0.1	-
16	332835.45	2218105.20	Аналитический	0.1	-
17	332835.02	2218101.75	Аналитический	0.1	-
18	332765.07	2218158.08	Аналитический	0.1	-
19	332768.21	2218161.96	Аналитический	0.1	-
20	332750.08	2218176.57	Аналитический	0.1	-
21	332738.45	2218160.26	Аналитический	0.1	-
22	332756.71	2218145.55	Аналитический	0.1	-
23	332758.28	2218147.53	Аналитический	0.1	-
24	332833.45	2218089.61	Аналитический	0.1	-
25	332829.31	2218055.66	Аналитический	0.1	-
1	332878.85	2218049.52	Аналитический	0.1	-
26	332822.21	2218103.52	Аналитический	0.1	-

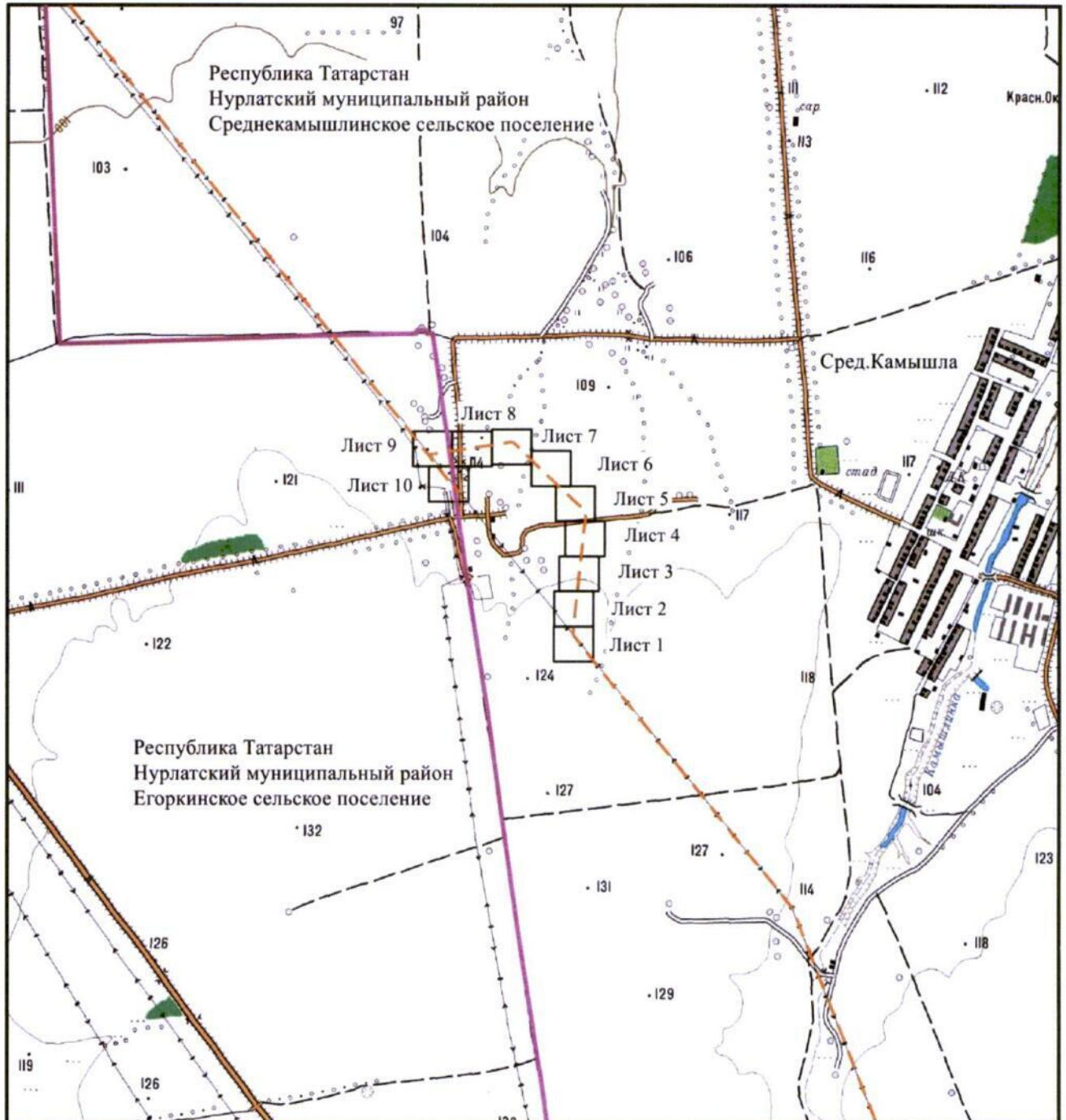




## Раздел 4

Схема расположения границ публичного сервитута  
в целях размещения объекта электросетевого хозяйства регионального значения  
«ВЛ 35 кВ Нурлат – Мамыково»

Обзорная схема границ объекта



Масштаб 1 : 25 000

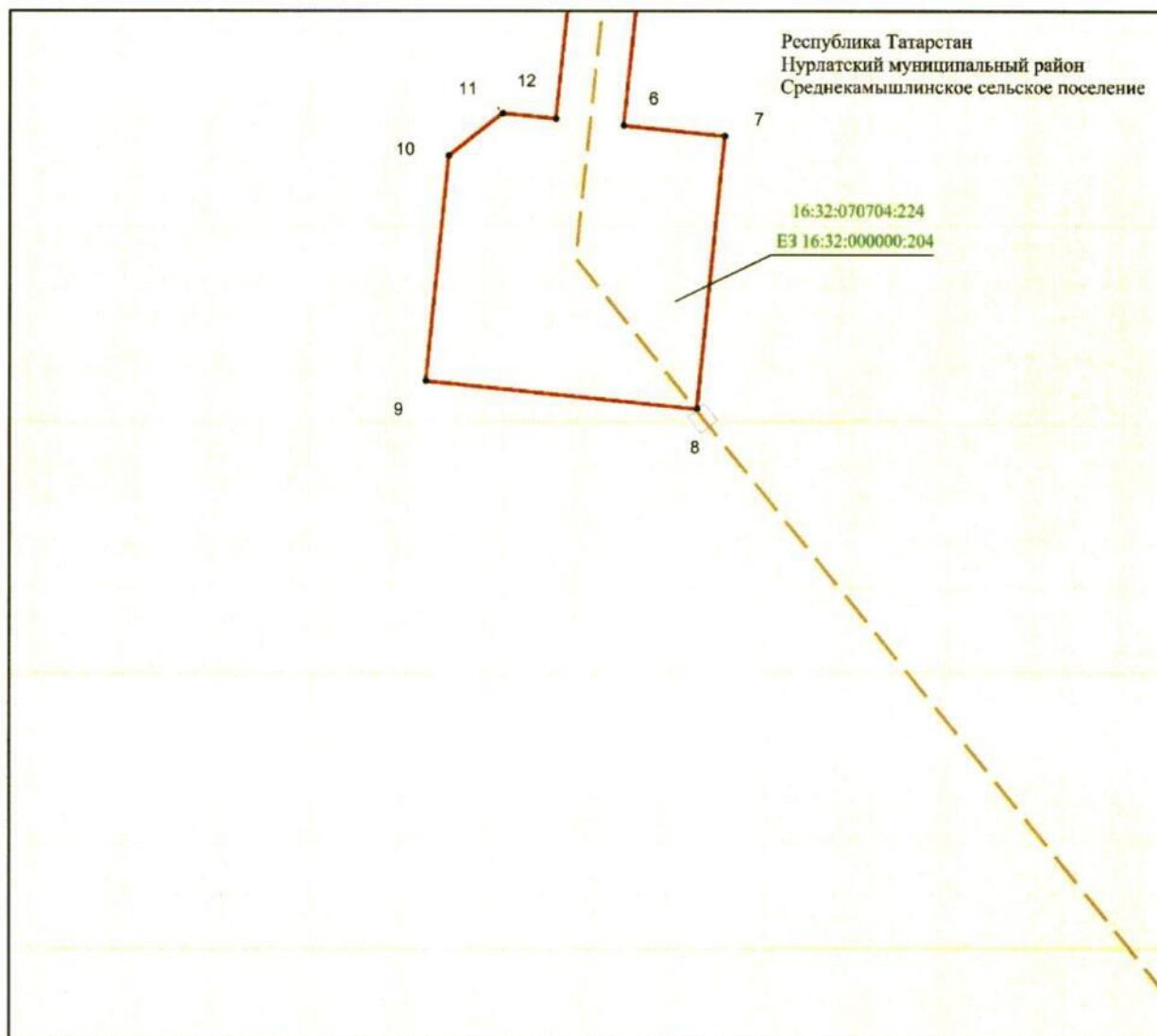
Используемые условные знаки и обозначения:

- - - - - — проектное местоположение инженерного сооружения (ось ВЛ 35 кВ)
- — граница сельского поселения.

## Раздел 4

Схема расположения границ публичного сервитута  
в целях размещения объекта электросетевого хозяйства регионального значения  
«ВЛ 35 кВ Нурлат – Мамыково»

Лист 1



Масштаб 1 : 1000

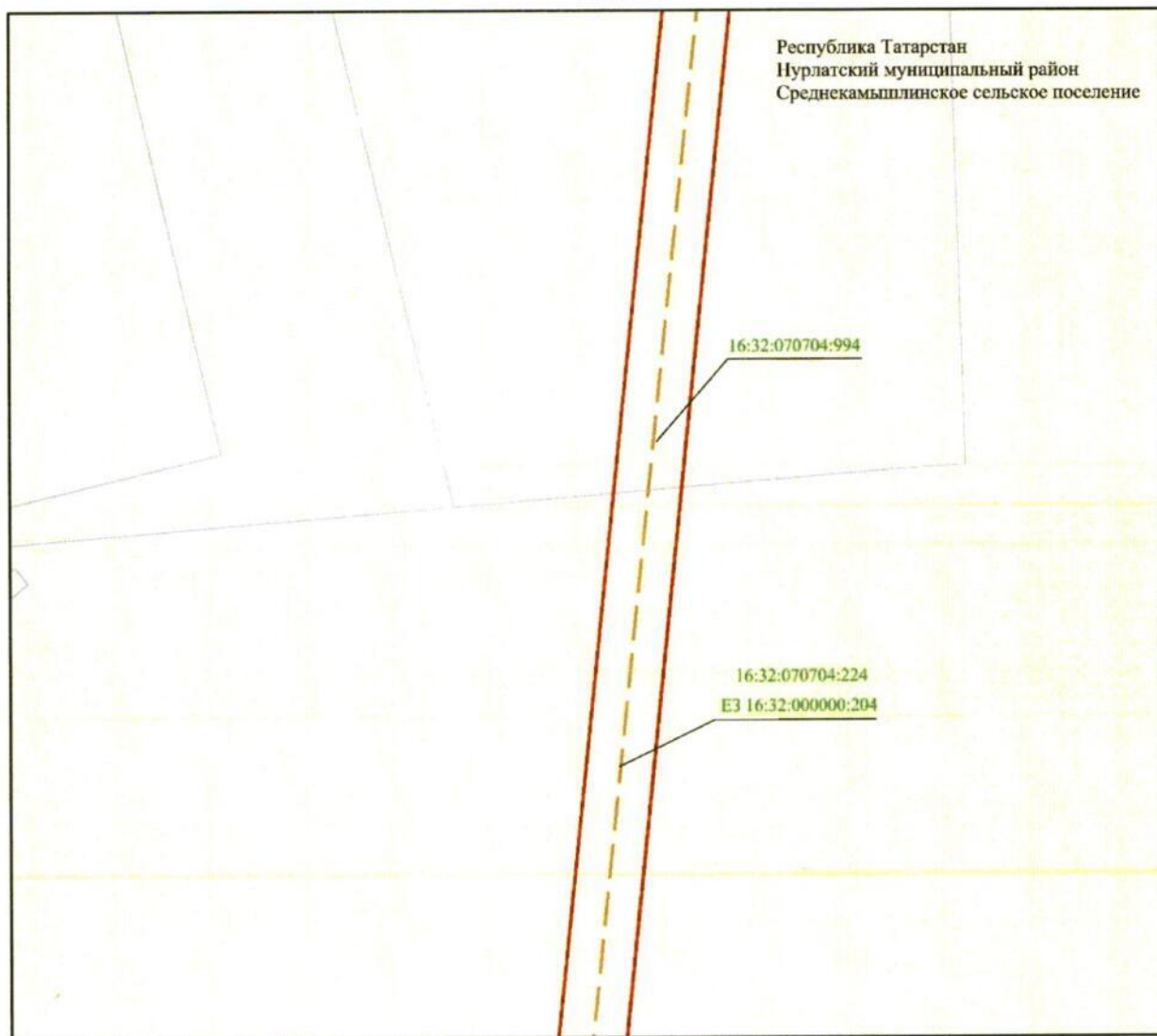
Используемые условные знаки и обозначения:

- 1 – обозначение характерной точки границ объекта
- (красная линия) – граница объекта
- (пунктирная линия) – проектное местоположение инженерного сооружения (ось ВЛ 35 кВ)
- (желтый) – граница земельного участка

16:32:080704:142 – кадастровый номер земельного участка.

Схема расположения границ публичного сервитута  
в целях размещения объекта электросетевого хозяйства регионального значения  
«ВЛ 35 кВ Нурлат – Мамыково»

Лист 2



Масштаб 1 : 1000

Используемые условные знаки и обозначения:

- 1 – обозначение характерной точки границ объекта
- — — — — граница объекта
- — — — — проектное местоположение инженерного сооружения (ось ВЛ 35 кВ)
- — — — — граница земельного участка


16:32:080704:142

– кадастровый номер земельного участка.

## Раздел 4

Схема расположения границ публичного сервитута  
в целях размещения объекта электросетевого хозяйства регионального значения  
«ВЛ 35 кВ Нурлат – Мамыково»

Лист 3



Масштаб 1 : 1000

Используемые условные знаки и обозначения:

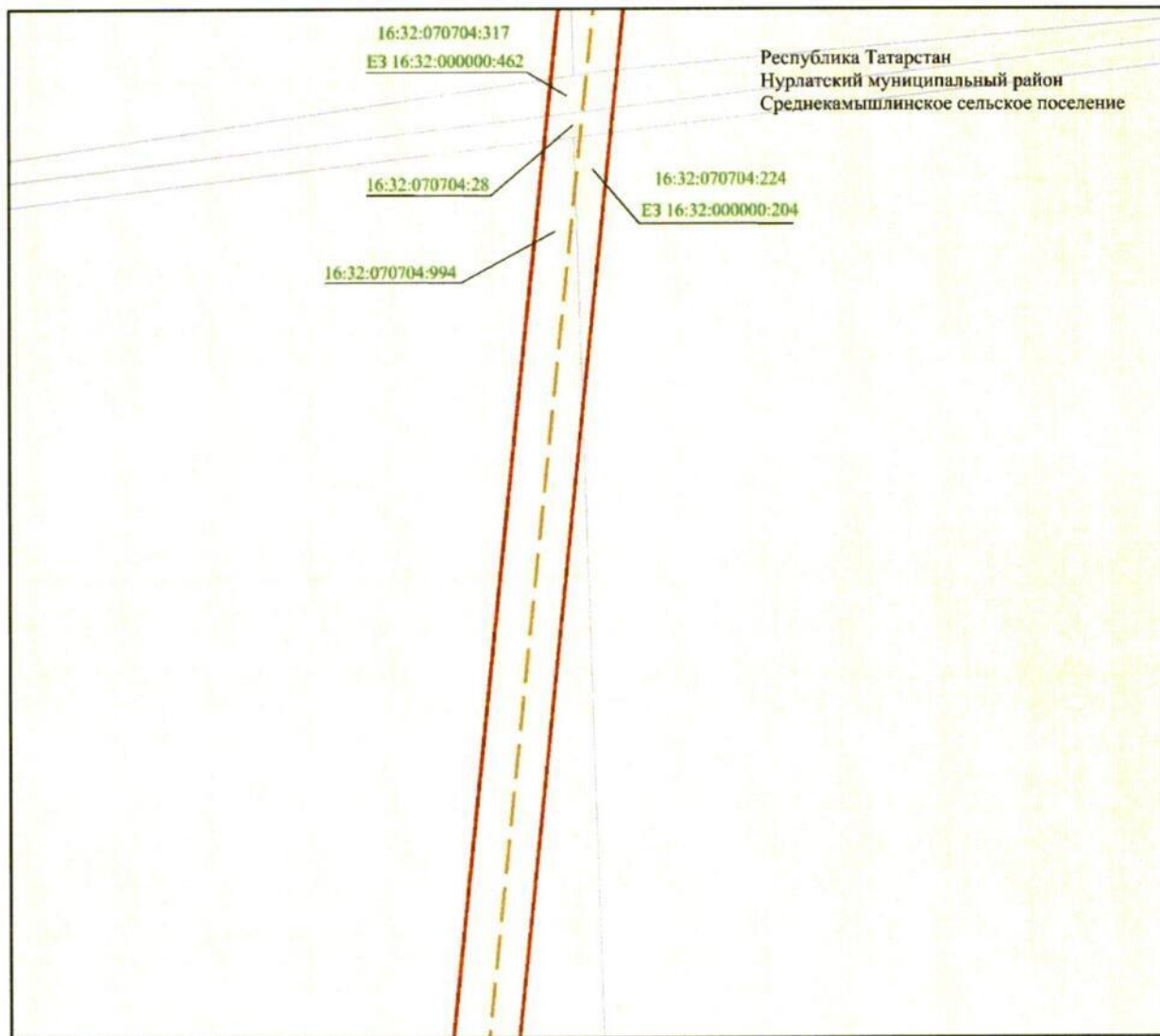
- 1 – обозначение характерной точки границ объекта
- — — — — граница объекта
- — — — — проектное местоположение инженерного сооружения (ось ВЛ 35 кВ)
- граница земельного участка

16:32:080704:142 – кадастровый номер земельного участка.

## Раздел 4

Схема расположения границ публичного сервитута  
в целях размещения объекта электросетевого хозяйства регионального значения  
«ВЛ 35 кВ Нурлат – Мамыково»

Лист 4



Масштаб 1 : 1000

Используемые условные знаки и обозначения:

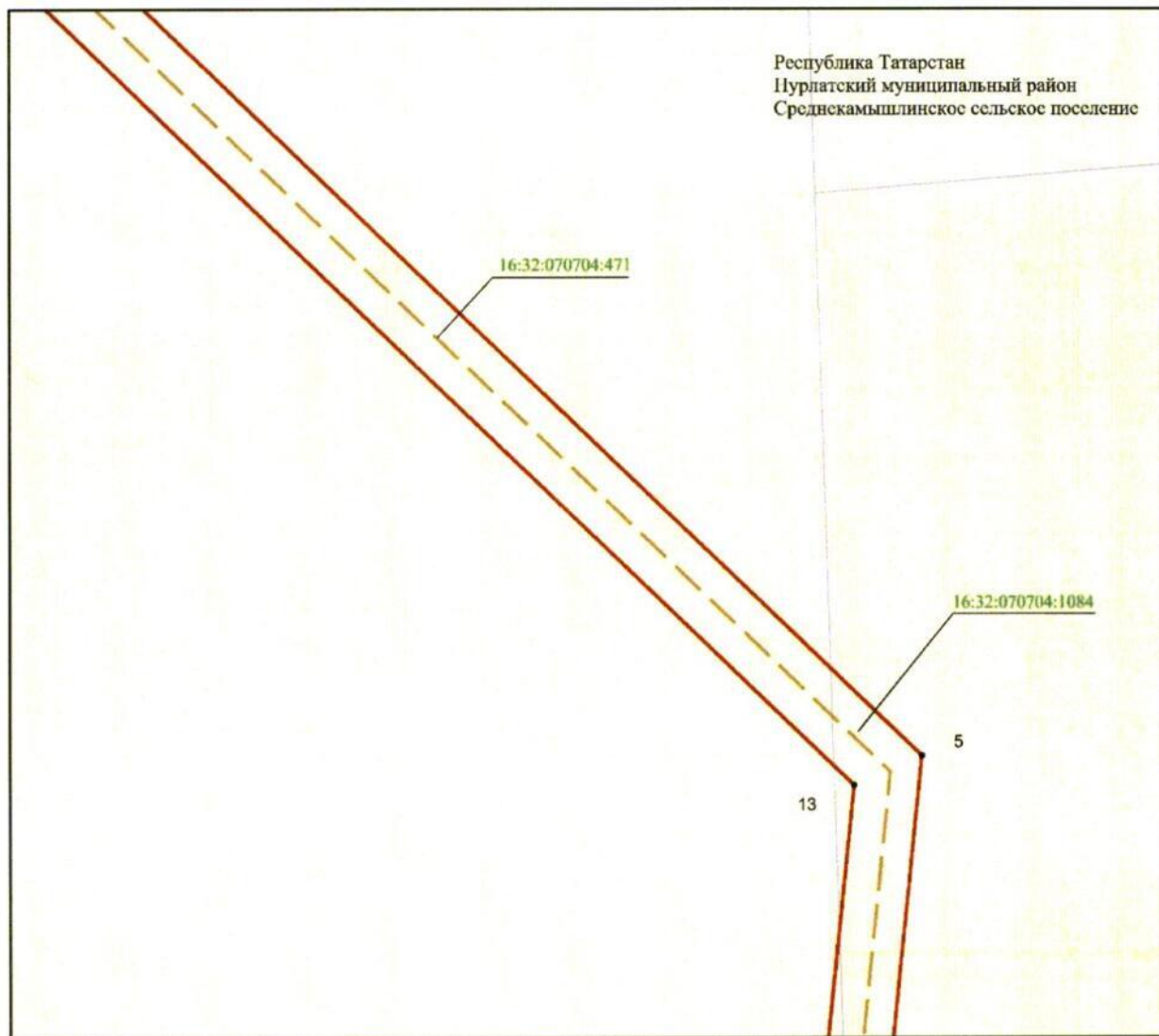
- 1 – обозначение характерной точки границ объекта
- — — — — граница объекта
- — — — — проектное местоположение инженерного сооружения (ось ВЛ 35 кВ)
- — граница земельного участка

16:32:080704:142 – кадастровый номер земельного участка.

## Раздел 4

Схема расположения границ публичного сервитута  
в целях размещения объекта электросетевого хозяйства регионального значения  
«ВЛ 35 кВ Нурлат – Мамыково»

Лист 5



Масштаб 1 : 1000

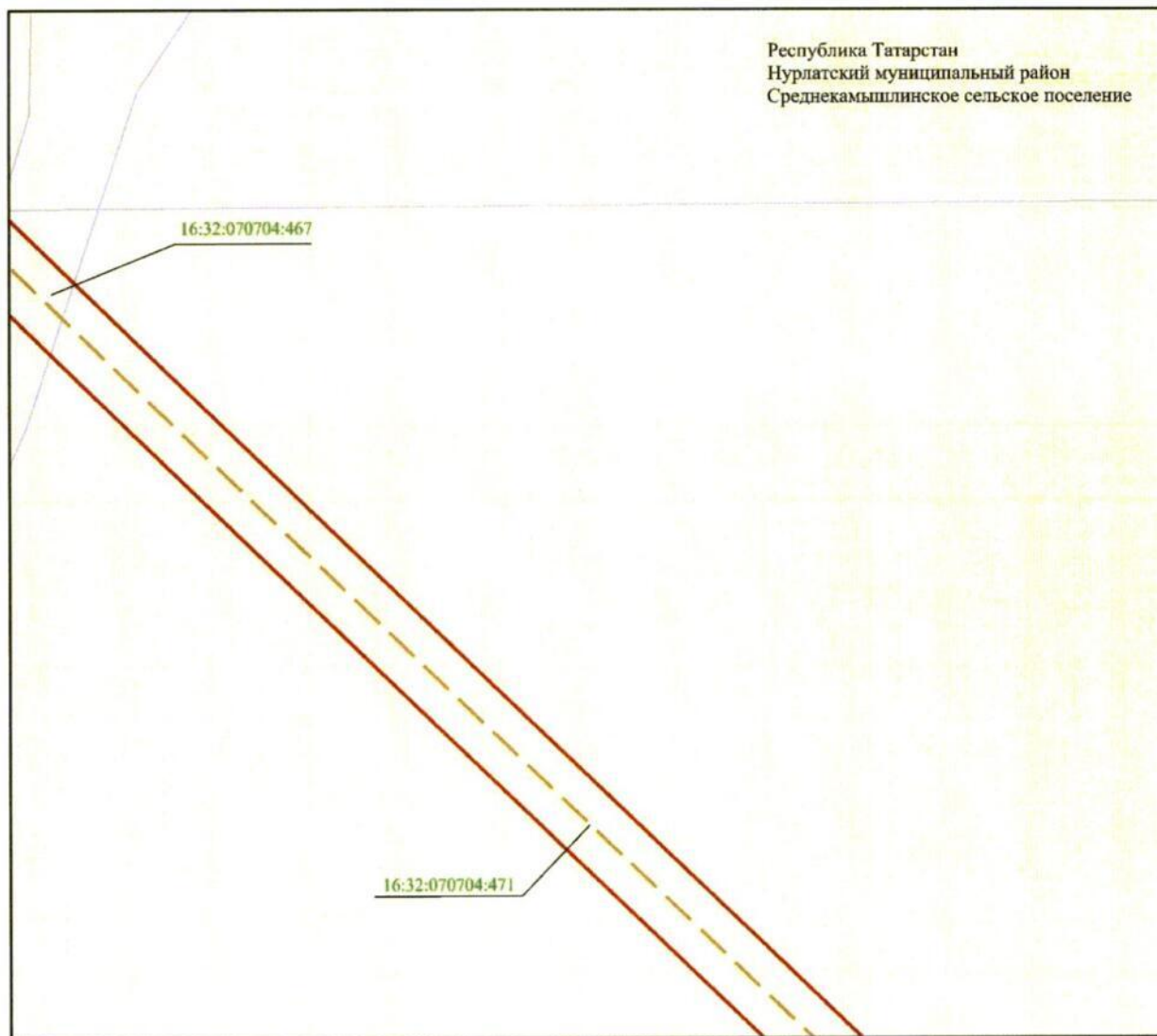
Используемые условные знаки и обозначения:

- 1 – обозначение характерной точки границ объекта
- — — — — граница объекта
- — — — — проектное местоположение инженерного сооружения (ось ВЛ 35 кВ)
- — граница земельного участка

16:32:080704:142 – кадастровый номер земельного участка.

Схема расположения границ публичного сервитута  
в целях размещения объекта электросетевого хозяйства регионального значения  
«ВЛ 35 кВ Нурлат – Мамыково»

Лист 6



Масштаб 1 : 1000

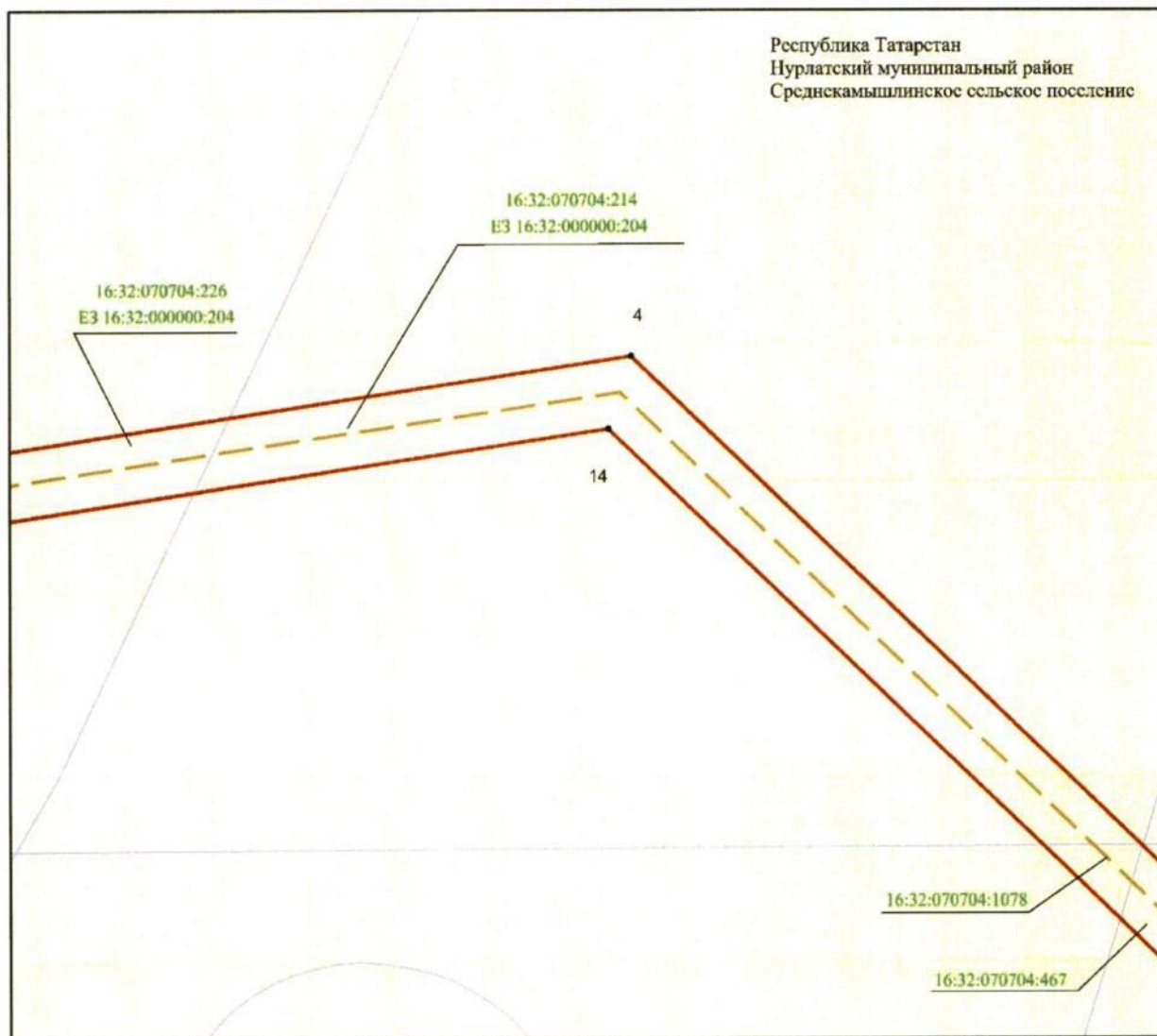
Используемые условные знаки и обозначения:

- 1 – обозначение характерной точки границ объекта
- — — — — граница объекта
- — — — — проектное местоположение инженерного сооружения (ось ВЛ 35 кВ)
- — граница земельного участка

16:32:080704:142 – кадастровый номер земельного участка.

Схема расположения границ публичного сервитута  
в целях размещения объекта электросетевого хозяйства регионального значения  
«ВЛ 35 кВ Нурлат – Мамыково»

Лист 7



Масштаб 1 : 1000

Используемые условные знаки и обозначения:

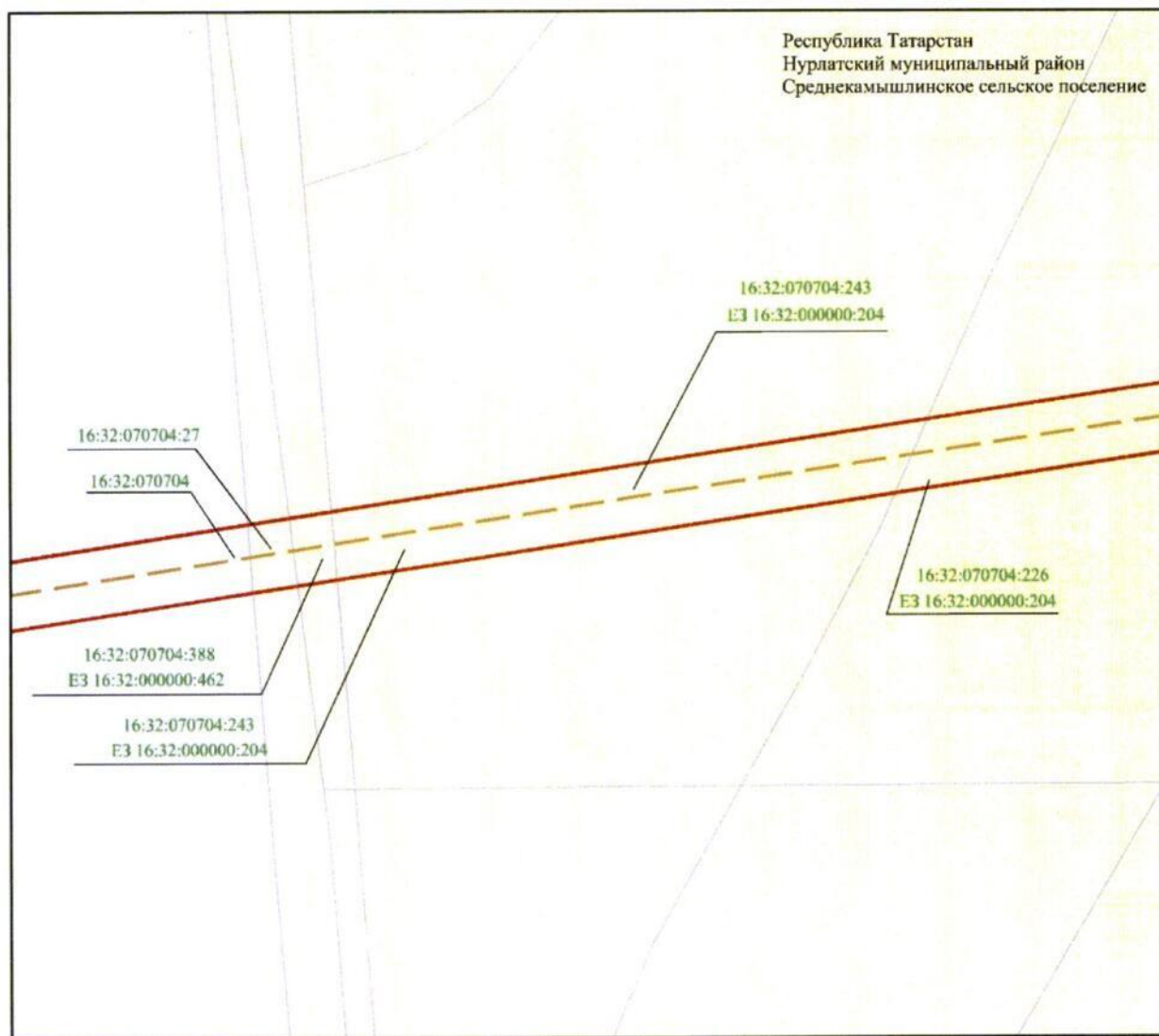
- 1 – обозначение характерной точки границ объекта
- граница объекта
- — — — — проектное местоположение инженерного сооружения (ось ВЛ 35 кВ)
- — граница земельного участка

16:32:080704:142 – кадастровый номер земельного участка.



Схема расположения границ публичного сервитута  
в целях размещения объекта электросетевого хозяйства регионального значения  
«ВЛ 35 кВ Нурлат – Мамыково»

Лист 8



Масштаб 1 : 1000

Используемые условные знаки и обозначения:

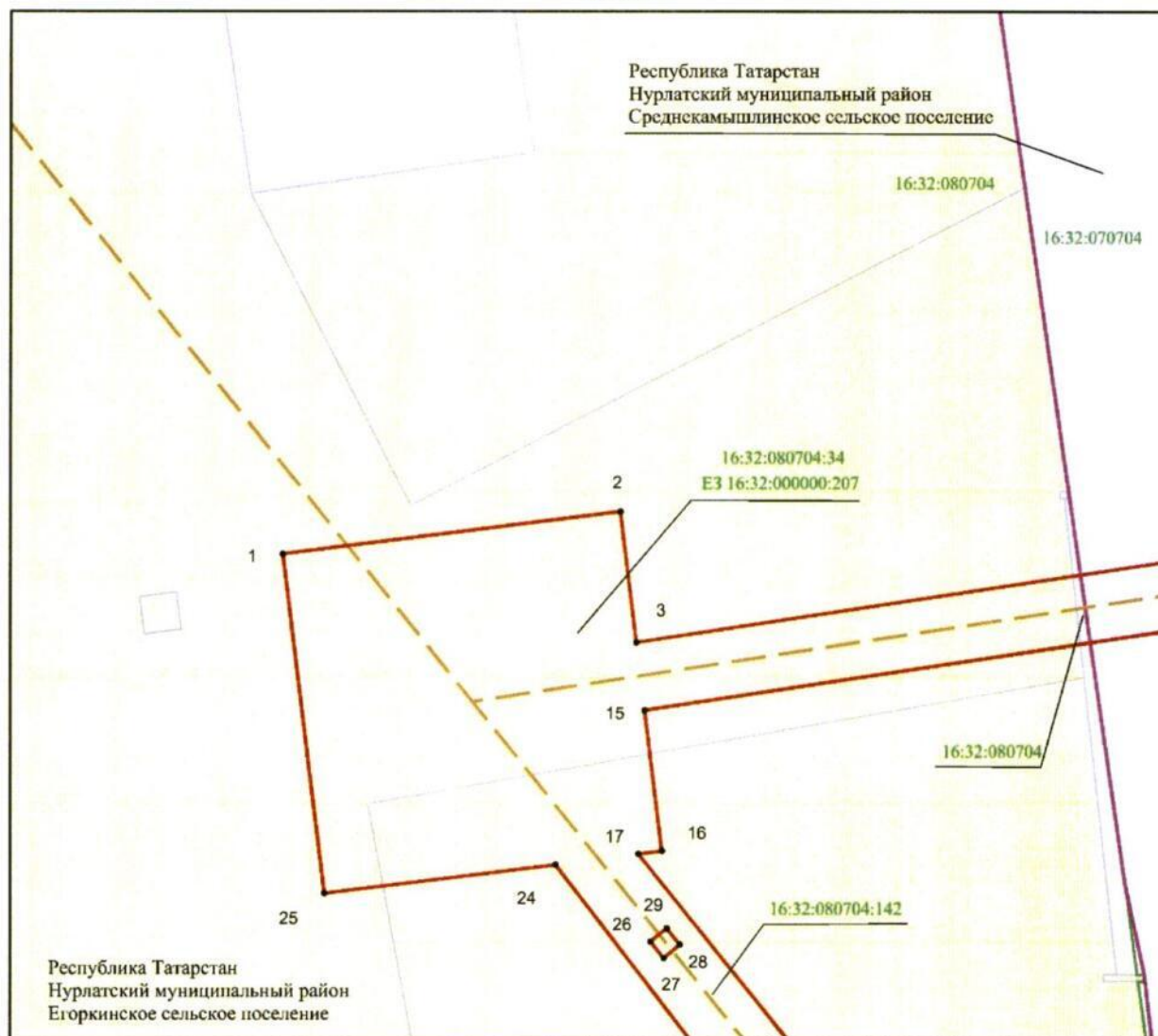
- 1 – обозначение характерной точки границ объекта
- — граница объекта
- — — — — проектное местоположение инженерного сооружения (ось ВЛ 35 кВ)
- — граница земельного участка

16:32:080704 – номер кадастрового квартала

16:32:080704:142 – кадастровый номер земельного участка.

Схема расположения границ публичного сервитута  
в целях размещения объекта электросетевого хозяйства регионального значения  
«ВЛ 35 кВ Нурлат – Мамыково»

Лист 9



Масштаб 1 : 1000

Используемые условные знаки и обозначения:

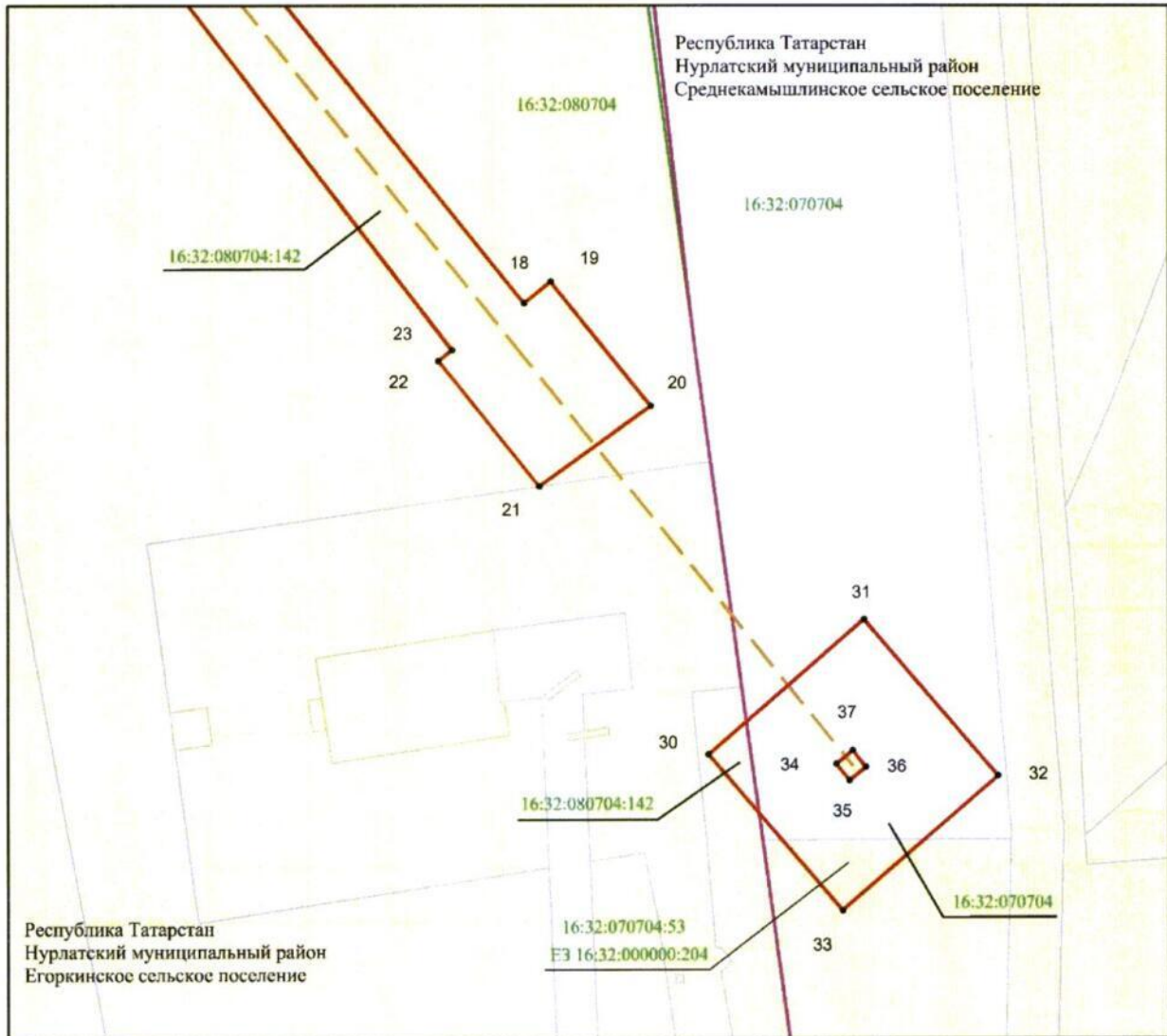
- 1 – обозначение характерной точки границ объекта
- (solid red line) – граница объекта
- (dashed orange line) – проектное местоположение инженерного сооружения (ось ВЛ 35 кВ)
- (purple line) – граница сельского поселения
- (green line) – граница кадастрового квартала
- (yellow shaded area) – граница земельного участка

16:32:080704 – номер кадастрового квартала

16:32:080704:142 – кадастровый номер земельного участка.

Схема расположения границ публичного сервитута  
в целях размещения объекта электросетевого хозяйства регионального значения  
«ВЛ 35 кВ Нурлат – Мамыково»

Лист 10



Масштаб 1 : 1000

Используемые условные знаки и обозначения:

- 1 – обозначение характерной точки границ объекта
- — граница объекта
- — — — — проектное местоположение инженерного сооружения (ось ВЛ 35 кВ)
- — — — — граница сельского поселения
- — — — — граница кадастрового квартала
- — — — — граница земельного участка

16:32:080704 – номер кадастрового квартала

16:32:080704:142 – кадастровый номер земельного участка.