



**ПОСТАНОВЛЕНИЕ**

22.12.2021

г.Казань

**КАРАР**

№ 1265

Об установлении публичного сервитута в интересах Акционерного общества «Газстройпром» в целях размещения (реконструкции с дальнейшей эксплуатацией) линейного объекта регионального значения системы газоснабжения «Газопровод высокого давления к н.п.Воскресенский»

В соответствии с главой V<sup>7</sup> Земельного кодекса Российской Федерации, статьей 3<sup>6</sup> Федерального закона от 25 октября 2001 года № 137-ФЗ «О введении в действие Земельного кодекса Российской Федерации», постановлением Правительства Российской Федерации от 20 ноября 2000 г. № 878 «Об утверждении Правил охраны газораспределительных сетей», Схемой территориального планирования Республики Татарстан, утвержденной постановлением Кабинета Министров Республики Татарстан от 21.02.2011 № 134 «Об утверждении Схемы территориального планирования Республики Татарстан», в целях размещения (реконструкции с дальнейшей эксплуатацией) линейного объекта регионального значения системы газоснабжения: «Газопровод высокого давления к н.п.Воскресенский» Кабинет Министров Республики Татарстан ПОСТАНОВЛЯЕТ:

1. Установить публичный сервитут в целях размещения (реконструкции с дальнейшей эксплуатацией) линейного объекта регионального значения системы газоснабжения «Газопровод высокого давления к н.п.Воскресенский» на 10 лет в интересах Акционерного общества «Газстройпром» (далее – публичный сервитут) (ИНН 7842155505, ОГРН 1187847178705) в отношении земельных участков согласно приложению (далее – земельные участки).

2. Утвердить прилагаемое графическое описание местоположения границ публичного сервитута в целях размещения (реконструкции с дальнейшей эксплуатацией) линейного объекта регионального значения системы газоснабжения «Газопровод высокого давления к н.п.Воскресенский».

3. Установить, что:

порядок расчета и внесения платы за публичный сервитут осуществляется в соответствии со статьей 39<sup>46</sup> Земельного кодекса Российской Федерации;

срок, в течение которого использование земельных участков в соответствии с их разрешенным использованием будет невозможно или существенно затруднено, соответствует сроку публичного сервитута.

4. Министерству земельных и имущественных отношений Республики Татарстан в установленном законодательством порядке в течение пяти рабочих дней со дня принятия настоящего постановления обеспечить:

размещение настоящего постановления на официальном сайте Министерства земельных и имущественных отношений Республики Татарстан в информационно-телекоммуникационной сети «Интернет»;

направление настоящего постановления в Кайбицкий муниципальный район Республики Татарстан для официального опубликования в порядке, установленном для официального опубликования муниципальных правовых актов;

направление копий настоящего постановления Акционерному обществу «Газстройпром», филиалу федерального государственного бюджетного учреждения «Федеральная кадастровая палата Федеральной службы государственной регистрации, кадастра и картографии» по Республике Татарстан, правообладателю земельных участков.

5. Предложить Акционерному обществу «Газстройпром»:

заключить с правообладателем земельных участков соглашения об осуществлении публичного сервитута;

обратиться в Министерство земельных и имущественных отношений Республики Татарстан с заявлением об утверждении границ охранной зоны газораспределительных сетей и сведений о границах охранной зоны газораспределительных сетей в соответствии с постановлением Правительства Российской Федерации от 20 ноября 2000 г. № 878 «Об утверждении Правил охраны газораспределительных сетей»;

осуществлять плановые (регламентные) работы, для обеспечения которых установлен публичный сервитут, по техническому обслуживанию объекта газоснабжения, указанного в пункте 1 настоящего постановления, один раз в год;

привести земельные участки в состояние, пригодное для использования в соответствии с их видом разрешенного использования;

снести инженерное сооружение, размещенное на основании публичного сервитута, в сроки, установленные статьей 39<sup>50</sup> Земельного кодекса Российской Федерации, после завершения деятельности, для обеспечения которой установлен публичный сервитут.

6. Контроль за исполнением настоящего постановления возложить на Министерство земельных и имущественных отношений Республики Татарстан.

Премьер-министр  
Республики Татарстан



А.В.Песошин

Приложение  
к постановлению  
Кабинета Министров  
Республики Татарстан  
от 22.12.2021 №1265

Перечень  
земельных участков, в отношении которых устанавливается публичный сервитут в целях размещения  
(реконструкции с дальнейшей эксплуатацией) линейного объекта регионального значения системы газоснабжения  
«Газопровод высокого давления к н.п.Воскресенский»

№ п/п	Кадастровый номер земельного участка	Кадастровый номер единого землепользования	Правообладатель земельного участка	Вид права	Местонахождение земельного участка согласно сведениям из Единого государственного реестра недвижимости	Площадь, на которую устанавливается публичный сервитут, кв.метров
1.	16:21:040604:6	16:21:000000:7	Общество с ограниченной ответственностью «Ярдэм»	Собственность	Республика Татарстан, Кайбицкий муниципальный район	10 717
	16:21:040604:13					
	16:21:040604:11					
Итого						10 717

Утверждено  
постановлением  
Кабинета Министров  
Республики Татарстан  
от 22.12.2021 № 1265

Графическое описание местоположения границ публичного сервитута  
в целях размещения (реконструкции с дальнейшей эксплуатацией) линейного  
объекта регионального значения системы газоснабжения «Газопровод высокого  
давления к н.п.Воскресенский»

Раздел 1

Сведения об объекте		
№ п/п	Характеристики объекта	Описание характеристик
1	Местоположение объекта	Республика Татарстан, Кайбицкий муниципальный район, Ульяновское сельское поселение
2	Площадь объекта +/- величина погрешности определения площади (P +/- Дельта P)	10 717 кв.м +/- 36 кв.м
3	Иные характеристики объекта	Кадастровые номера земельных участков, в отношении которых установлен публичный сервитут: 16:21:040604:6 (16:21:000000:7), 16:21:040604:13 (16:21:000000:7), 16:21:040604:11 (16:21:000000:7)

## Раздел 2

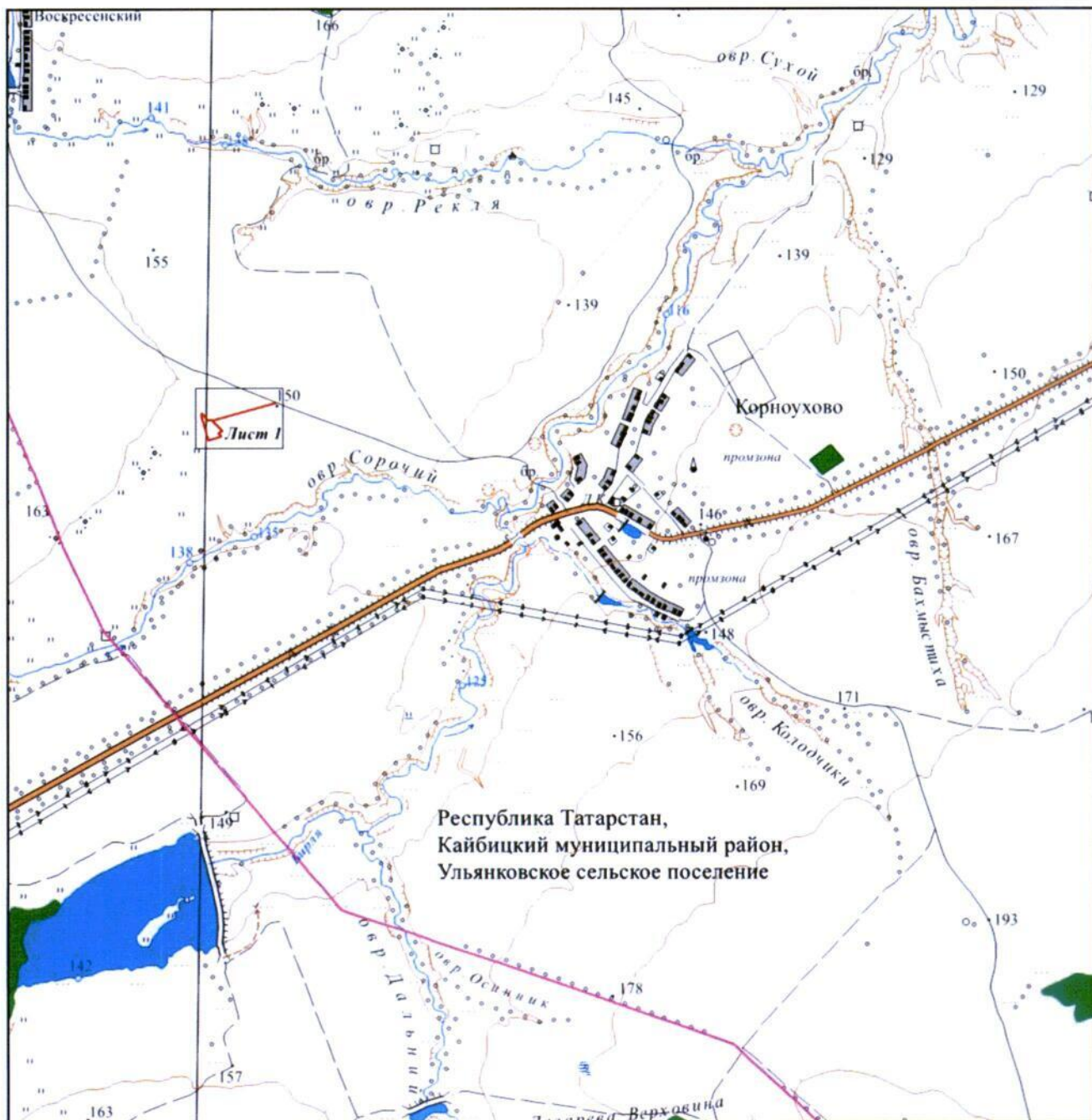
Сведения о местоположении границ объекта					
1. Система координат: МСК-16					
2. Сведения о характерных точках границ объекта					
Обозначение характерных точек границ	Координаты, м		Метод определения координат характерной точки	Средняя квадратическая погрешность положения характерной точки (Mt), м	Описание обозначения точки на местности (при наличии)
	X	Y			
1	2	3	4	5	6
-	-	-	-	-	-
3. Сведения о характерных точках части (частей) границы объекта					
Обозначение характерных точек части границы	Координаты, м		Метод определения координат характерной точки	Средняя квадратическая погрешность положения характерной точки (Mt), м	Описание обозначения точки на местности (при наличии)
	X	Y			
1	2	3	4	5	6
Часть №1					
1	431511.49	1234472.78	Аналитический метод	0.1	-
2	431521.18	1234484.23	Аналитический метод	0.1	-
3	431486.30	1234513.77	Аналитический метод	0.1	-
4	431479.16	1234519.84	Аналитический метод	0.1	-
5	431509.10	1234631.27	Аналитический метод	0.1	-
6	431543.87	1234760.70	Аналитический метод	0.1	-
7	431537.92	1234777.04	Аналитический метод	0.1	-
8	431498.53	1234630.46	Аналитический метод	0.1	-
9	431486.19	1234584.53	Аналитический метод	0.1	-
10	431437.88	1234597.44	Аналитический метод	0.1	-
11	431428.60	1234562.73	Аналитический метод	0.1	-
12	431421.84	1234568.43	Аналитический метод	0.1	-
13	431400.70	1234586.25	Аналитический метод	0.1	-
14	431391.00	1234574.79	Аналитический метод	0.1	-
15	431402.36	1234565.18	Аналитический метод	0.1	-
16	431388.40	1234514.88	Аналитический метод	0.1	-
17	431405.35	1234510.18	Аналитический метод	0.1	-
18	431479.34	1234489.63	Аналитический метод	0.1	-
19	431497.56	1234484.57	Аналитический метод	0.1	-
1	431511.49	1234472.78	Аналитический метод	0.1	-
Часть №2					
20	431547.68	1234768.28	Аналитический метод	0.1	-
21	431558.95	1234785.19	Аналитический метод	0.1	-
22	431543.80	1234824.82	Аналитический метод	0.1	-
23	431544.72	1234802.36	Аналитический метод	0.1	-
24	431540.71	1234787.43	Аналитический метод	0.1	-
20	431547.68	1234768.28	Аналитический метод	0.1	-



## Раздел 4



Схема расположения границ публичного сервитута в целях реконструкции инженерного сооружения «Газопровод высокого давления к н.п. Воскресенский»

Обзорная схема границ объекта



Масштаб 1: 25 000

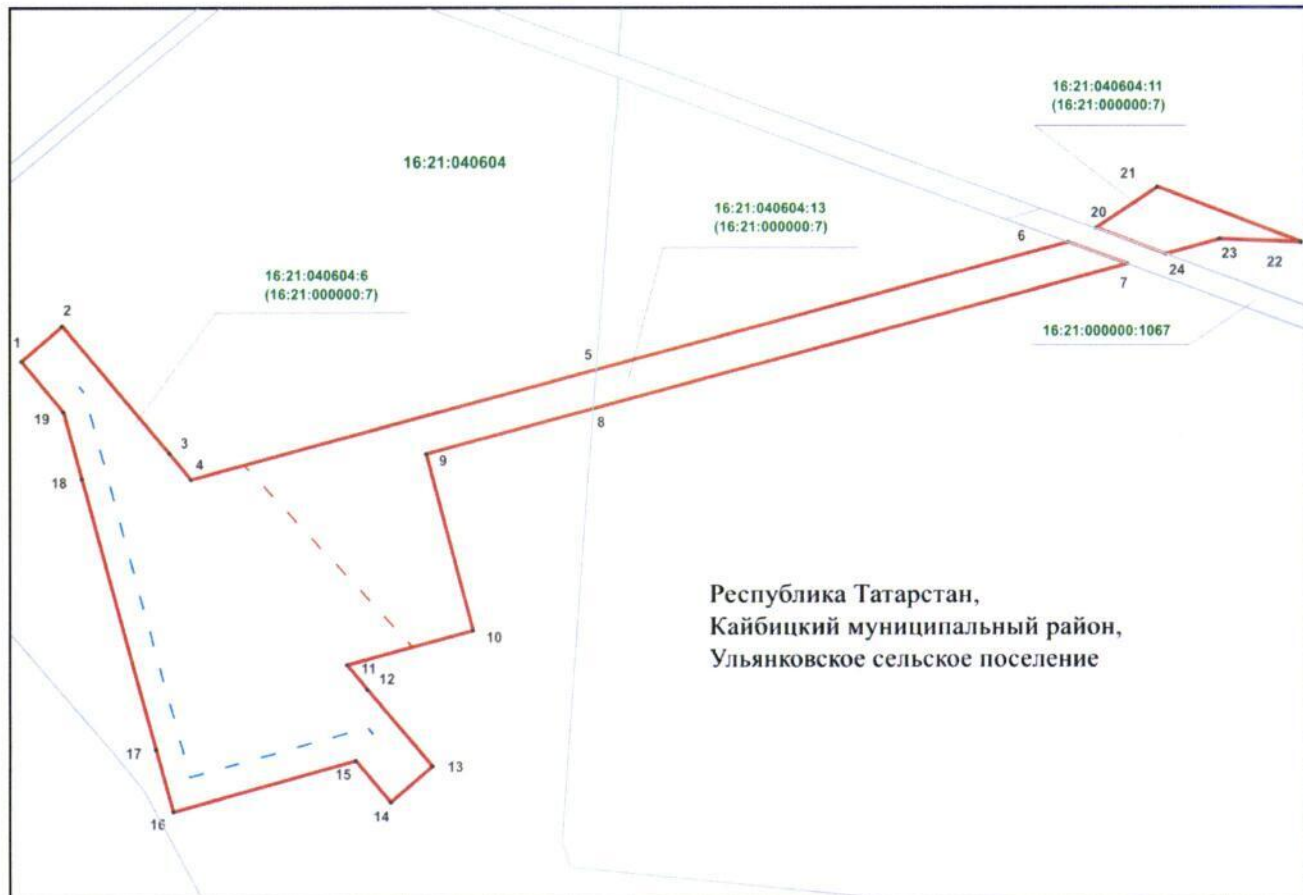
Используемые условные знаки и обозначения

-  — граница объекта
-  — граница сельского поселения.

## Раздел 4

Схема расположения границ публичного сервитута  
в целях размещения (реконструкции с дальнейшей эксплуатацией)  
линейного объекта регионального значения системы газоснабжения «Газопровод  
высокого давления к н.п.Воскресенский»

Лист 1



Масштаб 1: 2 000

Используемые условные знаки и обозначения

- 1 – обозначение характерной точки границ объекта
- (solid red line) – граница объекта
- - - (blue dashed line) – проектное местоположение инженерного сооружения (ось газопровода)
- - - (orange dashed line) – местоположение демонтируемого сооружения (ось демонтируемого газопровода)
- (green line) – граница кадастрового квартала
- (grey line) – граница земельных участков по сведениям Единого государственного реестра недвижимости
- 16:21:040604 – номер кадастрового квартала
- 16:21:040604:13 – кадастровый номер земельного участка.