



ПОСТАНОВЛЕНИЕ

КАРАР

13.12.2021

г.Казань

№ 1219

Об установлении публичного сервитута в интересах Акционерного общества «Сетевая компания» в целях размещения объекта электросетевого хозяйства регионального значения «ВЛ 35 кВ Кайбицы – Подберезье»

В соответствии с главой V⁷ Земельного кодекса Российской Федерации, статьей 3⁶ Федерального закона от 25 октября 2001 года № 137-ФЗ «О введении в действие Земельного кодекса Российской Федерации», постановлением Правительства Российской Федерации от 24 февраля 2009 г. № 160 «О порядке установления охранных зон объектов электросетевого хозяйства и особых условий использования земельных участков, расположенных в границах таких зон», Схемой территориального планирования Республики Татарстан, утвержденной постановлением Кабинета Министров Республики Татарстан от 21.02.2011 № 134 «Об утверждении Схемы территориального планирования Республики Татарстан», в целях размещения объекта электросетевого хозяйства регионального значения «ВЛ 35 кВ Кайбицы – Подберезье» Кабинет Министров Республики Татарстан ПОСТАНОВЛЯЕТ:

1. Установить публичный сервитут в целях размещения объекта электросетевого хозяйства регионального значения «ВЛ 35 кВ Кайбицы – Подберезье» на 49 лет в интересах Акционерного общества «Сетевая компания» (далее – публичный сервитут) (ИНН 1655049111, ОГРН 1021602830930) в отношении земельных участков согласно приложению (далее – земельные участки).

2. Утвердить прилагаемое графическое описание местоположения границ публичного сервитута в целях размещения объекта электросетевого хозяйства регионального значения «ВЛ 35 кВ Кайбицы – Подберезье».

3. Установить, что:

порядок расчета и внесения платы за публичный сервитут осуществляется в соответствии со статьей 39⁴⁶ Земельного кодекса Российской Федерации;

срок, в течение которого использование земельных участков в соответствии с их разрешенным использованием будет невозможно или существенно затруднено, соответствует сроку публичного сервитута.

4. Министерству земельных и имущественных отношений Республики Татарстан в установленном законодательством порядке в течение пяти рабочих дней со дня принятия настоящего постановления обеспечить:

размещение настоящего постановления на официальном сайте Министерства земельных и имущественных отношений Республики Татарстан в информационно-телекоммуникационной сети «Интернет»;

направление настоящего постановления в Кайбицкий муниципальный район Республики Татарстан для официального опубликования в порядке, установленном для официального опубликования муниципальных правовых актов;

направление копий настоящего постановления Акционерному обществу «Сетевая компания», филиалу федерального государственного бюджетного учреждения «Федеральная кадастровая палата Федеральной службы государственной регистрации, кадастра и картографии» по Республике Татарстан, правообладателям земельных участков.

5. Предложить Акционерному обществу «Сетевая компания»:

заключить с правообладателями земельных участков соглашения об осуществлении публичного сервитута;

обратиться в федеральный орган исполнительной власти, осуществляющий федеральный государственный энергетический надзор, с заявлением о согласовании границ охранной зоны в отношении объекта, указанного в пункте 1 настоящего постановления, в соответствии с постановлением Правительства Российской Федерации от 24 февраля 2009 г. № 160 «О порядке установления охранных зон объектов электросетевого хозяйства и особых условий использования земельных участков, расположенных в границах таких зон»;

осуществлять плановые (регламентные) работы, для обеспечения которых установлен публичный сервитут, по техническому обслуживанию объекта электросетевого хозяйства один раз в год;

привести земельные участки в состояние, пригодное для использования в соответствии с их видом разрешенного использования;

снести инженерное сооружение, размещенное на основании публичного сервитута, в сроки, установленные статьей 39⁵⁰ Земельного кодекса Российской Федерации, после завершения деятельности, для обеспечения которой установлен публичный сервитут.

6. Контроль за исполнением настоящего постановления возложить на Министерство земельных и имущественных отношений Республики Татарстан.

Премьер-министр
Республики Татарстан



А.В.Песошин

Приложение
к постановлению
Кабинета Министров
Республики Татарстан
от 13.12. 2021 №1219

Перечень
земельных участков, в отношении которых устанавливается публичный сервитут
в целях размещения объекта электросетевого хозяйства регионального значения
«ВЛ 35 кВ Кайбицы – Подберезье»

| № п/п | Кадастровый номер земельного участка | Кадастровый номер единого земельного пользования | Правообладатель земельного участка | Вид права | Местонахождение земельного участка согласно сведениям из Единого государственного реестра недвижимости | Площадь, на которую устанавливается публичный сервитут, кв.метров |
|-------|--------------------------------------|--|---|-----------------------|--|---|
| 1 | 2 | 3 | 4 | 5 | 6 | 7 |
| 1. | 16:21:040611:20 | 16:21:000000:159 | Граждане | Долевая собственность | Республика Татарстан, Кайбицкий муниципальный район, на землях АКХ «Ульянково» | 2 870 |
| | | | Общество с ограниченной ответственностью «Золотая Нива» | Аренда | | |
| 2. | 16:21:040611:154 | 16:21:000000:74 | - | - | Республика Татарстан, Кайбицкий муниципальный район, Ульяновское сельское поселение | 176 |

| 1 | 2 | 3 | 4 | 5 | 6 | 7 |
|----|------------------|------------------|---|-----------------------|---|-------|
| 3. | 16:21:040611:145 | 16:21:000000:112 | Общество с ограниченной ответственностью «Ярдэм» | Собственность | Республика Татарстан, Кайбицкий муниципальный район, в границах АСКХ «Урожай» | 9 |
| | 16:21:040606:58 | | | | | 115 |
| | 16:21:040606:57 | | | | | 56 |
| 4. | 16:21:040611:14 | 16:21:000000:13 | Граждане | Долевая собственность | Республика Татарстан, Кайбицкий муниципальный район | 1 616 |
| | 16:21:040606:25 | | Товарищество на вере «Хамидуллин и компания «Агрофирма «Нива» | Аренда | | 55 |
| | 16:21:040606:11 | | | | | 469 |
| 5. | 16:21:040601:103 | - | - | - | Республика Татарстан, Кайбицкий муниципальный район, земли АККХ «Ульянково» | 23 |
| 6. | 16:21:040601:108 | - | Республика Татарстан | Собственность | Республика Татарстан, Кайбицкий муниципальный район, Федоровское сельское поселение | 16 |
| 7. | 16:21:040601:12 | 16:21:000000:7 | Общество с ограниченной ответственностью «Ярдэм» | Собственность | Республика Татарстан, Кайбицкий муниципальный район | 593 |

| 1 | 2 | 3 | 4 | 5 | 6 | 7 |
|-----|------------------|------------------|--|-------------------------------------|---|-------|
| 8. | 16:21:000000:660 | - | Республика Татарстан | Собственность | Республика Татарстан, Кайбицкий муниципальный район, Ульяновское сельское поселение, автомобильная дорога «Большие Кайбицы – Камылово» – Надеждино» | 38 |
| | | | Государственное казенное учреждение «Главное управление содержания и развития дорожно-транспортного комплекса Татарстана при Министерстве транспорта и дорожного хозяйства Республики Татарстан» | Постоянное (бессрочное) пользование | | |
| 9. | 16:21:010606:67 | - | Граждане | Долевая собственность | Республика Татарстан, Кайбицкий муниципальный район | 3 506 |
| 10. | 16:21:010614:18 | 16:21:000000:226 | Акционерное общество «Сетевая компания» | Собственность | Республика Татарстан, Кайбицкий муниципальный район | 4 |
| | 16:21:010607:4 | | | | | 5 |
| | 16:21:010607:3 | | | | | 9,52 |
| | 16:21:010606:18 | | | | | 5 |
| | 16:21:040611:45 | | | | | 2 |
| | 16:21:010611:5 | | | | | 2 |
| 11. | 16:21:010607:26 | 16:21:000000:232 | - | - | Республика Татарстан, Кайбицкий муниципальный район, АКХ «Правда» | 416 |
| | 16:21:010611:65 | | | | | 710 |
| | 16:21:010614:41 | | | | | 579 |
| 12. | 16:21:010607:22 | 16:21:000000:108 | Граждане | Долевая собственность | Республика Татарстан, Кайбицкий муниципальный район | 3 573 |

| 1 | 2 | 3 | 4 | 5 | 6 | 7 |
|-------|-----------------|------------------|----------------------|-----------------------|---|--------|
| 13. | 16:21:010607:38 | - | - | - | Республика Татарстан, Кайбицкий муниципальный район | 167 |
| 14. | 16:21:010607:42 | - | Республика Татарстан | Собственность | Республика Татарстан, Кайбицкий муниципальный район | 26 |
| 15. | 16:21:010611:62 | - | - | - | Республика Татарстан, Кайбицкий муниципальный район | 38 |
| 16. | 16:21:010611:29 | 16:21:000000:109 | Граждане | Долевая собственность | Республика Татарстан, Кайбицкий муниципальный район, земли АКХ «Правда» | 678 |
| | 16:21:010611:28 | | | | | 755 |
| | 16:21:010611:33 | | | | | 59 |
| | 16:21:010614:31 | | | | | 2 484 |
| Итого | | | | | | 19 055 |

Утверждено
 постановлением
 Кабинета Министров
 Республики Татарстан
 от 13.12.2021 № 1219

Графическое описание местоположения границ публичного сервитута
 в целях размещения объекта электросетевого хозяйства регионального значения
 «ВЛ 35 кВ Кайбицы – Подберезье»

Раздел 1

| Сведения об объекте | | |
|---------------------|---|--|
| № п/п | Характеристики объекта | Описание характеристик |
| 1 | 2 | 3 |
| 1. | Местоположение объекта | Республика Татарстан, Кайбицкий муниципальный район |
| 2. | Площадь объекта +/- величина погрешности определения площади (P +/- Дельта P) | 19 055 кв.м ± 38 кв.м |
| 3. | Иные характеристики объекта | Кадастровые номера земельных участков, в отношении которых установлен публичный сервитут: 16:21:040611:45 (ЕЗ 16:21:000000:226), 16:21:040611:20 (ЕЗ 16:21:000000:159), 16:21:040611:154 (ЕЗ 16:21:000000:74), 16:21:040611:145 (ЕЗ 16:21:000000:112), 16:21:040611:14 (ЕЗ 16:21:000000:13), 16:21:040601:103, 16:21:040601:108, 16:21:040601:12 (ЕЗ 16:21:000000:7), 16:21:040601, 16:21:000000:660, 16:21:040606:58 (ЕЗ 16:21:000000:112), 16:21:040606:25 (ЕЗ 16:21:000000:13), 16:21:040606:11 (ЕЗ 16:21:000000:13), 16:21:040606:57 (ЕЗ 16:21:000000:112), 16:21:010606:67, 16:21:010606:18, (ЕЗ 16:21:000000:226), 16:21:010607:4, (ЕЗ 16:21:000000:226), 16:21:010607:26, (ЕЗ 16:21:000000:232), 16:21:010607:22, (ЕЗ 16:21:000000:108), 16:21:010607:3, (ЕЗ 16:21:000000:226), 16:21:010607:38, 16:21:010607:42, 16:21:010611:29, (ЕЗ 16:21:000000:109), 16:21:010611:65, (ЕЗ 16:21:000000:232), 16:21:010611:28, |

| 1 | 2 | 3 |
|---|---|--|
| | | (E3 16:21:000000:109), 16:21:010611:5, (E3 16:21:000000:226), 16:21:010611:62, 16:21:010611:33 (E3 16:21:000000:109), 16:21:010614:31 (E3 16:21:000000:109), 16:21:010614:41 (E3 16:21:000000:232), 16:21:010614:18 (E3 16:21:000000:226) |

Раздел 2

| Сведения о местоположении границ объекта | | | | | |
|---|---------------|------------|---|--|---|
| 1. Система координат: МСК-16 | | | | | |
| 2. Сведения о характерных точках границ объекта | | | | | |
| Обозначение характерных точек границ | Координаты, м | | Метод определения координат характерной точки | Средняя квадратическая погрешность положения характерной точки (Mt), м | Описание обозначения точки на местности (при наличии) |
| | X | Y | | | |
| 1 | 2 | 3 | 4 | 5 | 6 |
| - | - | - | - | - | - |
| 3. Сведения о характерных точках части (частей) границы объекта | | | | | |
| Обозначение характерных точек части границы | Координаты, м | | Метод определения координат характерной точки | Средняя квадратическая погрешность положения характерной точки (Mt), м | Описание обозначения точки на местности (при наличии) |
| | X | Y | | | |
| 1 | 2 | 3 | 4 | 5 | 6 |
| Часть № 1 | - | - | - | - | - |
| 1 | 431739.10 | 1238422.28 | Аналитический | 0.1 | - |
| 2 | 431785.57 | 1238503.14 | Аналитический | 0.1 | - |
| 3 | 431786.50 | 1238505.38 | Аналитический | 0.1 | - |
| 4 | 431787.01 | 1238507.71 | Аналитический | 0.1 | - |
| 5 | 431787.15 | 1238509.74 | Аналитический | 0.1 | - |
| 6 | 431787.05 | 1238511.80 | Аналитический | 0.1 | - |
| 7 | 431786.63 | 1238513.78 | Аналитический | 0.1 | - |
| 8 | 431786.09 | 1238515.43 | Аналитический | 0.1 | - |
| 9 | 431785.42 | 1238516.86 | Аналитический | 0.1 | - |
| 10 | 431784.55 | 1238518.34 | Аналитический | 0.1 | - |
| 11 | 431783.49 | 1238519.72 | Аналитический | 0.1 | - |
| 12 | 431782.39 | 1238520.85 | Аналитический | 0.1 | - |
| 13 | 431781.36 | 1238521.72 | Аналитический | 0.1 | - |
| 14 | 431780.30 | 1238522.50 | Аналитический | 0.1 | - |
| 15 | 431777.45 | 1238524.14 | Аналитический | 0.1 | - |
| 16 | 431777.67 | 1238524.52 | Аналитический | 0.1 | - |
| 17 | 431787.12 | 1238530.93 | Аналитический | 0.1 | - |
| 18 | 432069.60 | 1239022.99 | Аналитический | 0.1 | - |
| 19 | 432104.66 | 1239178.88 | Аналитический | 0.1 | - |
| 20 | 432148.69 | 1239374.58 | Аналитический | 0.1 | - |
| 21 | 432289.10 | 1239405.24 | Аналитический | 0.1 | - |
| 22 | 432393.61 | 1239586.87 | Аналитический | 0.1 | - |
| 23 | 432407.86 | 1239619.19 | Аналитический | 0.1 | - |
| 24 | 432413.03 | 1239638.62 | Аналитический | 0.1 | - |
| 25 | 432413.16 | 1239638.92 | Аналитический | 0.1 | - |
| 26 | 432413.35 | 1239639.22 | Аналитический | 0.1 | - |
| 27 | 432413.54 | 1239639.44 | Аналитический | 0.1 | - |
| 28 | 432413.75 | 1239639.62 | Аналитический | 0.1 | - |

| 1 | 2 | 3 | 4 | 5 | 6 |
|----|-----------|------------|---------------|-----|---|
| 29 | 432414.00 | 1239639.77 | Аналитический | 0.1 | - |
| 30 | 432414.23 | 1239639.88 | Аналитический | 0.1 | - |
| 31 | 432414.56 | 1239639.98 | Аналитический | 0.1 | - |
| 32 | 432414.89 | 1239640.02 | Аналитический | 0.1 | - |
| 33 | 432415.31 | 1239639.98 | Аналитический | 0.1 | - |
| 34 | 432415.64 | 1239639.89 | Аналитический | 0.1 | - |
| 35 | 432464.32 | 1239615.96 | Аналитический | 0.1 | - |
| 36 | 432464.78 | 1239615.77 | Аналитический | 0.1 | - |
| 37 | 432465.27 | 1239615.64 | Аналитический | 0.1 | - |
| 38 | 432465.76 | 1239615.56 | Аналитический | 0.1 | - |
| 39 | 432466.27 | 1239615.56 | Аналитический | 0.1 | - |
| 40 | 432466.76 | 1239615.61 | Аналитический | 0.1 | - |
| 41 | 432467.35 | 1239615.75 | Аналитический | 0.1 | - |
| 42 | 432467.90 | 1239615.99 | Аналитический | 0.1 | - |
| 43 | 432468.36 | 1239616.26 | Аналитический | 0.1 | - |
| 44 | 432468.90 | 1239616.71 | Аналитический | 0.1 | - |
| 45 | 432469.28 | 1239617.15 | Аналитический | 0.1 | - |
| 46 | 432469.56 | 1239617.56 | Аналитический | 0.1 | - |
| 47 | 432527.37 | 1239735.15 | Аналитический | 0.1 | - |
| 48 | 432617.40 | 1239804.69 | Аналитический | 0.1 | - |
| 49 | 432679.83 | 1239954.23 | Аналитический | 0.1 | - |
| 50 | 432790.88 | 1239954.25 | Аналитический | 0.1 | - |
| 51 | 432808.52 | 1240125.02 | Аналитический | 0.1 | - |
| 52 | 432825.13 | 1240172.58 | Аналитический | 0.1 | - |
| 53 | 432825.69 | 1240173.26 | Аналитический | 0.1 | - |
| 54 | 432827.93 | 1240171.36 | Аналитический | 0.1 | - |
| 55 | 432829.85 | 1240170.09 | Аналитический | 0.1 | - |
| 56 | 432831.54 | 1240169.27 | Аналитический | 0.1 | - |
| 57 | 432833.33 | 1240168.67 | Аналитический | 0.1 | - |
| 58 | 432835.17 | 1240168.30 | Аналитический | 0.1 | - |
| 59 | 432837.05 | 1240168.16 | Аналитический | 0.1 | - |
| 60 | 432839.48 | 1240168.28 | Аналитический | 0.1 | - |
| 61 | 432841.98 | 1240168.92 | Аналитический | 0.1 | - |
| 62 | 432844.29 | 1240169.94 | Аналитический | 0.1 | - |
| 63 | 432845.89 | 1240170.93 | Аналитический | 0.1 | - |
| 64 | 432847.36 | 1240172.12 | Аналитический | 0.1 | - |
| 65 | 432848.66 | 1240173.47 | Аналитический | 0.1 | - |
| 66 | 432898.31 | 1240232.17 | Аналитический | 0.1 | - |
| 67 | 432870.12 | 1240256.13 | Аналитический | 0.1 | - |
| 68 | 432819.85 | 1240196.70 | Аналитический | 0.1 | - |
| 69 | 432818.80 | 1240195.05 | Аналитический | 0.1 | - |
| 70 | 432817.98 | 1240193.35 | Аналитический | 0.1 | - |
| 71 | 432817.37 | 1240191.57 | Аналитический | 0.1 | - |
| 72 | 432817.00 | 1240189.72 | Аналитический | 0.1 | - |
| 73 | 432816.86 | 1240187.84 | Аналитический | 0.1 | - |
| 74 | 432817.00 | 1240185.38 | Аналитический | 0.1 | - |
| 75 | 432817.65 | 1240182.75 | Аналитический | 0.1 | - |
| 76 | 432818.64 | 1240180.59 | Аналитический | 0.1 | - |
| 77 | 432819.64 | 1240178.99 | Аналитический | 0.1 | - |

| 1 | 2 | 3 | 4 | 5 | 6 |
|-----------|-----------|------------|---------------|-----|---|
| 78 | 432820.82 | 1240177.53 | Аналитический | 0.1 | — |
| 79 | 432822.18 | 1240176.22 | Аналитический | 0.1 | — |
| 80 | 432824.16 | 1240174.55 | Аналитический | 0.1 | — |
| 81 | 432823.36 | 1240173.58 | Аналитический | 0.1 | — |
| 82 | 432806.56 | 1240125.46 | Аналитический | 0.1 | — |
| 83 | 432789.07 | 1239956.25 | Аналитический | 0.1 | — |
| 84 | 432678.49 | 1239956.23 | Аналитический | 0.1 | — |
| 85 | 432615.76 | 1239805.95 | Аналитический | 0.1 | — |
| 86 | 432525.78 | 1239736.45 | Аналитический | 0.1 | — |
| 87 | 432467.88 | 1239618.67 | Аналитический | 0.1 | — |
| 88 | 432467.70 | 1239618.36 | Аналитический | 0.1 | — |
| 89 | 432467.45 | 1239618.08 | Аналитический | 0.1 | — |
| 90 | 432467.14 | 1239617.85 | Аналитический | 0.1 | — |
| 91 | 432466.82 | 1239617.69 | Аналитический | 0.1 | — |
| 92 | 432466.45 | 1239617.58 | Аналитический | 0.1 | — |
| 93 | 432465.95 | 1239617.55 | Аналитический | 0.1 | — |
| 94 | 432465.60 | 1239617.61 | Аналитический | 0.1 | — |
| 95 | 432465.29 | 1239617.72 | Аналитический | 0.1 | — |
| 96 | 432416.70 | 1239641.60 | Аналитический | 0.1 | — |
| 97 | 432416.16 | 1239641.81 | Аналитический | 0.1 | — |
| 98 | 432415.63 | 1239641.95 | Аналитический | 0.1 | — |
| 99 | 432414.96 | 1239642.01 | Аналитический | 0.1 | — |
| 100 | 432414.29 | 1239641.95 | Аналитический | 0.1 | — |
| 101 | 432413.75 | 1239641.83 | Аналитический | 0.1 | — |
| 102 | 432413.28 | 1239641.65 | Аналитический | 0.1 | — |
| 103 | 432412.77 | 1239641.37 | Аналитический | 0.1 | — |
| 104 | 432412.32 | 1239641.03 | Аналитический | 0.1 | — |
| 105 | 432411.85 | 1239640.56 | Аналитический | 0.1 | — |
| 106 | 432411.49 | 1239640.04 | Аналитический | 0.1 | — |
| 107 | 432411.23 | 1239639.52 | Аналитический | 0.1 | — |
| 108 | 432411.07 | 1239639.04 | Аналитический | 0.1 | — |
| 109 | 432405.97 | 1239619.85 | Аналитический | 0.1 | — |
| 110 | 432391.83 | 1239587.77 | Аналитический | 0.1 | — |
| 111 | 432287.81 | 1239407.00 | Аналитический | 0.1 | — |
| 112 | 432147.02 | 1239376.26 | Аналитический | 0.1 | — |
| 113 | 432102.71 | 1239179.32 | Аналитический | 0.1 | — |
| 114 | 432067.71 | 1239023.72 | Аналитический | 0.1 | — |
| 115 | 431785.61 | 1238532.32 | Аналитический | 0.1 | — |
| 116 | 431777.85 | 1238527.06 | Аналитический | 0.1 | — |
| 117 | 431765.74 | 1238505.92 | Аналитический | 0.1 | — |
| 118 | 431723.10 | 1238431.49 | Аналитический | 0.1 | — |
| 1 | 431739.10 | 1238422.28 | Аналитический | 0.1 | — |
| 1 | 2 | 3 | 4 | 5 | 6 |
| Часть № 2 | — | — | — | — | — |
| 119 | 433512.67 | 1243236.47 | Аналитический | 0.1 | — |
| 120 | 433478.86 | 1243322.12 | Аналитический | 0.1 | — |
| 121 | 433478.21 | 1243323.59 | Аналитический | 0.1 | — |
| 122 | 433477.59 | 1243324.63 | Аналитический | 0.1 | — |
| 123 | 433476.49 | 1243326.15 | Аналитический | 0.1 | — |

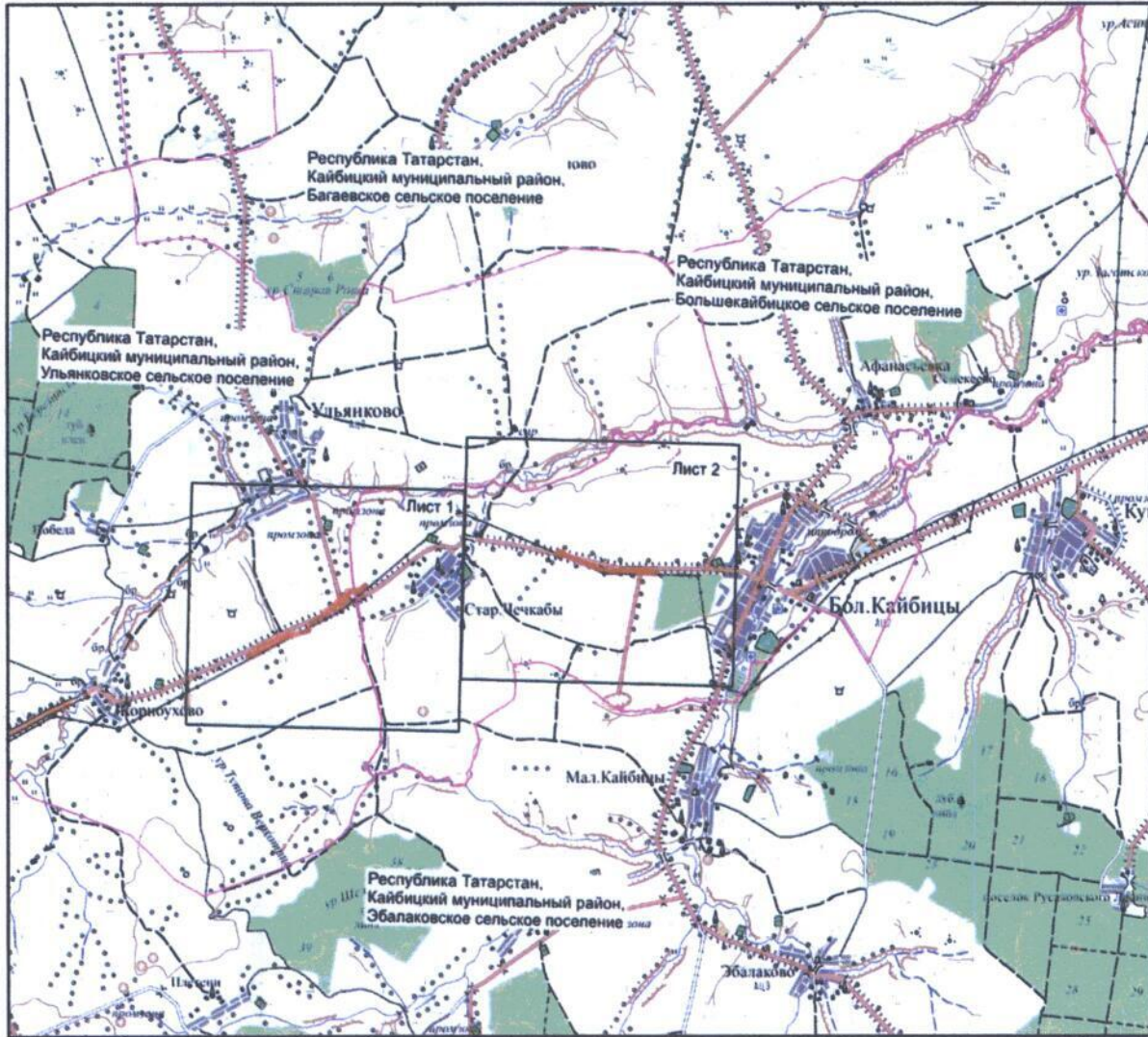
| 1 | 2 | 3 | 4 | 5 | 6 |
|-----|-----------|------------|---------------|-----|---|
| 124 | 433475.21 | 1243327.52 | Аналитический | 0.1 | — |
| 125 | 433473.77 | 1243328.72 | Аналитический | 0.1 | — |
| 126 | 433472.19 | 1243329.73 | Аналитический | 0.1 | — |
| 127 | 433470.50 | 1243330.54 | Аналитический | 0.1 | — |
| 128 | 433468.09 | 1243331.29 | Аналитический | 0.1 | — |
| 129 | 433465.44 | 1243331.63 | Аналитический | 0.1 | — |
| 130 | 433463.13 | 1243331.51 | Аналитический | 0.1 | — |
| 131 | 433461.29 | 1243331.17 | Аналитический | 0.1 | — |
| 132 | 433459.50 | 1243330.61 | Аналитический | 0.1 | — |
| 133 | 433452.03 | 1243327.68 | Аналитический | 0.1 | — |
| 134 | 433212.82 | 1243943.00 | Аналитический | 0.1 | — |
| 135 | 433212.48 | 1244177.50 | Аналитический | 0.1 | — |
| 136 | 433223.74 | 1244186.26 | Аналитический | 0.1 | — |
| 137 | 433223.74 | 1244470.24 | Аналитический | 0.1 | — |
| 138 | 433213.33 | 1244484.11 | Аналитический | 0.1 | — |
| 139 | 433213.11 | 1244685.81 | Аналитический | 0.1 | — |
| 140 | 433218.47 | 1244692.01 | Аналитический | 0.1 | — |
| 141 | 433218.47 | 1244693.21 | Аналитический | 0.1 | — |
| 142 | 433221.47 | 1244693.20 | Аналитический | 0.1 | — |
| 143 | 433223.79 | 1244693.48 | Аналитический | 0.1 | — |
| 144 | 433225.64 | 1244693.96 | Аналитический | 0.1 | — |
| 145 | 433227.41 | 1244694.67 | Аналитический | 0.1 | — |
| 146 | 433229.07 | 1244695.60 | Аналитический | 0.1 | — |
| 147 | 433230.61 | 1244696.73 | Аналитический | 0.1 | — |
| 148 | 433231.98 | 1244698.04 | Аналитический | 0.1 | — |
| 149 | 433233.34 | 1244699.75 | Аналитический | 0.1 | — |
| 150 | 433234.49 | 1244701.69 | Аналитический | 0.1 | — |
| 151 | 433235.36 | 1244704.06 | Аналитический | 0.1 | — |
| 152 | 433235.83 | 1244706.24 | Аналитический | 0.1 | — |
| 153 | 433235.95 | 1244708.48 | Аналитический | 0.1 | — |
| 154 | 433234.78 | 1244771.61 | Аналитический | 0.1 | — |
| 155 | 433198.21 | 1244771.51 | Аналитический | 0.1 | — |
| 156 | 433198.14 | 1244751.47 | Аналитический | 0.1 | — |
| 157 | 433198.95 | 1244707.93 | Аналитический | 0.1 | — |
| 158 | 433199.11 | 1244706.00 | Аналитический | 0.1 | — |
| 159 | 433199.52 | 1244704.10 | Аналитический | 0.1 | — |
| 160 | 433200.17 | 1244702.27 | Аналитический | 0.1 | — |
| 161 | 433201.05 | 1244700.55 | Аналитический | 0.1 | — |
| 162 | 433202.15 | 1244698.95 | Аналитический | 0.1 | — |
| 163 | 433203.44 | 1244697.50 | Аналитический | 0.1 | — |
| 164 | 433204.91 | 1244696.24 | Аналитический | 0.1 | — |
| 165 | 433206.53 | 1244695.17 | Аналитический | 0.1 | — |
| 166 | 433208.27 | 1244694.32 | Аналитический | 0.1 | — |
| 167 | 433210.11 | 1244693.71 | Аналитический | 0.1 | — |
| 168 | 433212.01 | 1244693.33 | Аналитический | 0.1 | — |
| 169 | 433213.95 | 1244693.21 | Аналитический | 0.1 | — |
| 170 | 433216.47 | 1244693.21 | Аналитический | 0.1 | — |
| 171 | 433216.47 | 1244692.76 | Аналитический | 0.1 | — |
| 172 | 433211.11 | 1244686.55 | Аналитический | 0.1 | — |

| 1 | 2 | 3 | 4 | 5 | 6 |
|-----|-----------|------------|---------------|-----|---|
| 173 | 433211.33 | 1244483.44 | Аналитический | 0.1 | – |
| 174 | 433221.74 | 1244469.57 | Аналитический | 0.1 | – |
| 175 | 433221.74 | 1244187.23 | Аналитический | 0.1 | – |
| 176 | 433210.48 | 1244178.47 | Аналитический | 0.1 | – |
| 177 | 433210.82 | 1243942.62 | Аналитический | 0.1 | – |
| 178 | 433450.26 | 1243326.70 | Аналитический | 0.1 | – |
| 179 | 433448.69 | 1243325.53 | Аналитический | 0.1 | – |
| 180 | 433447.27 | 1243324.17 | Аналитический | 0.1 | – |
| 181 | 433446.05 | 1243322.63 | Аналитический | 0.1 | – |
| 182 | 433445.04 | 1243320.95 | Аналитический | 0.1 | – |
| 183 | 433444.26 | 1243319.15 | Аналитический | 0.1 | – |
| 184 | 433443.72 | 1243317.26 | Аналитический | 0.1 | – |
| 185 | 433443.43 | 1243315.32 | Аналитический | 0.1 | – |
| 186 | 433443.40 | 1243313.36 | Аналитический | 0.1 | – |
| 187 | 433443.62 | 1243311.41 | Аналитический | 0.1 | – |
| 188 | 433444.17 | 1243309.25 | Аналитический | 0.1 | – |
| 189 | 433478.26 | 1243222.88 | Аналитический | 0.1 | – |
| 119 | 433512.67 | 1243236.47 | Аналитический | 0.1 | – |

Раздел 4



Схема расположения границ публичного сервитута
в целях размещения объекта электросетевого хозяйства регионального значения
«ВЛ 35 кВ Кайбицы – Подберезье»

Обзорная схема границ объекта



Масштаб 1: 100 000

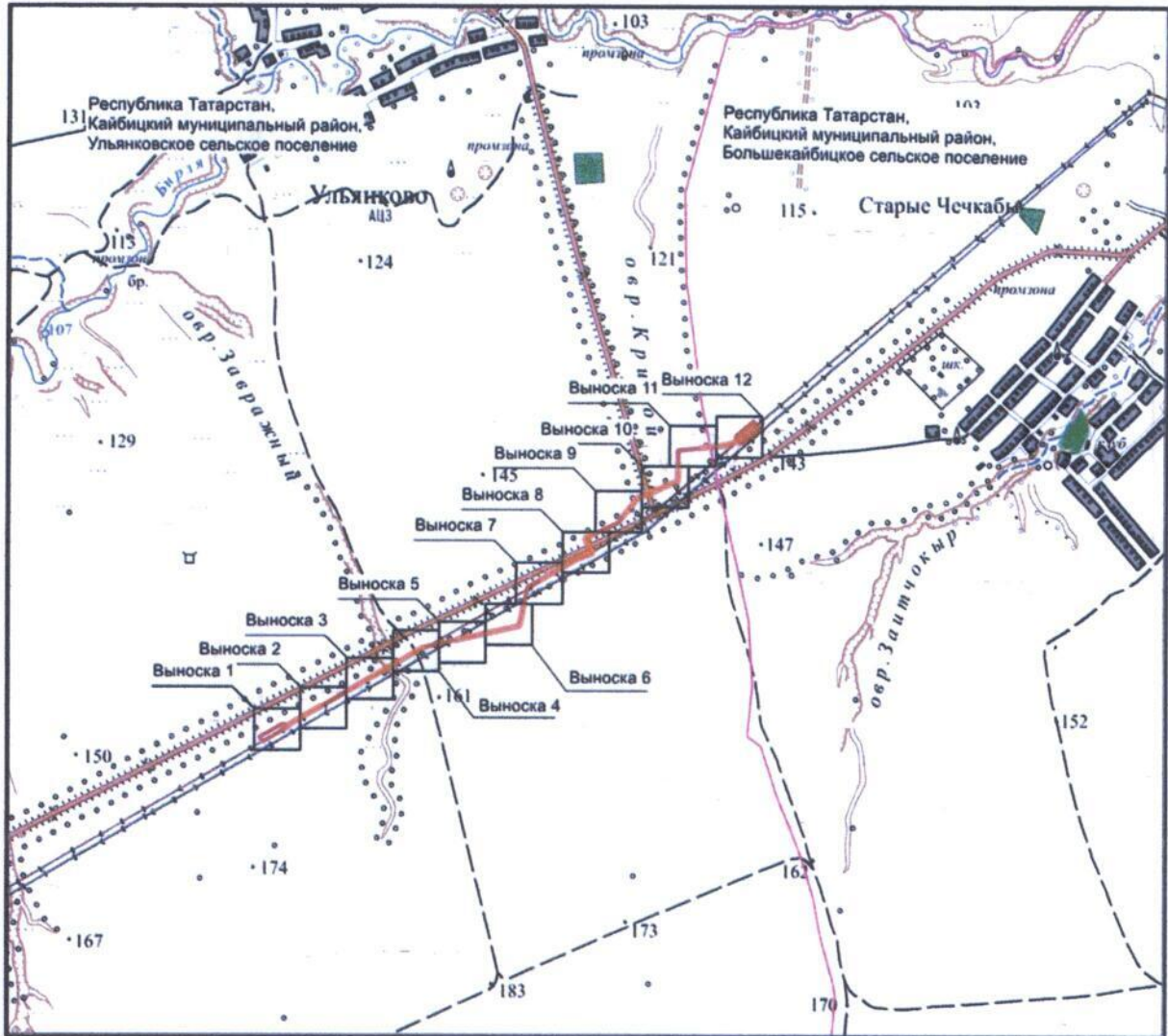
Используемые условные знаки и обозначения:

-  – граница объекта
-  – проектное местоположение инженерного сооружения (ось ВЛ 35 кВ)
-  – граница сельского поселения.

Раздел 4

Схема расположения границ публичного сервитута
в целях размещения объекта электросетевого хозяйства регионального значения
«ВЛ 35 кВ Кайбицы – Подберезье»

Лист 1



Масштаб 1: 25 000

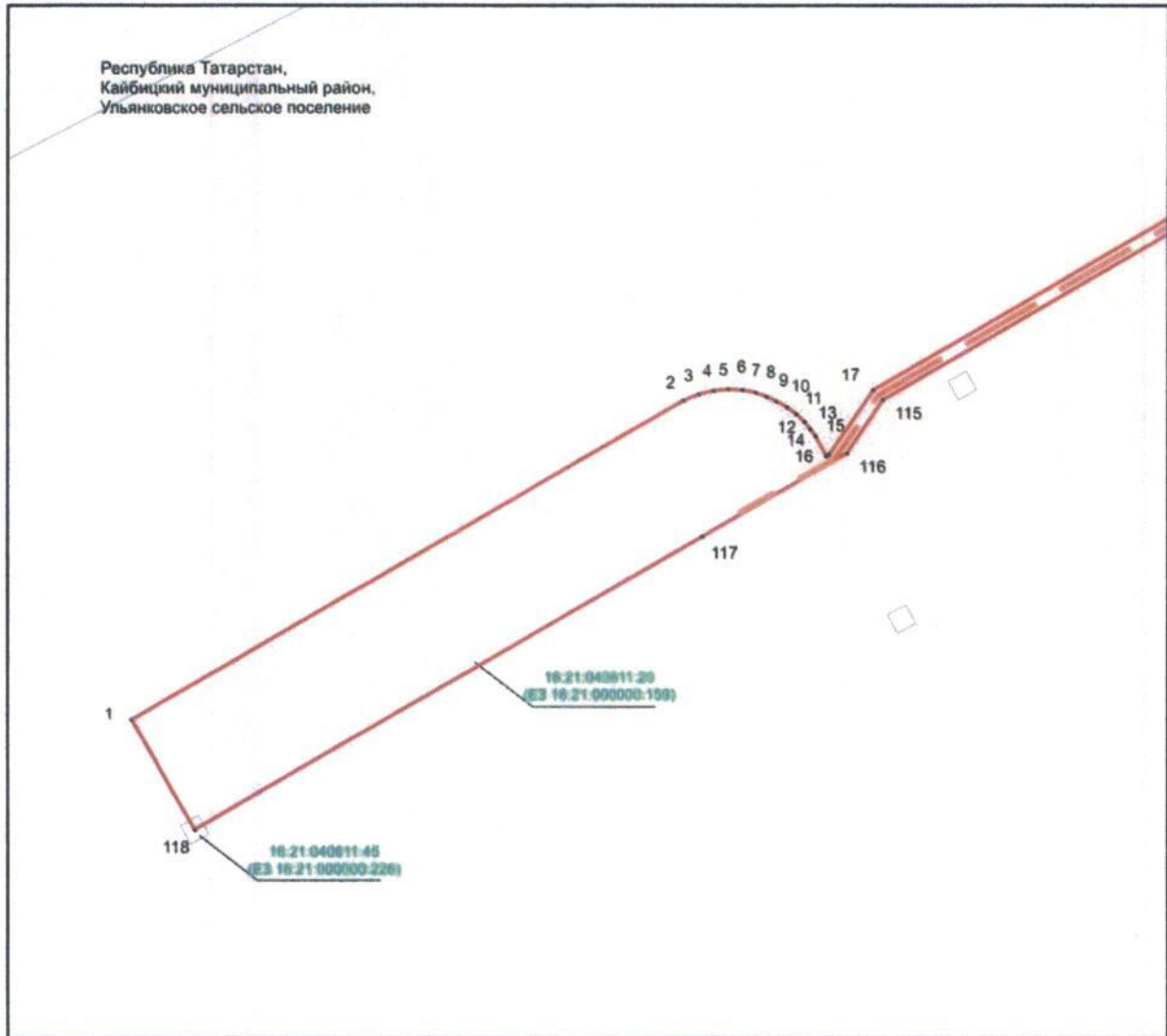
Используемые условные знаки и обозначения:

- — граница объекта
- - - — проектное местоположение инженерного сооружения (ось ВЛ 35 кВ)
- - - — граница сельского поселения.

Раздел 4

Схема расположения границ публичного сервитута
в целях размещения объекта электросетевого хозяйства регионального значения
«ВЛ 35 кВ Кайбицы – Подберезье»

Лист 1 Выноска 1



Масштаб 1: 1 000

Используемые условные знаки и обозначения:


- 1 – обозначение характерной точки границ объекта
- — — — — граница объекта
- - - - - проектное местоположение инженерного сооружения (ось ВЛ 35 кВ)
- – граница земельного участка

16:21:040611:20 – кадастровый номер земельного участка.

Раздел 4

Схема расположения границ публичного сервитута
в целях размещения объекта электросетевого хозяйства регионального значения
«ВЛ 35 кВ Кайбицы – Подберезье»

Лист 1 Выноска 2



Масштаб 1: 1 000

Используемые условные знаки и обозначения:

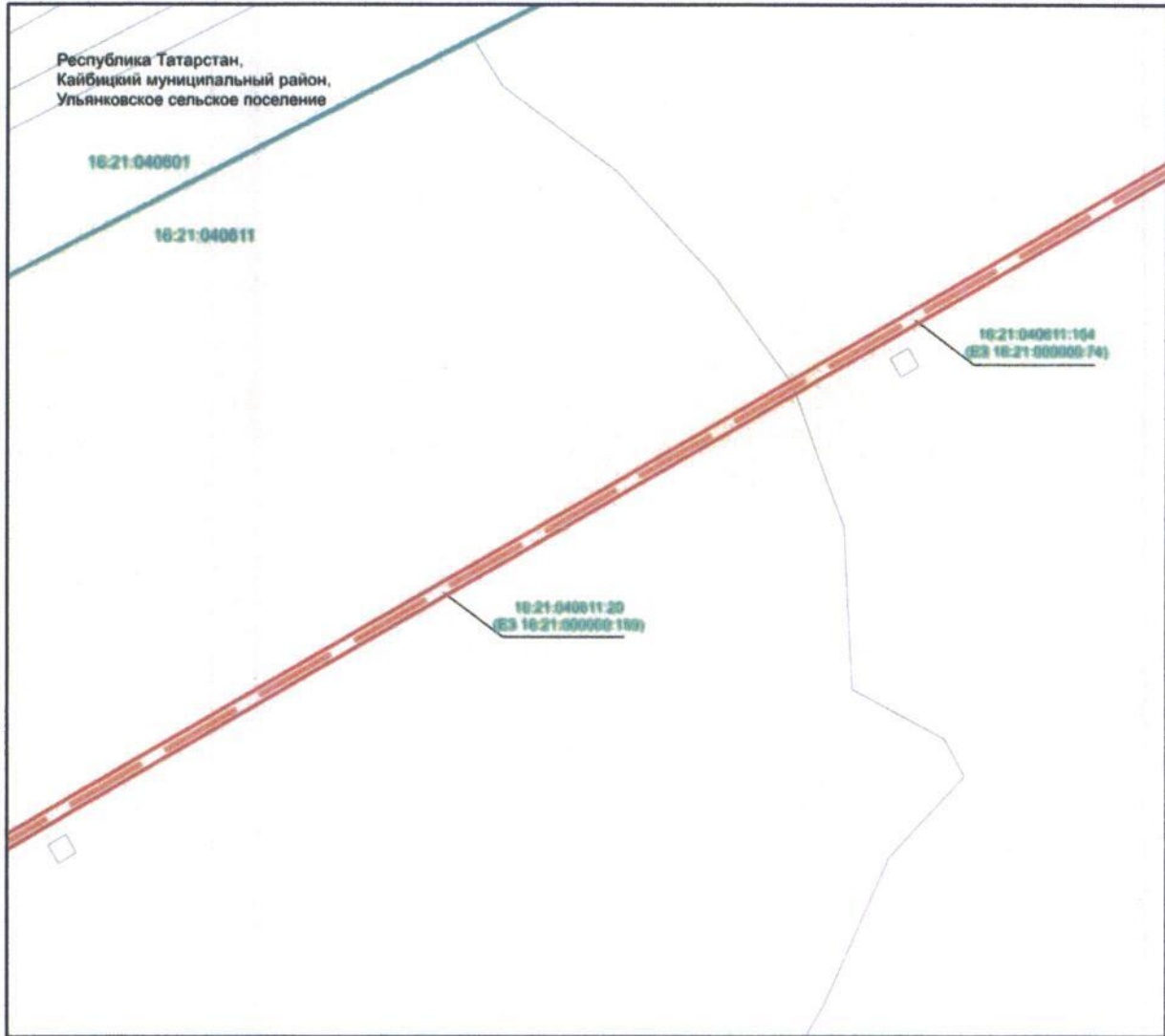
- 1 – обозначение характерной точки границ объекта
- — — — — граница объекта
- — — — — проектное местоположение инженерного сооружения (ось ВЛ 35 кВ)
- — граница земельного участка

16:21:040611:20 – кадастровый номер земельного участка.

Раздел 4

Схема расположения границ публичного сервитута
в целях размещения объекта электросетевого хозяйства регионального значения
«ВЛ 35 кВ Кайбицы – Подберезье»

Лист 1 Выноска 3



Масштаб 1: 1 000

Используемые условные знаки и обозначения:

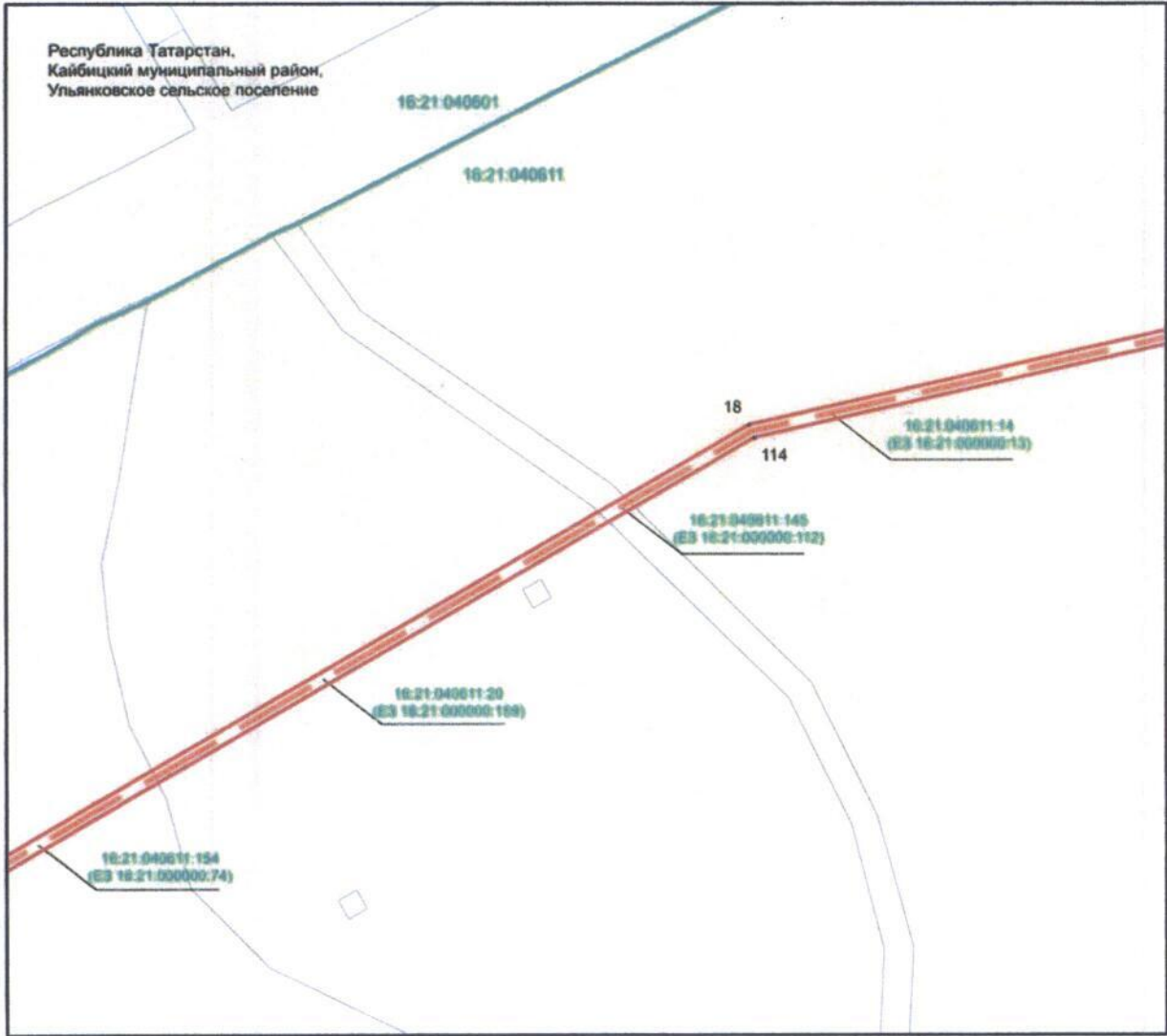
- 1 – обозначение характерной точки границ объекта
- — — — — граница объекта
- — — — — проектное местоположение инженерного сооружения (ось ВЛ 35 кВ)
- — — — — граница кадастрового квартала
- — граница земельного участка

- 16:21:040601 – номер кадастрового квартала
- 16:21:040611:20 – кадастровый номер земельного участка.

Раздел 4

Схема расположения границ публичного сервитута
в целях размещения объекта электросетевого хозяйства регионального значения
«ВЛ 35 кВ Кайбицы – Подберезье»

Лист 1 Выноска 4



Масштаб 1: 1 000

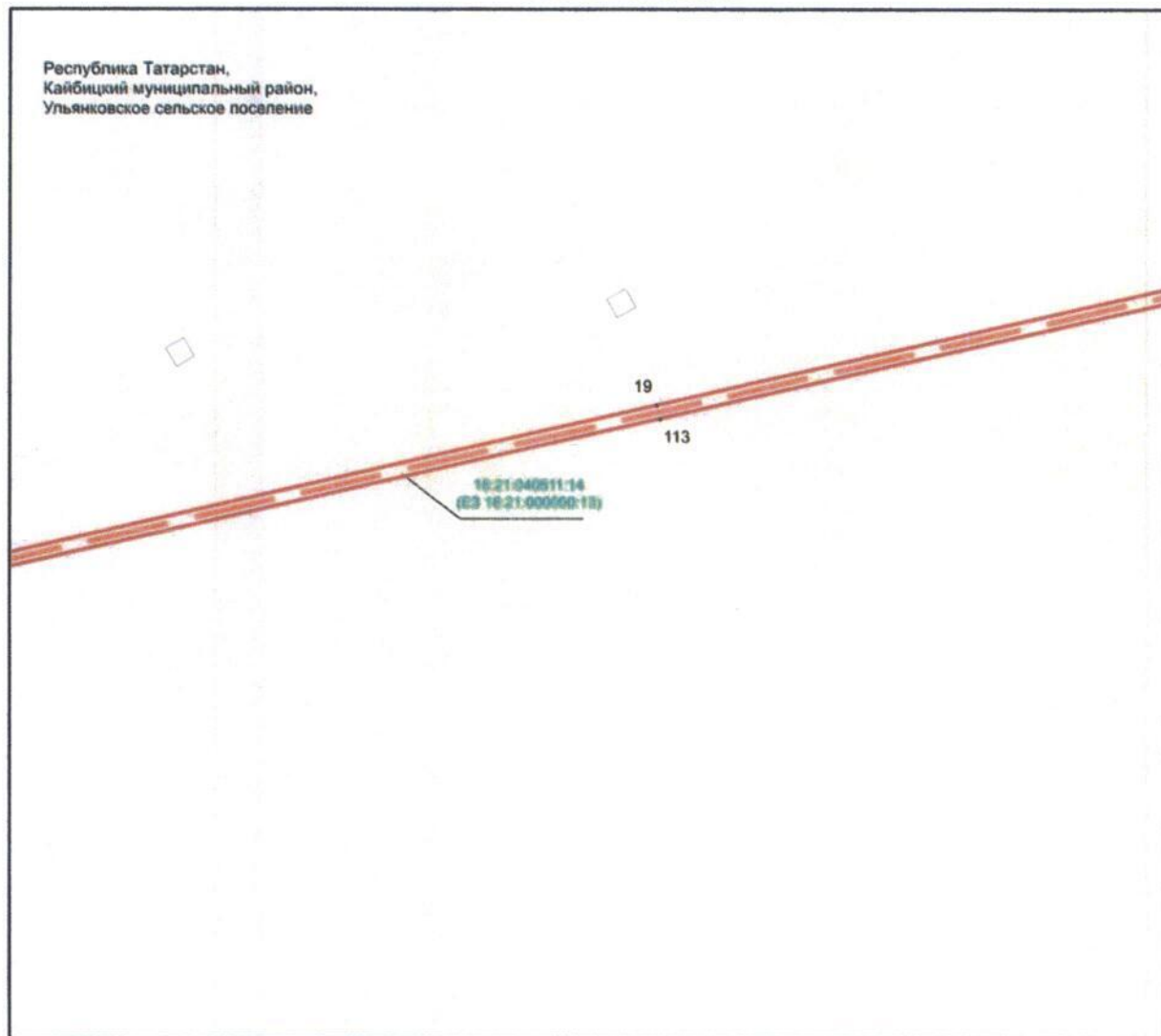
Используемые условные знаки и обозначения:

- 1 – обозначение характерной точки границ объекта
 - — — — — граница объекта
 - — — — — проектное местоположение инженерного сооружения (ось ВЛ 35 кВ)
 - — — — — граница кадастрового квартала
 - — граница земельного участка
- 16:21:040601 – номер кадастрового квартала
16:21:040611:20 – кадастровый номер земельного участка.

Раздел 4

Схема расположения границ публичного сервитута
в целях размещения объекта электросетевого хозяйства регионального значения
«ВЛ 35 кВ Кайбицы – Подберезье»

Лист 1 Выноска 5



Масштаб 1: 1 000

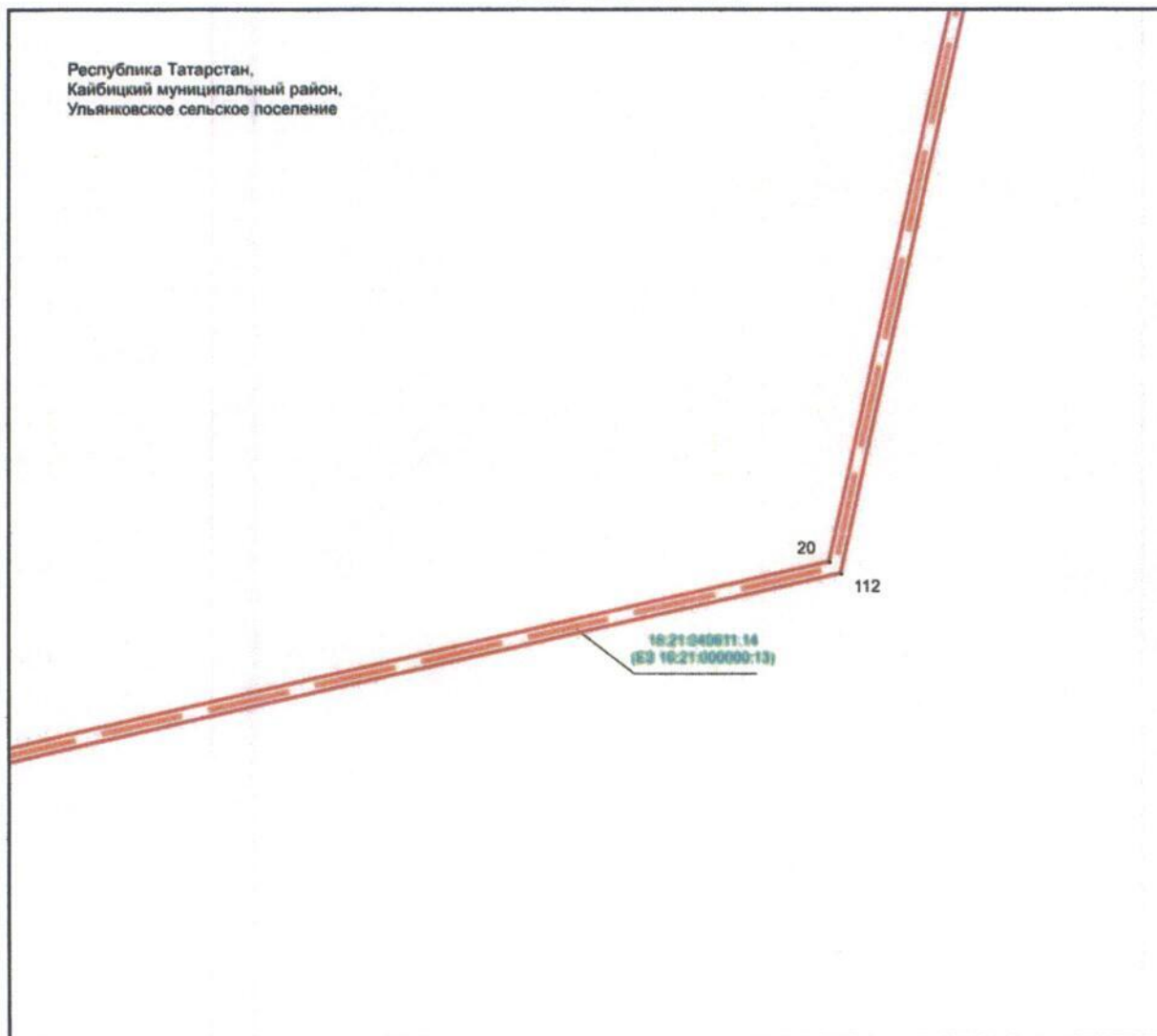
Используемые условные знаки и обозначения:

- 1 – обозначение характерной точки границ объекта
- — — — — граница объекта
- — — — — проектное местоположение инженерного сооружения (ось ВЛ 35 кВ)
- — граница земельного участка
- 16:21:040611:20 – кадастровый номер земельного участка.

Раздел 4

Схема расположения границ публичного сервитута
в целях размещения объекта электросетевого хозяйства регионального значения
«ВЛ 35 кВ Кайбицы – Подберезье»

Лист 1 Выноска 6



Масштаб 1: 1 000

Используемые условные знаки и обозначения:

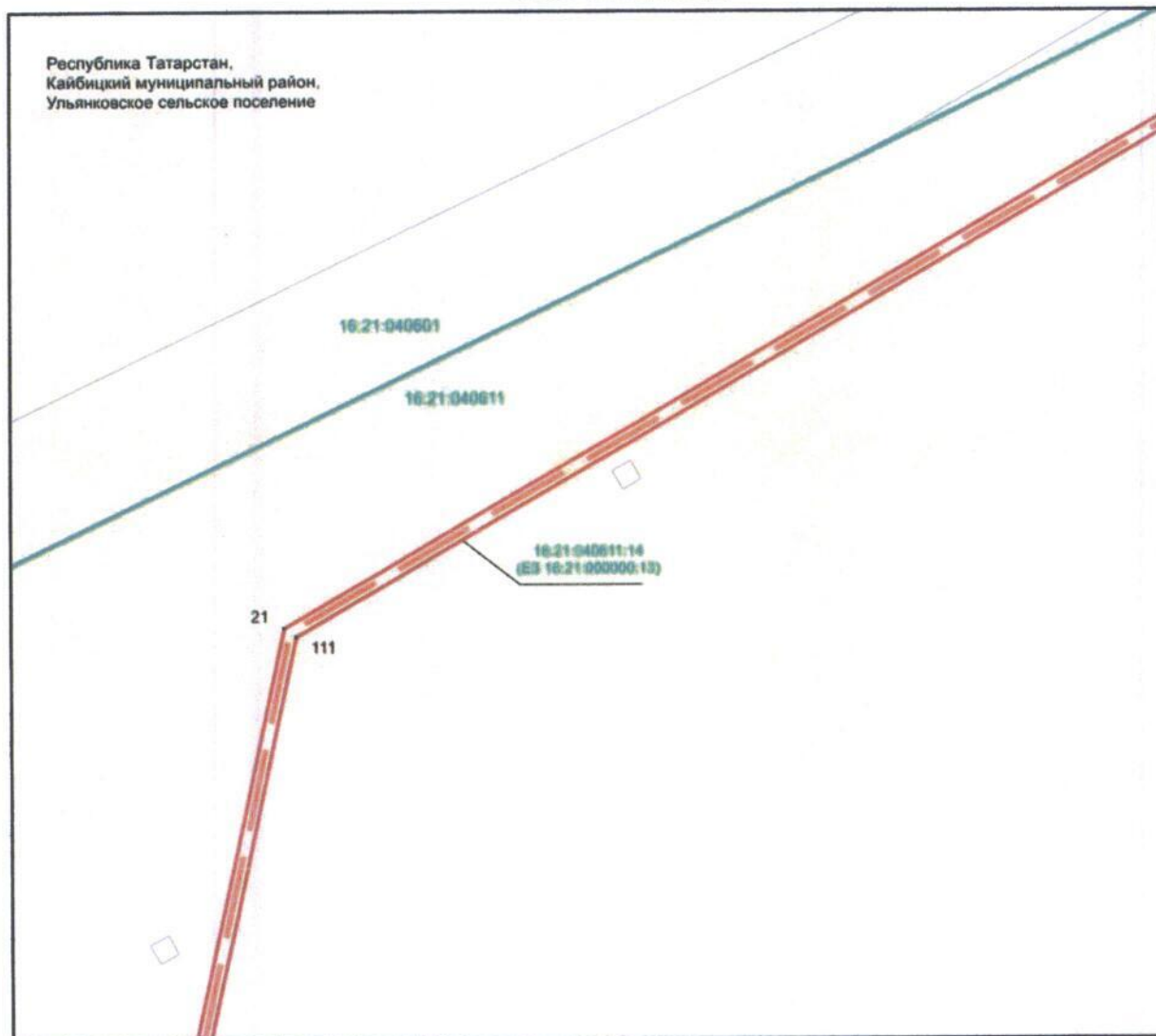
- 1 – обозначение характерной точки границ объекта
- — — — — граница объекта
- — — — — проектное местоположение инженерного сооружения (ось ВЛ 35 кВ)
- — граница земельного участка

16:21:040611:20 – кадастровый номер земельного участка.

Раздел 4

Схема расположения границ публичного сервитута
в целях размещения объекта электросетевого хозяйства регионального значения
«ВЛ 35 кВ Кайбицы – Подберезье»

Лист 1 Выноска 7



Масштаб 1 : 1 000

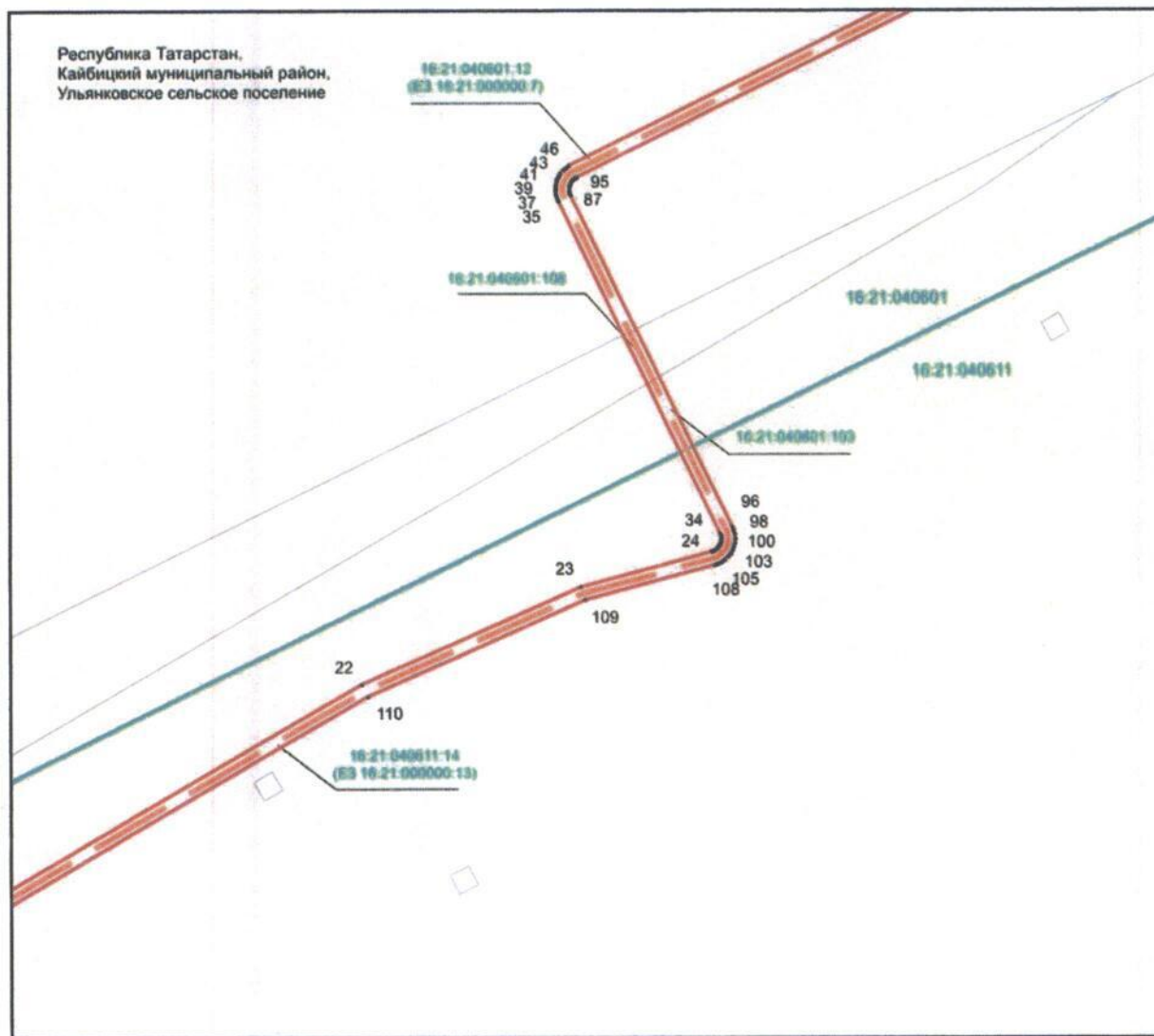
Используемые условные знаки и обозначения:

- 1 – обозначение характерной точки границ объекта
 - (red solid) – граница объекта
 - (red dashed) – проектное местоположение инженерного сооружения (ось ВЛ 35 кВ)
 - (green solid) – граница кадастрового квартала
 - (white) – граница земельного участка
- 16:21:040601 – номер кадастрового квартала
- 16:21:040611:20 – кадастровый номер земельного участка.

Раздел 4

Схема расположения границ публичного сервитута
в целях размещения объекта электросетевого хозяйства регионального значения
«ВЛ 35 кВ Кайбицы – Подберезье»

Лист 1 Выноска 8



Масштаб 1: 1 000

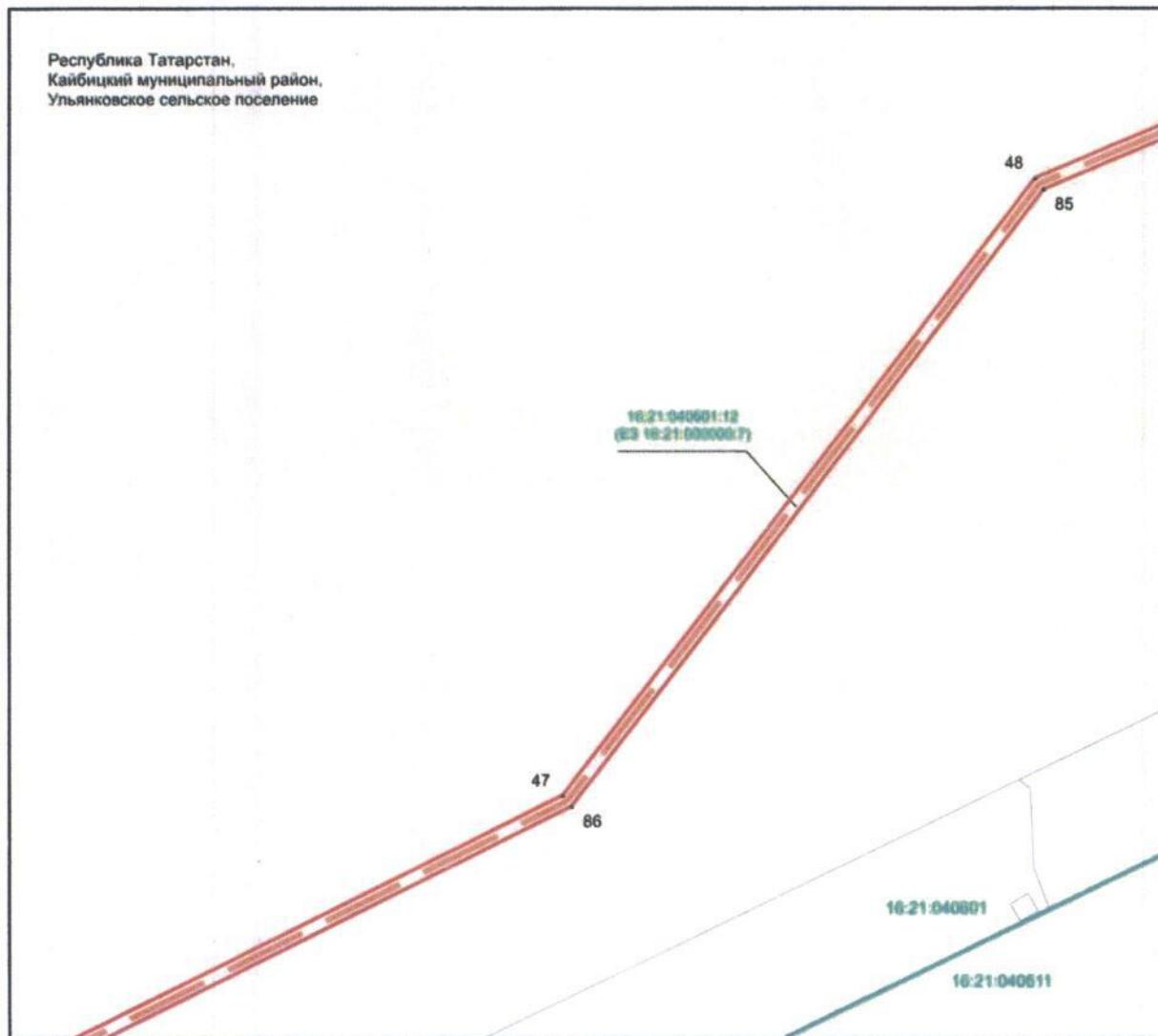
Используемые условные знаки и обозначения:

- 1 – обозначение характерной точки границ объекта
 - (solid red line) – граница объекта
 - - - (dashed red line) – проектное местоположение инженерного сооружения (ось ВЛ 35 кВ)
 - (solid green line) – граница кадастрового квартала
 - (white square) – граница земельного участка
- 16:21:040601 – номер кадастрового квартала
16:21:040611:20 – кадастровый номер земельного участка.

Раздел 4

Схема расположения границ публичного сервитута
в целях размещения объекта электросетевого хозяйства регионального значения
«ВЛ 35 кВ Кайбицы – Подберезье»

Лист 1 Выноска 9



Масштаб 1: 1 000

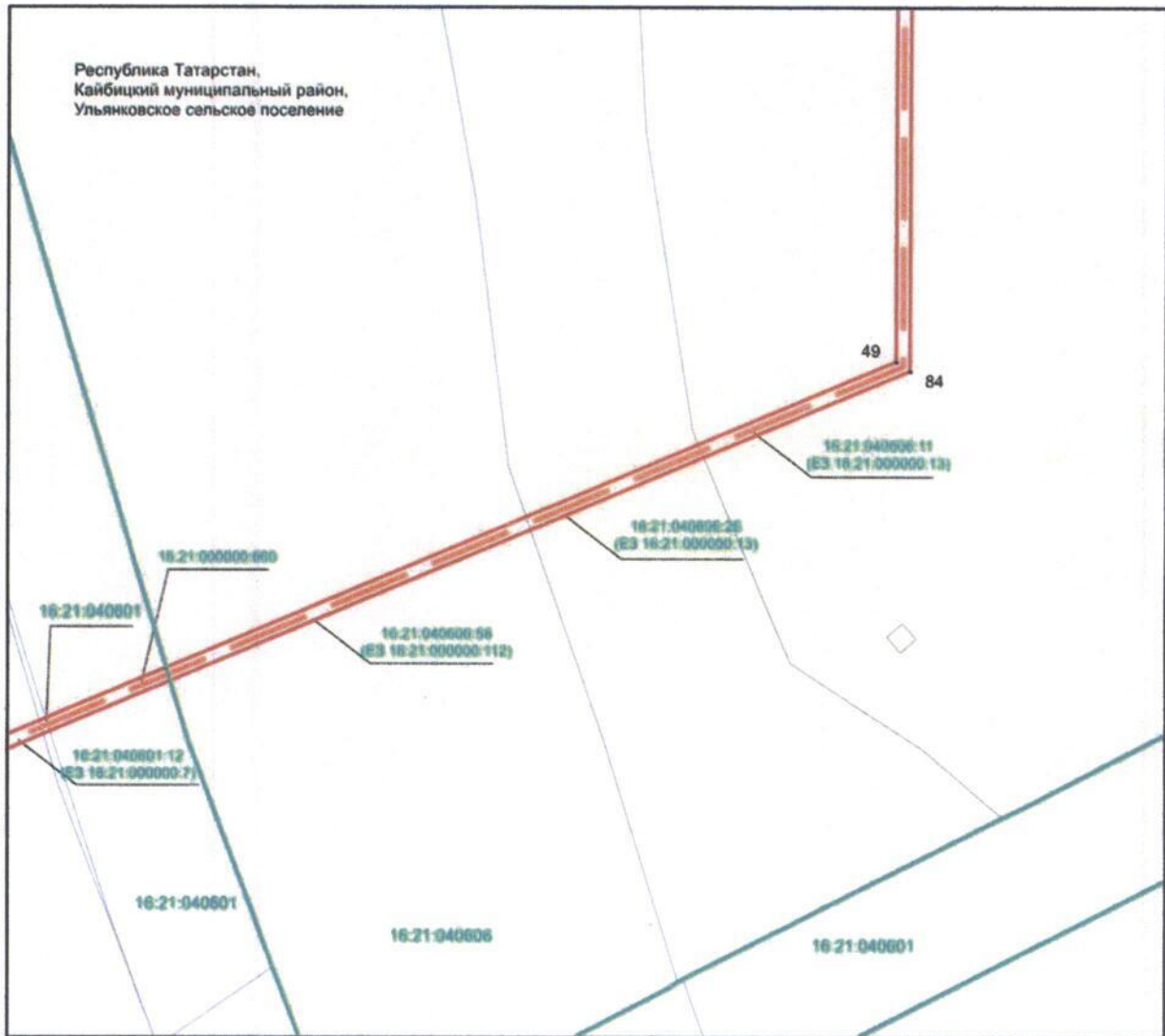
Используемые условные знаки и обозначения:

- 1 – обозначение характерной точки границ объекта
 - — — — — граница объекта
 - — — — — проектное местоположение инженерного сооружения (ось ВЛ 35 кВ)
 - — — — — граница кадастрового квартала
 - — граница земельного участка
- 16:21:040601 – номер кадастрового квартала
16:21:040611:20 – кадастровый номер земельного участка.

Раздел 4

Схема расположения границ публичного сервитута
в целях размещения объекта электросетевого хозяйства регионального значения
«ВЛ 35 кВ Кайбицы – Подберезье»

Лист 1 Выноска 10



Масштаб 1: 1 000

Используемые условные знаки и обозначения:

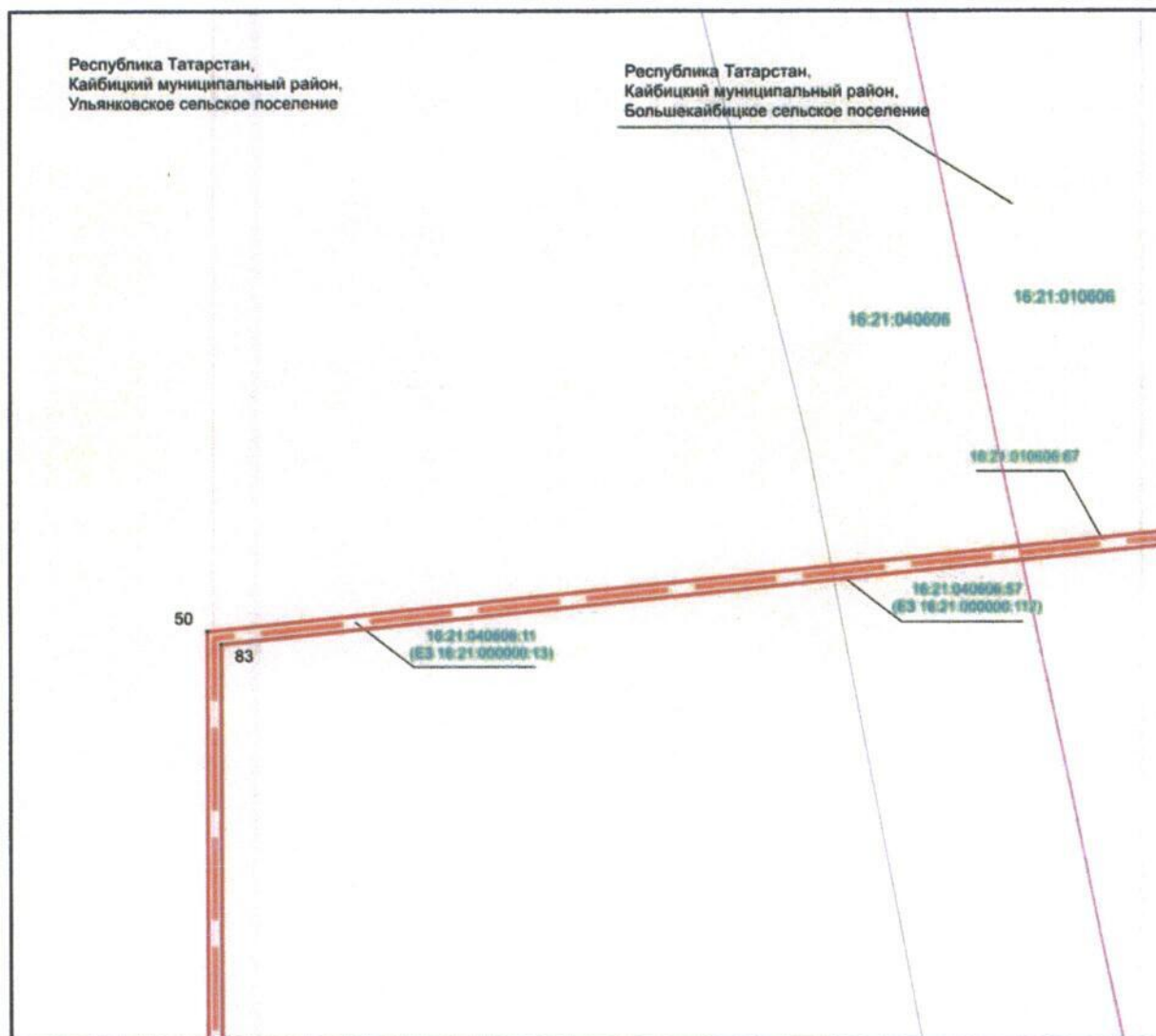
- 1 – обозначение характерной точки границ объекта
- — — — — граница объекта
- — — — — проектное местоположение инженерного сооружения (ось ВЛ 35 кВ)
- — — — — граница кадастрового квартала
- — граница земельного участка

- 16:21:040601 – номер кадастрового квартала
- 16:21:040611:20 – кадастровый номер земельного участка.

Раздел 4

Схема расположения границ публичного сервитута
в целях размещения объекта электросетевого хозяйства регионального значения
«ВЛ 35 кВ Кайбицы – Подберезье»

Лист 1 Выноска 11



Масштаб 1: 1 000

Используемые условные знаки и обозначения:

- 1 – обозначение характерной точки границ объекта
- (red) – граница объекта
- (red dashed) – проектное местоположение инженерного сооружения (ось ВЛ 35 кВ)
- (green) – граница кадастрового квартала
- (purple) – граница сельского поселения
- (black) – граница земельного участка

16:21:040601

– номер кадастрового квартала

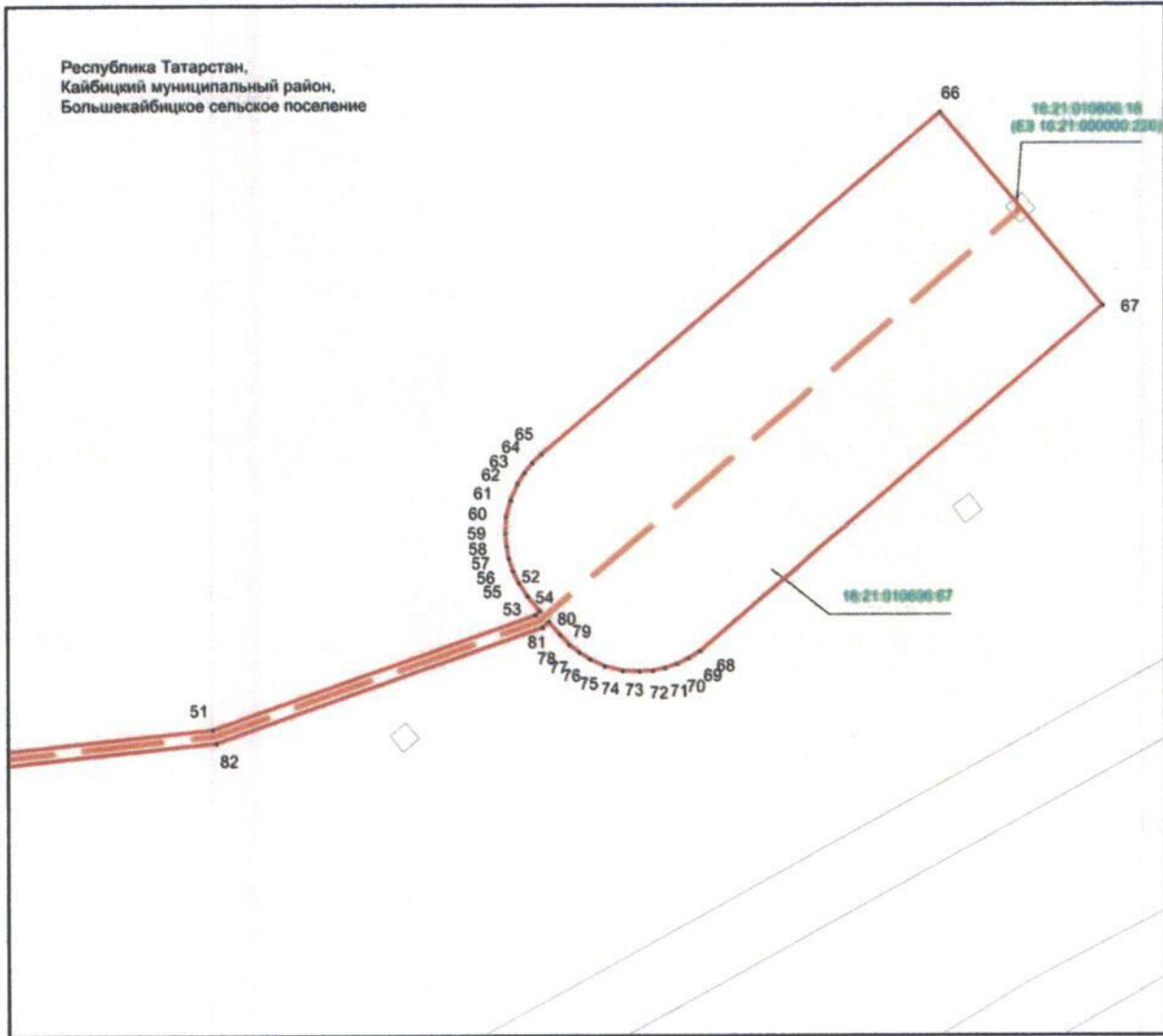
16:21:040611:20

– кадастровый номер земельного участка.

Раздел 4

Схема расположения границ публичного сервитута
в целях размещения объекта электросетевого хозяйства регионального значения
«ВЛ 35 кВ Кайбицы – Подберезье»

Лист 1 Выноска 12



Масштаб 1: 1 000

Используемые условные знаки и обозначения:

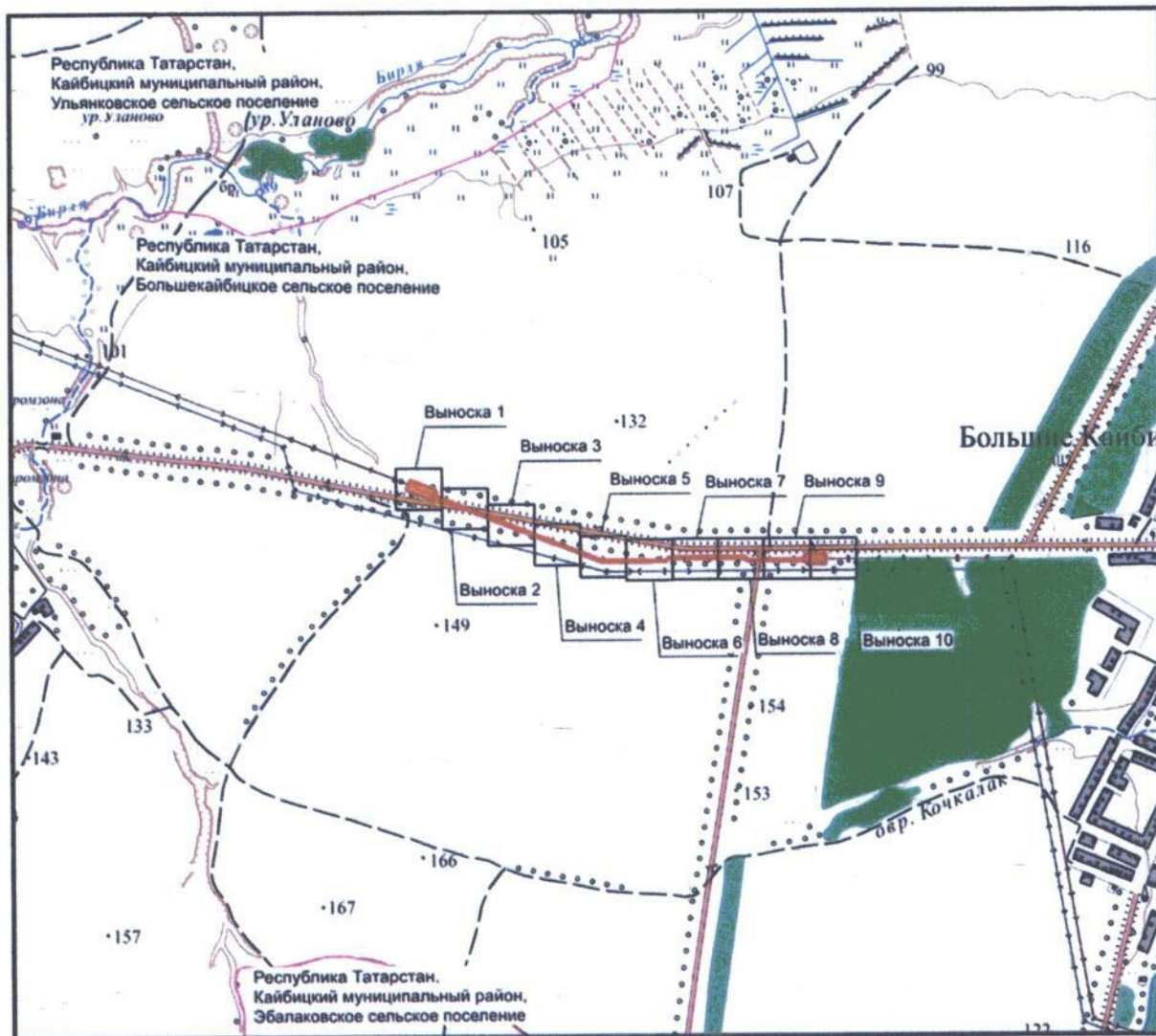
- 1 — обозначение характерной точки границ объекта
- — — — — граница объекта
- — — — — проектное местоположение инженерного сооружения (ось ВЛ 35 кВ)
- — граница земельного участка

16:21:040611:20 — кадастровый номер земельного участка.

Раздел 4

Схема расположения границ публичного сервитута
в целях размещения объекта электросетевого хозяйства регионального значения
«ВЛ 35 кВ Кайбицы – Подберезье»

Лист 2



Масштаб 1: 25 000

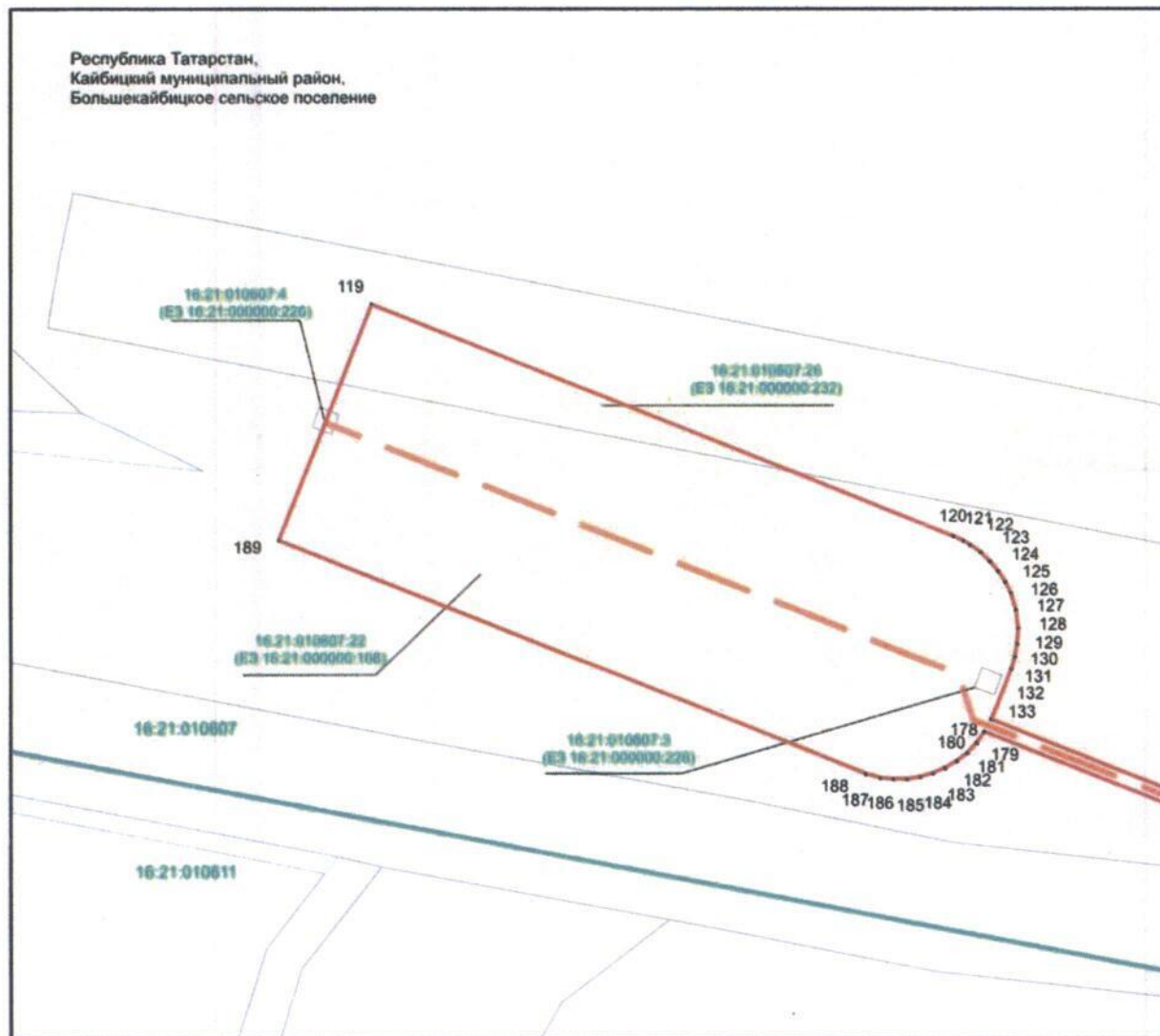
Используемые условные знаки и обозначения:

- — граница объекта
- — проектное местоположение инженерного сооружения (ось ВЛ 35 кВ кВ)
- — граница сельского поселения.

Раздел 4

Схема расположения границ публичного сервитута
в целях размещения объекта электросетевого хозяйства регионального значения
«ВЛ 35 кВ Кайбицы – Подберезье»

Лист 2 Выноски 1



Масштаб 1: 1 000

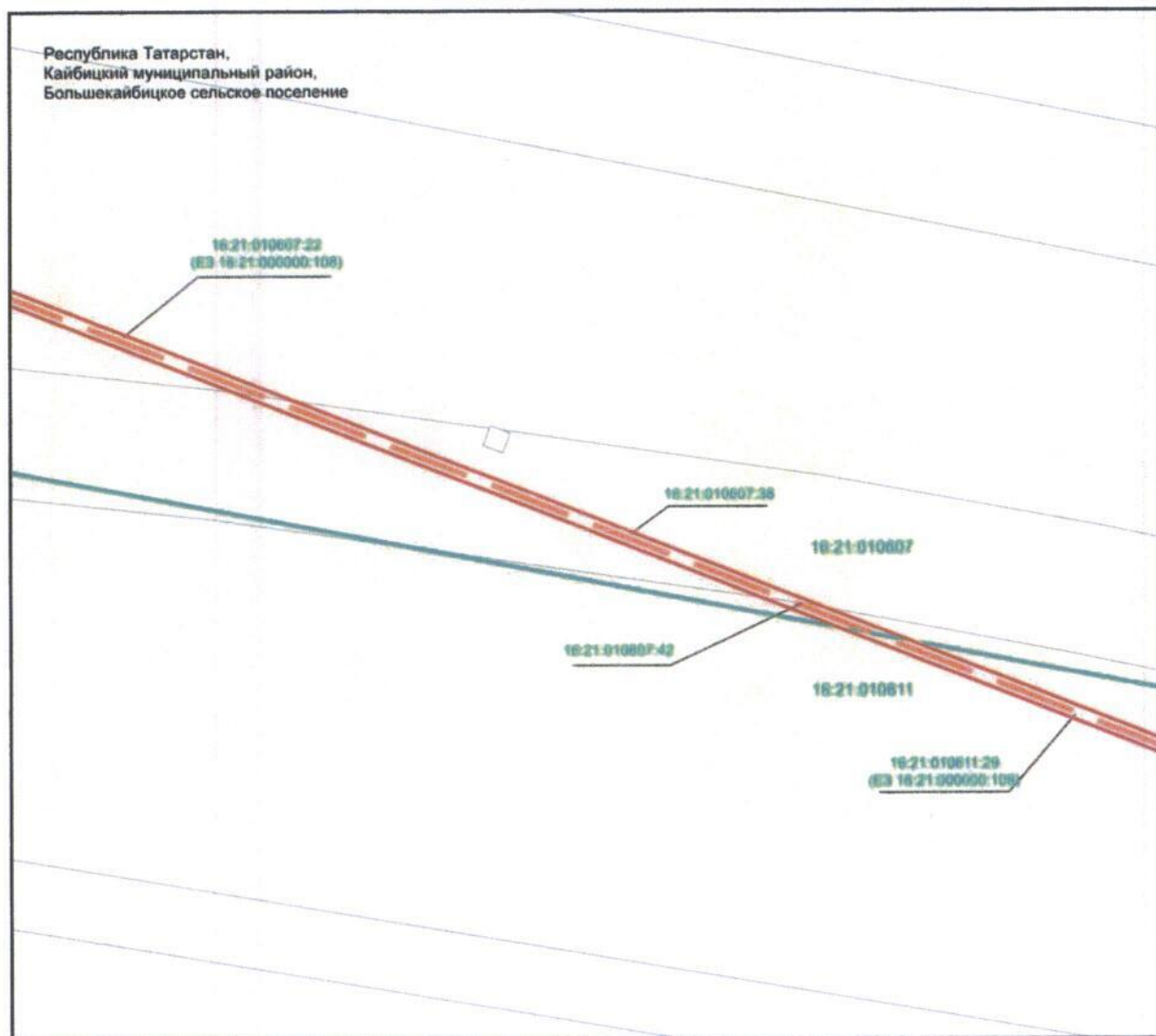
Используемые условные знаки и обозначения:

- 1 — обозначение характерной точки границ объекта
 - — граница объекта
 - — — — — проектное местоположение инженерного сооружения (ось ВЛ 35 кВ)
 - — — — — граница кадастрового квартала
 - — граница земельного участка
- 16:21:040601 — номер кадастрового квартала
16:21:040611:20 — кадастровый номер земельного участка.

Раздел 4

Схема расположения границ публичного сервитута
в целях размещения объекта электросетевого хозяйства регионального значения
«ВЛ 35 кВ Кайбицы – Подберезье»

Лист 2 Выноска 2



Масштаб 1: 1 000

Используемые условные знаки и обозначения:

- 1 – обозначение характерной точки границ объекта
- (red solid line) – граница объекта
- (red dashed line) – проектное местоположение инженерного сооружения (ось ВЛ 35 кВ)
- (green solid line) – граница кадастрового квартала
- (blue solid line) – граница земельного участка

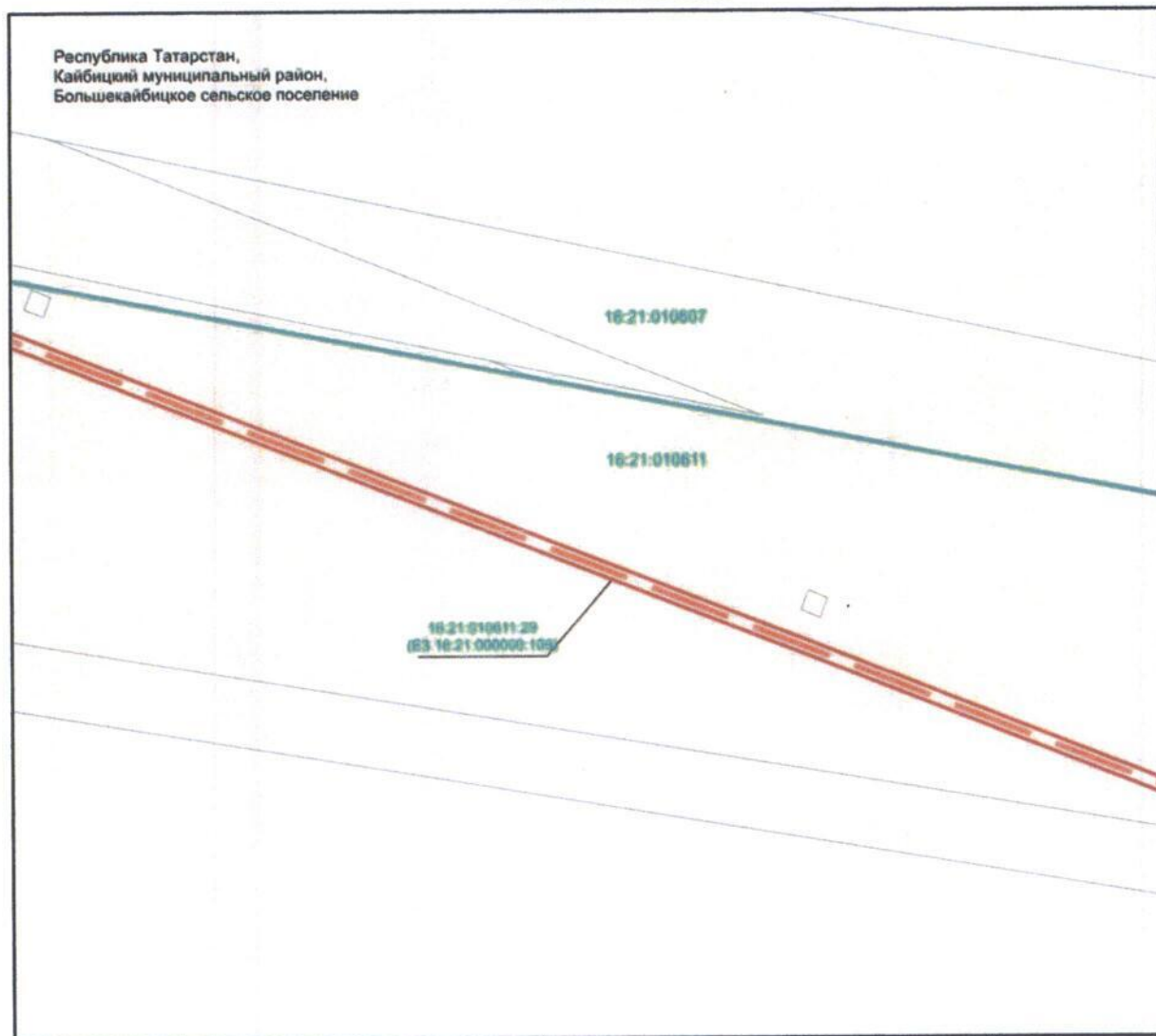
16:21:040601 – номер кадастрового квартала

16:21:040611:20 – кадастровый номер земельного участка.

Раздел 4

Схема расположения границ публичного сервитута
в целях размещения объекта электросетевого хозяйства регионального значения
«ВЛ 35 кВ Кайбицы – Подберезье»

Лист 2 Выноска 3



Масштаб 1: 1 000

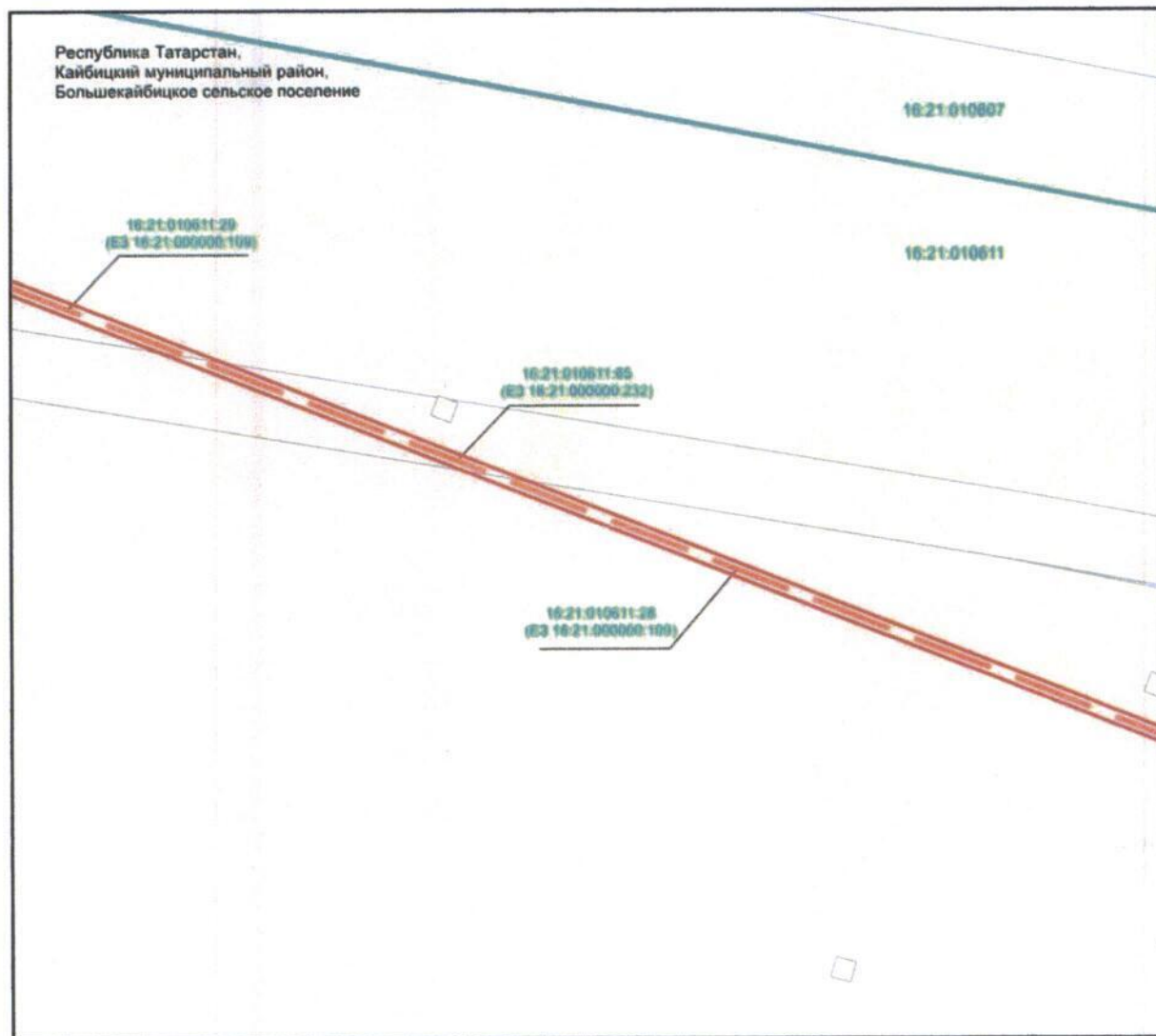
Используемые условные знаки и обозначения:

- 1 – обозначение характерной точки границ объекта
 - (solid red line) – граница объекта
 - (dashed red line) – проектное местоположение инженерного сооружения (ось ВЛ 35 кВ)
 - (green line) – граница кадастрового квартала
 - (white square) – граница земельного участка
- 16:21:040601 – номер кадастрового квартала
16:21:040611:20 – кадастровый номер земельного участка.

Раздел 4

Схема расположения границ публичного сервитута
в целях размещения объекта электросетевого хозяйства регионального значения
«ВЛ 35 кВ Кайбицы – Подберезье»

Лист 2 Выноска 4



Масштаб 1: 1 000

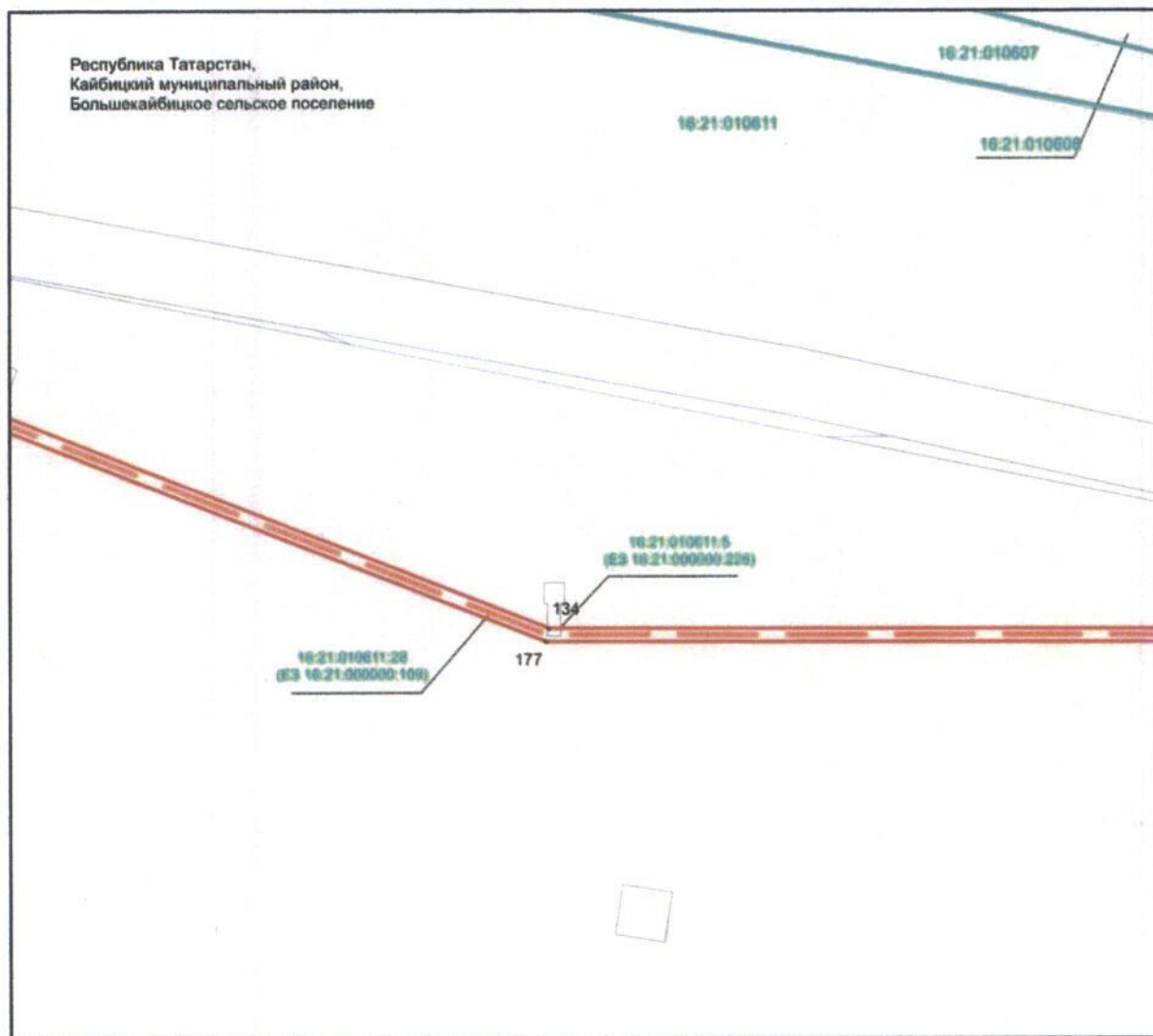
Используемые условные знаки и обозначения:

- 1 – обозначение характерной точки границ объекта
 - (solid red line) – граница объекта
 - - - (dashed red line) – проектное местоположение инженерного сооружения (ось ВЛ 35 кВ)
 - (green line) – граница кадастрового квартала
 - (blue outline) – граница земельного участка
- 16:21:040601 – номер кадастрового квартала
16:21:040611:20 – кадастровый номер земельного участка.

Раздел 4

Схема расположения границ публичного сервитута
в целях размещения объекта электросетевого хозяйства регионального значения
«ВЛ 35 кВ Кайбицы – Подберезье»

Лист 2 Выноска 5



Масштаб 1: 1 000

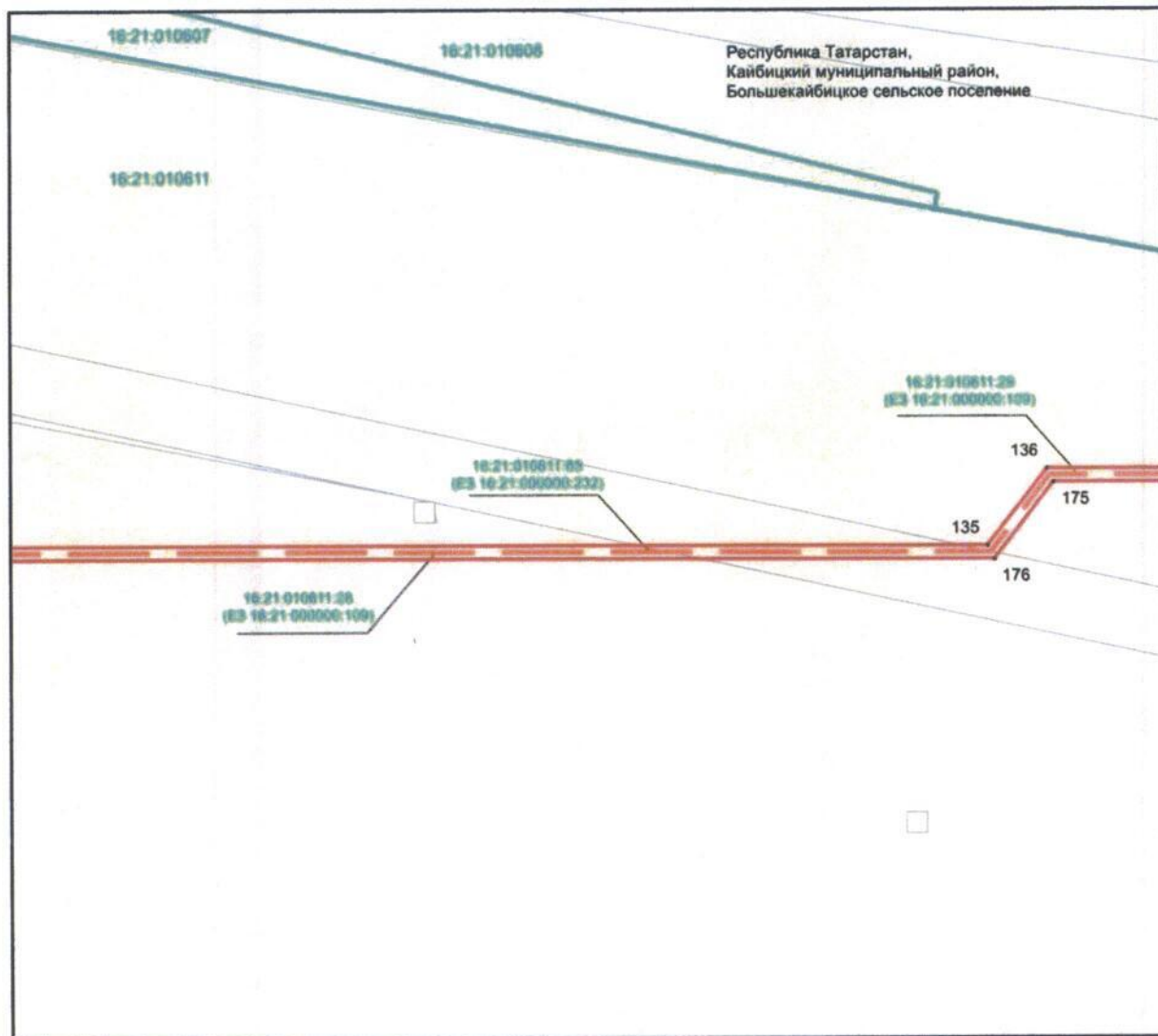
Используемые условные знаки и обозначения:

- 1 – обозначение характерной точки границ объекта
 - (red solid line) – граница объекта
 - (red dashed line) – проектное местоположение инженерного сооружения (ось ВЛ 35 кВ)
 - (green solid line) – граница кадастрового квартала
 - (white square) – граница земельного участка
- 16:21:040601 – номер кадастрового квартала
16:21:040611:20 – кадастровый номер земельного участка.

Раздел 4

Схема расположения границ публичного сервитута
в целях размещения объекта электросетевого хозяйства регионального значения
«ВЛ 35 кВ Кайбицы – Подберезье»

Лист 2 Выноска 6



Масштаб 1: 1 000

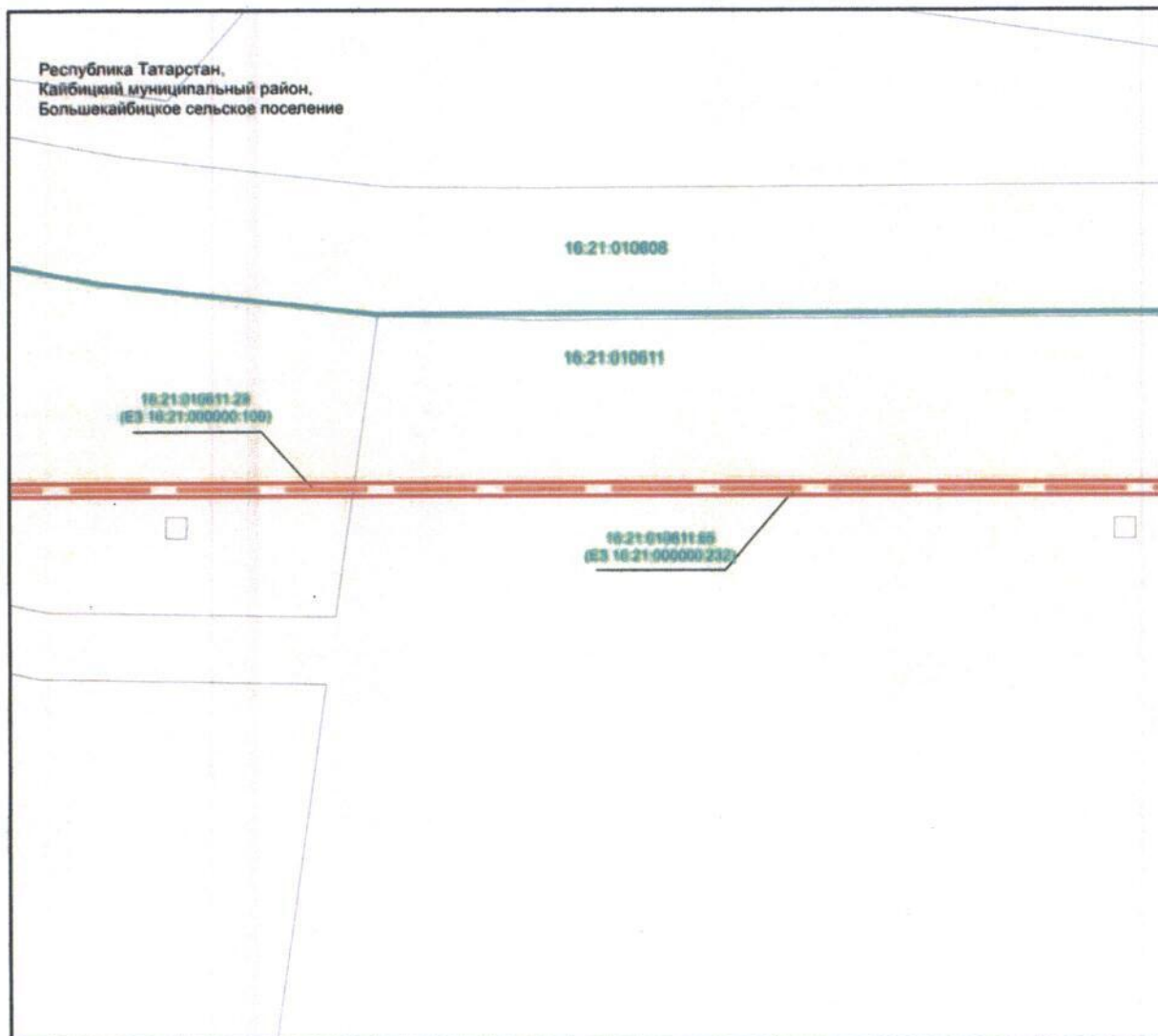
Используемые условные знаки и обозначения:

- 1 – обозначение характерной точки границ объекта
 - — — — — граница объекта
 - — — — — проектное местоположение инженерного сооружения (ось ВЛ 35 кВ)
 - — — — — граница кадастрового квартала
 - — граница земельного участка
- 16:21:040601 – номер кадастрового квартала
16:21:040611:20 – кадастровый номер земельного участка.

Раздел 4

Схема расположения границ публичного сервитута
в целях размещения объекта электросетевого хозяйства регионального значения
«ВЛ 35 кВ Кайбицы – Подберезье»

Лист 2 Выноска 7



Масштаб 1: 1 000

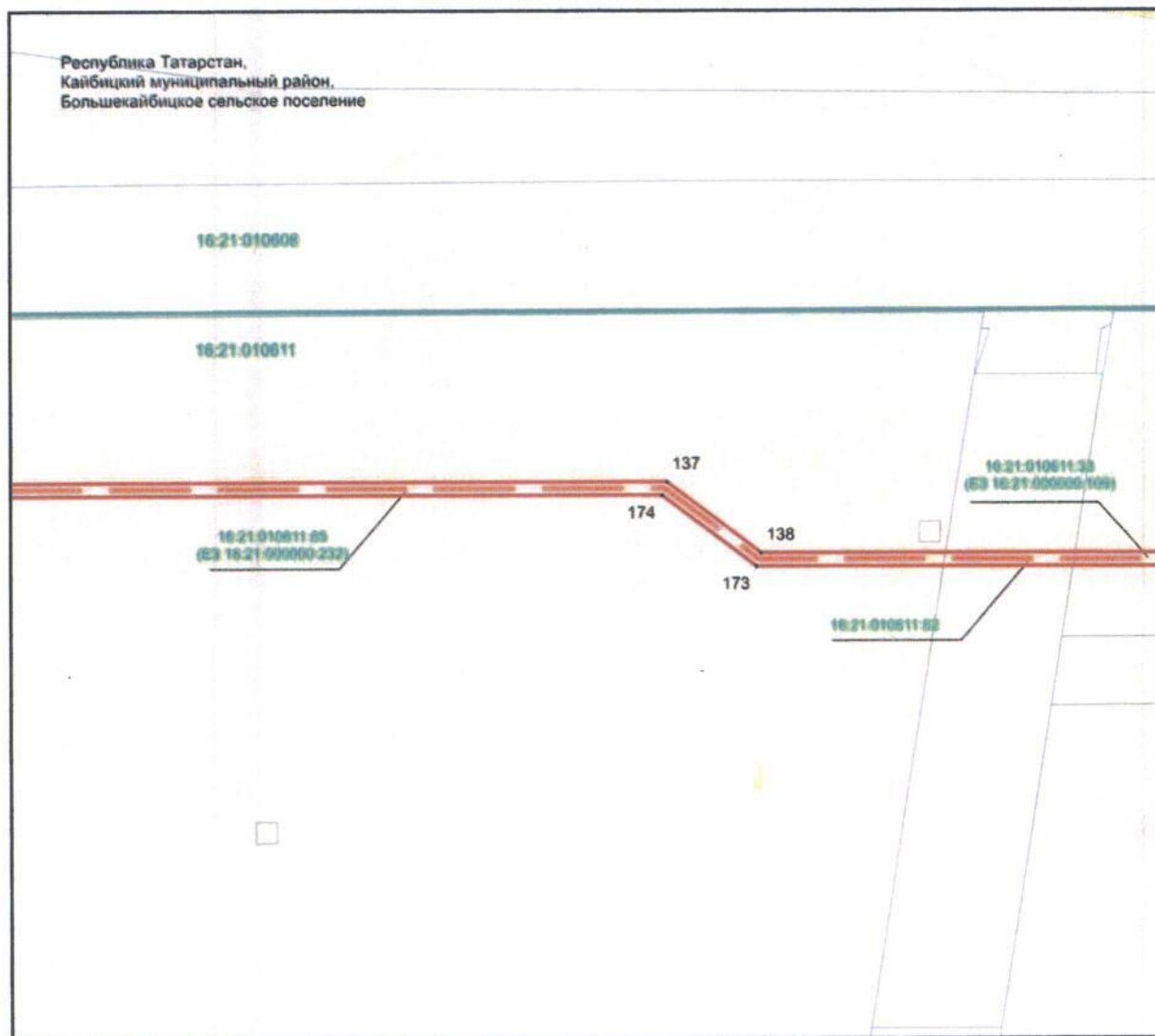
Используемые условные знаки и обозначения:

- 1 – обозначение характерной точки границ объекта
 - (solid red line) – граница объекта
 - - - (dashed red line) – проектное местоположение инженерного сооружения (ось ВЛ 35 кВ)
 - (solid blue line) – граница кадастрового квартала
 - (square) – граница земельного участка
- 16:21:040601 – номер кадастрового квартала
16:21:040611:20 – кадастровый номер земельного участка.

Раздел 4

Схема расположения границ публичного сервитута
в целях размещения объекта электросетевого хозяйства регионального значения
«ВЛ 35 кВ Кайбицы – Подберезье»

Лист 2 Выноска 8



Масштаб 1: 1 000

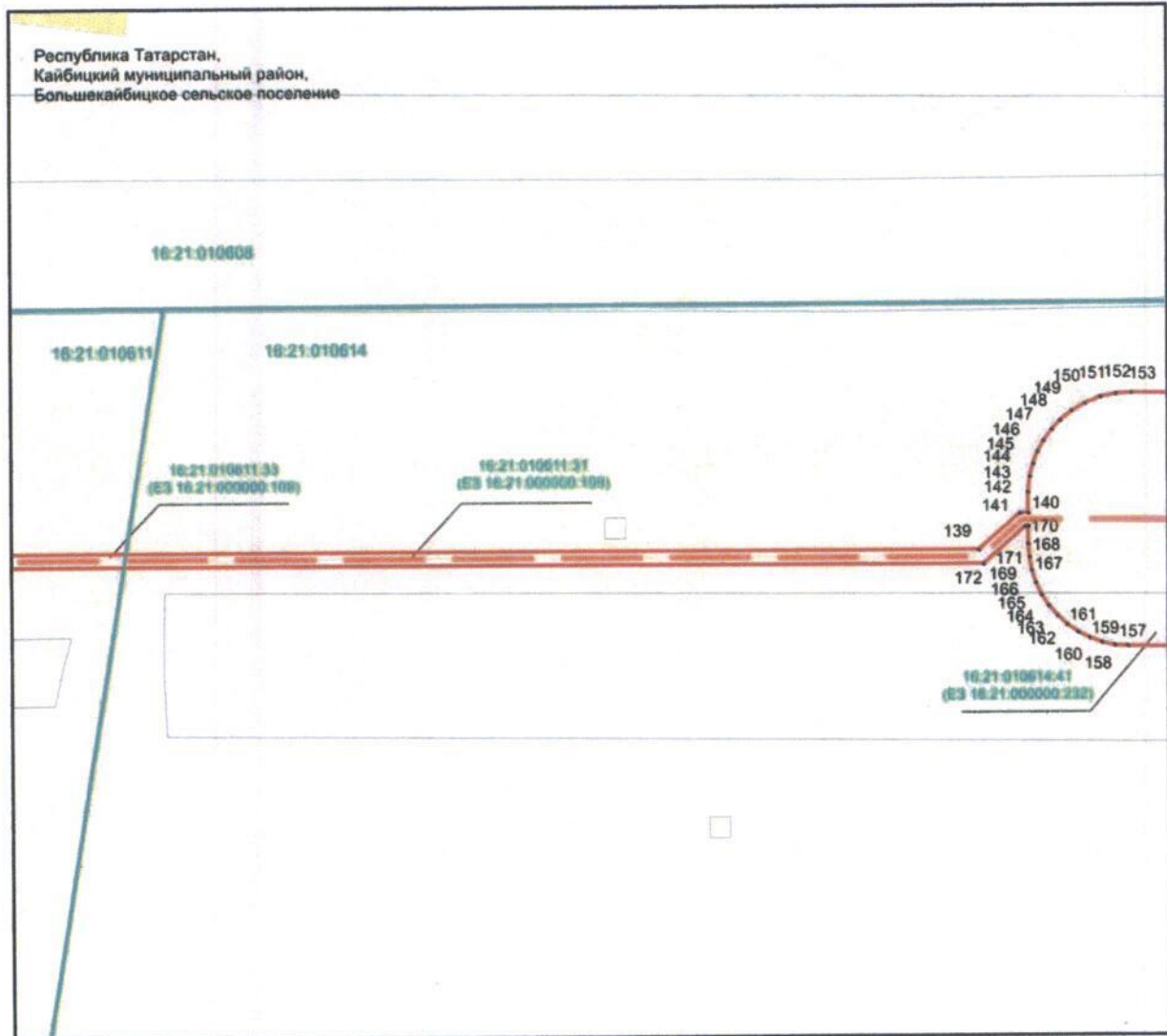
Используемые условные знаки и обозначения:

- 1 – обозначение характерной точки границ объекта
 - (красная линия) – граница объекта
 - (красная пунктирная линия) – проектное местоположение инженерного сооружения (ось ВЛ 35 кВ)
 - (зеленая линия) – граница кадастрового квартала
 - (черная линия) – граница земельного участка
- 16:21:040601 – номер кадастрового квартала
16:21:040611:20 – кадастровый номер земельного участка.

Раздел 4

Схема расположения границ публичного сервитута
в целях размещения объекта электросетевого хозяйства регионального значения
«ВЛ 35 кВ Кайбицы – Подберезье»

Лист 2 Выноска 9



Масштаб 1: 1 000

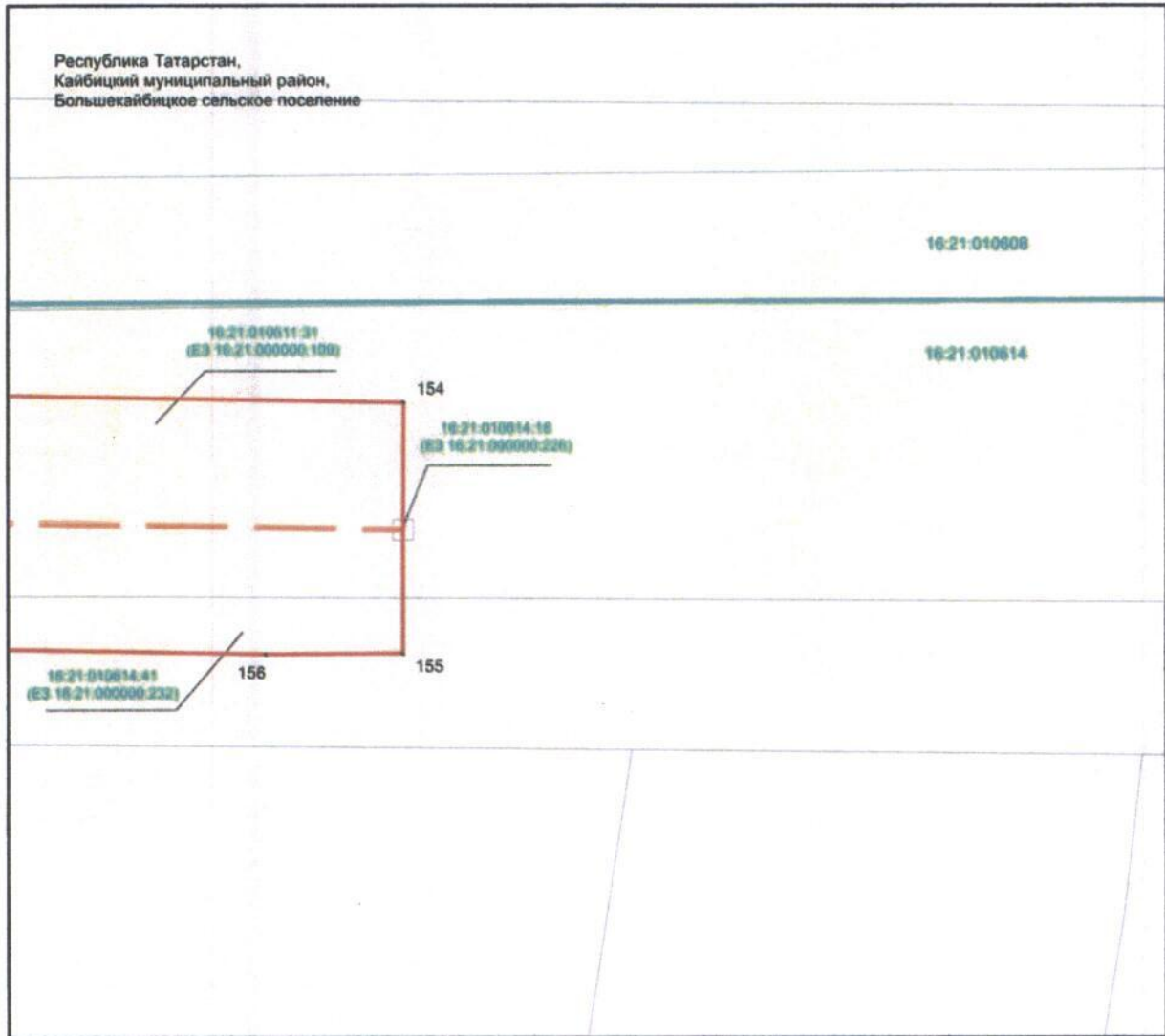
Используемые условные знаки и обозначения:

- 1 – обозначение характерной точки границ объекта
 - (solid red line) – граница объекта
 - (dashed red line) – проектное местоположение инженерного сооружения (ось ВЛ 35 кВ)
 - (blue line) – граница кадастрового квартала
 - (white square) – граница земельного участка
- 16:21:040601 – номер кадастрового квартала
- 16:21:040611:20 – кадастровый номер земельного участка.

Раздел 4

Схема расположения границ публичного сервитута
в целях размещения объекта электросетевого хозяйства регионального значения
«ВЛ 35 кВ Кайбицы – Подберезье»

Лист 2 Выноска 10



Масштаб 1: 1 000

Используемые условные знаки и обозначения:

- | | |
|-----------------|--|
| • 1 | – обозначение характерной точки границ объекта |
| | – граница объекта |
| | – проектное местоположение инженерного сооружения (ось ВЛ 35 кВ) |
| | – граница кадастрового квартала |
| | – граница земельного участка |
| 16:21:040601 | – номер кадастрового квартала |
| 16:21:040611:20 | – кадастровый номер земельного участка. |