



**РЕШЕНИЕ**

«15» ноября 2021 г.

г. Альметьевск

**КАРАР**

№ 94

О внесении изменений в решение Совета Альметьевского муниципального района Республики Татарстан от 25 декабря 2009 года № 366 «О Правилах землепользования и застройки города Альметьевска Альметьевского муниципального района Республики Татарстан»

В соответствии с Градостроительным кодексом Российской Федерации, Федеральным законом от 6 октября 2003 года №131-ФЗ «Об общих принципах организации местного самоуправления в Российской Федерации»

Совет Альметьевского муниципального района РЕШИЛ:

1. Внести в решение Совета Альметьевского муниципального района Республики Татарстан от 25 декабря 2009 года № 366 «О Правилах землепользования и застройки города Альметьевска Альметьевского муниципального района Республики Татарстан» следующие изменения:

1) часть I. «Порядок регулирования землепользования и застройки на основе градостроительного зонирования» утвердить в новой редакции (приложение №1);

2) в части III. «Градостроительные регламенты»: главу 13 «Градостроительные регламенты в части видов и параметров разрешенного использования недвижимости» утвердить в новой редакции (Приложение №2);

3) отменить территориальную зону производственно-коммунальных объектов I-II класса вредности (П1) и зону производственно-коммунальных объектов V класса вредности (П4), и установить территориальную зону объектов инженерной инфраструктуры (ТР-2):

Существующее положение

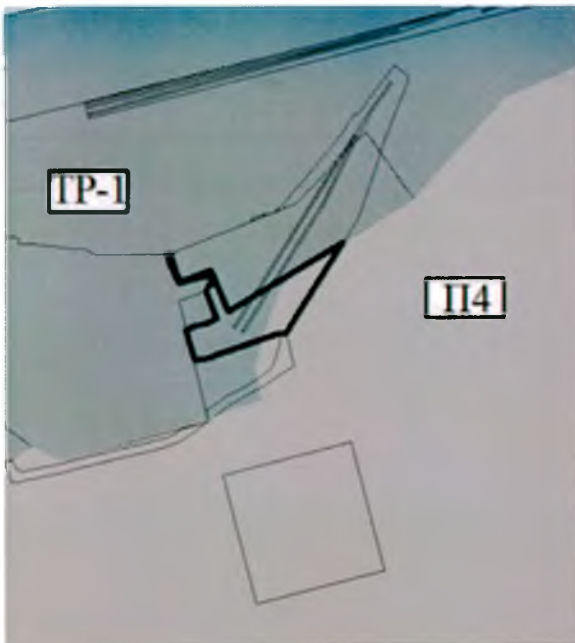


Вносимые изменения

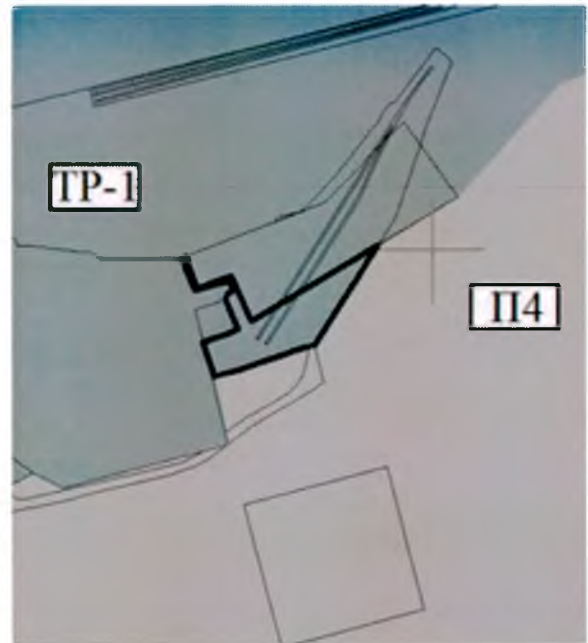


4) уменьшить зону производственно-коммунальных объектов V класса вредности (П-4) и увеличить территориальную зону объектов транспорта (ТР-1):

Существующее положение

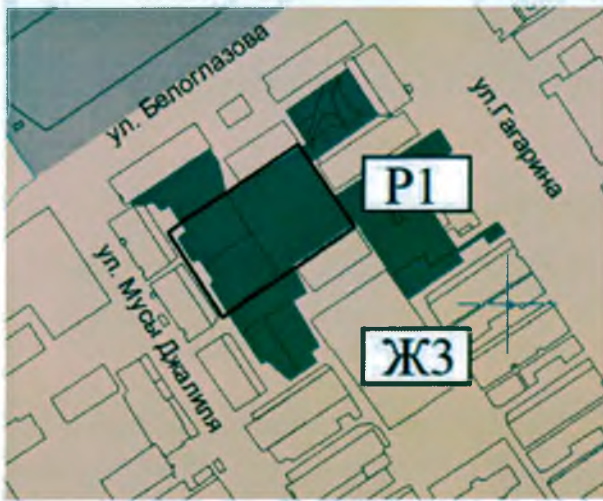


Вносимые изменения



5) отменить зону рекреационно - ландшафтных территорий (Р-1) и увеличить территориальную зону застройки многоэтажными жилыми домами в 5-9 этажей (Ж-3):

Существующее положение



Вносимые изменения



б) уменьшить зону индивидуальной жилой застройки (Ж-1) и увеличить территориальную зону застройки многоэтажными жилыми домами в 5-9 этажей (Ж-3):

Существующее положение



Вносимые изменения



7) уменьшить зону рекреационно-ландшафтных территорий (Р1) и увеличить территориальную зону застройки многоэтажными жилыми домами в 5-9 этажей (Ж3):

Существующее положение



Вносимые изменения



8) уменьшить зону объектов транспорта (ТР-1) и увеличить территориальную зону производственно-коммунальных объектов IV класса вредности (П3):

Существующее положение



Вносимые изменения



9) уменьшить зону застройки индивидуальными жилыми домами (Ж1) и увеличить территориальную зону производственно-коммунальных объектов IV класса вредности (ПЗ):

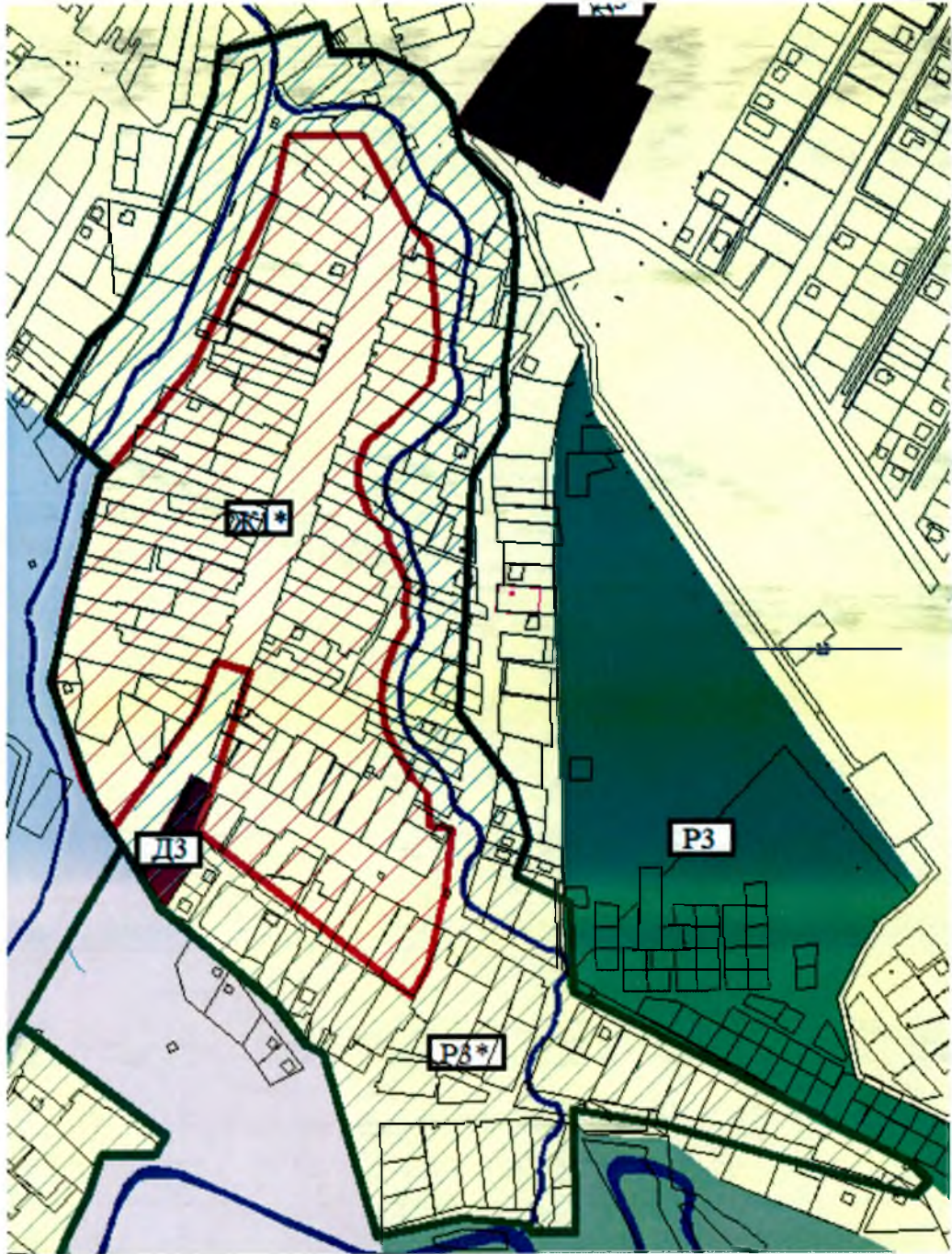
Существующее положение

Вносимые изменения

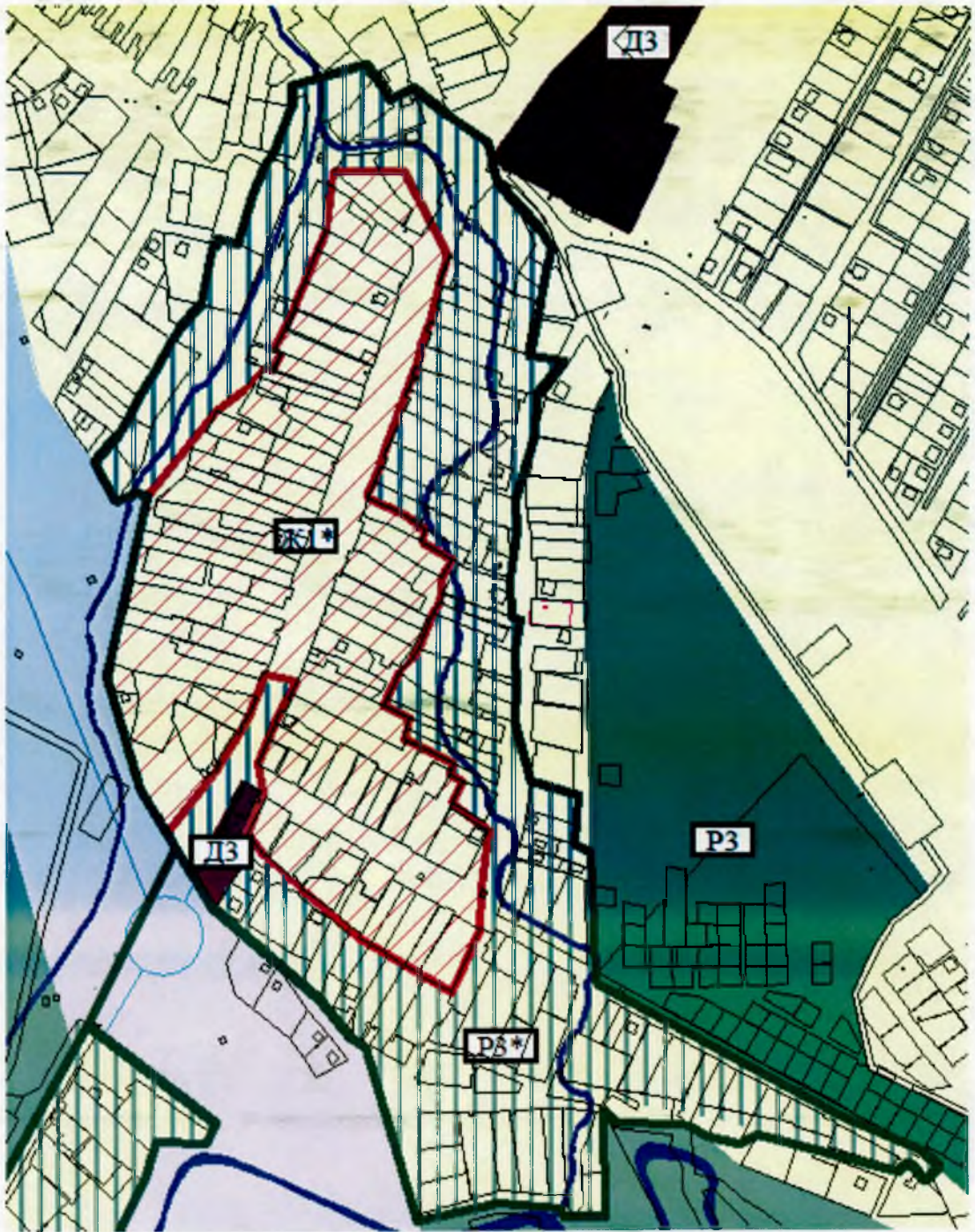


10) изменить границы следующих зон: садоводства и огородничества без права строительства и отвода новых земельных участков (Р-3\*); застройки индивидуальными жилыми домами (Ж-1); индивидуальной жилой застройки без права отвода новых земельных участков для строительства (Ж1\*):

Существующее положение



Вносимые изменения

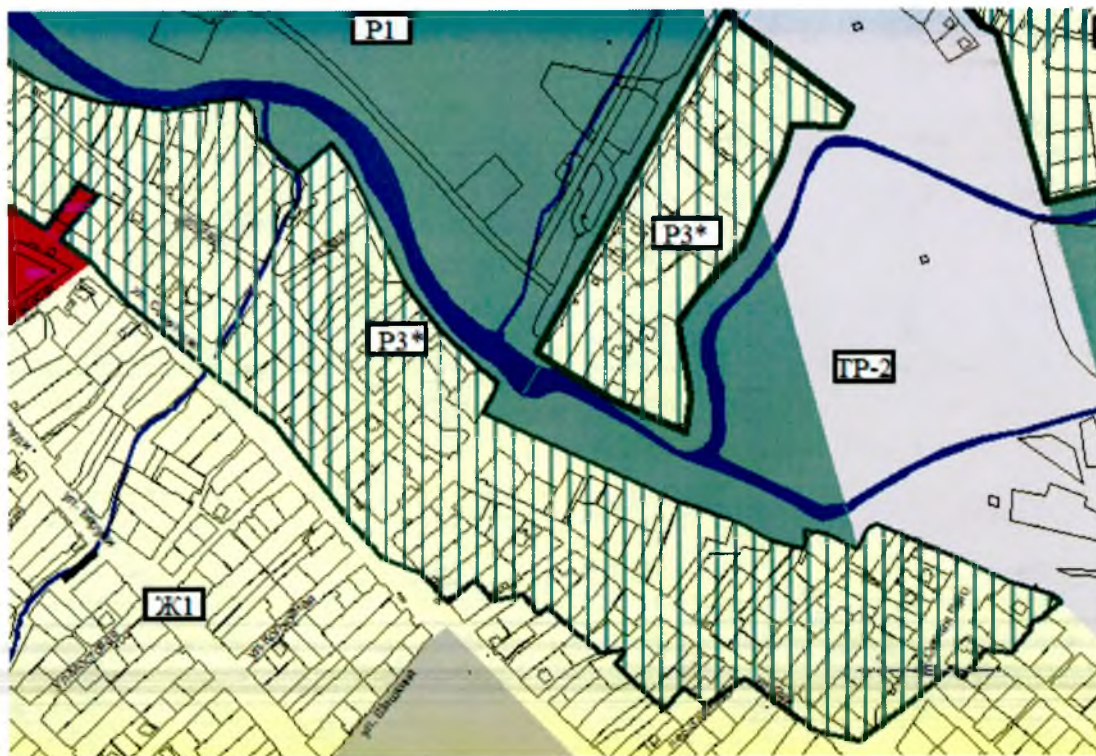


Существующее положение





Вносимые изменения



11) отменить зону производственно-коммунальных объектов I–II класса вредности (П-1) и увеличить территориальную зону объектов инженерной инфраструктуры (ТР-2):

Существующее положение



Вносимые изменения



12) уменьшить зону рекреационно-ландшафтных территорий (Р-1), земли водного фонда (ЗВФ) и увеличить территориальную зону застройки индивидуальными жилыми домами (Ж-1):

Существующее положение



Вносимые изменения



13) уменьшить зону коммунальных объектов (КО) и увеличить зону обслуживания объектов, необходимых для осуществления производственной и предпринимательской деятельности (ДЗ):

Существующее положение



Вносимые изменения



14) Уменьшить зону рекреационно - ландшафтных территорий (Р-1), развития общественной застройки (Д5) и установить территориальную зону делового, общественного и коммерческого назначения (Д-1):

Существующее положение



Вносимые изменения



15) уменьшить зону производственно-коммунальных объектов IV класса вредности (П-3), зону образовательных учреждений высшего и среднего профессионального образования (Д4) и установить территориальную зону застройки многоэтажными жилыми домами в 5-9 этажей (Ж-3):

Существующее положение



Вносимые изменения



16) отменить зону производственно-коммунальных объектов V класса вредности (П-4) и установить зону делового, общественного и коммерческого назначения (Д-1), увеличить зону застройки многоэтажными жилыми домами в 5-9 этажей (Ж-3):

Существующее положение

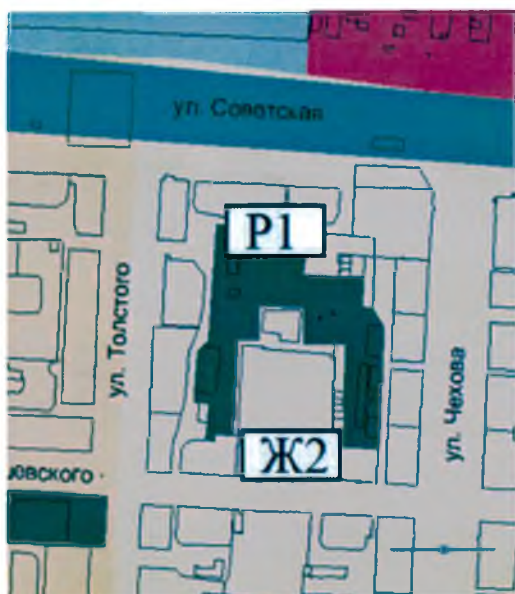


Вносимые изменения



17) отменить зону рекреационно-ландшафтных территорий (Р-1), уменьшить зону застройки малоэтажными жилыми домами (Ж-2) и установить зону застройки многоэтажными жилыми домами в 5-9 этажей (Ж-3):

Существующее положение

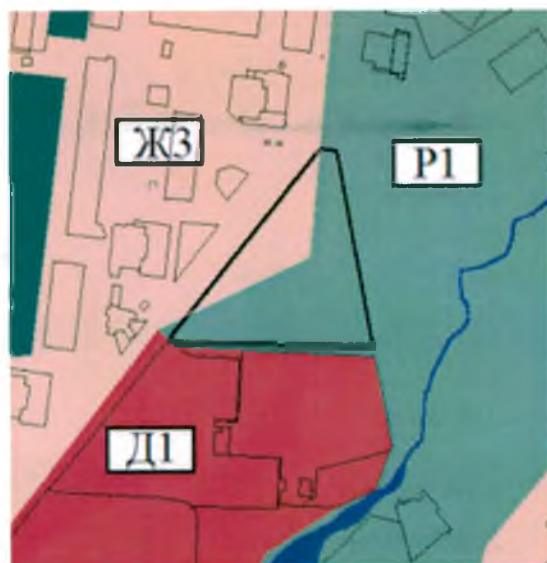


Вносимые изменения

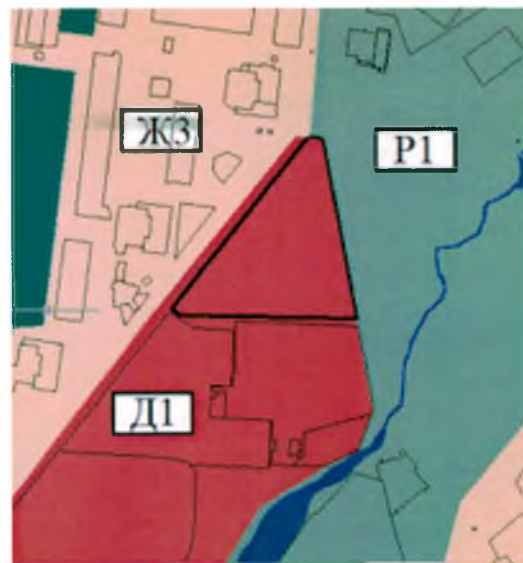


18) уменьшить зону рекреационно-ландшафтных территорий (Р-1), уменьшить зону застройки многоэтажными жилыми домами (Ж-3) и установить зону делового, общественного и коммерческого назначения (Д1):

Существующее положение

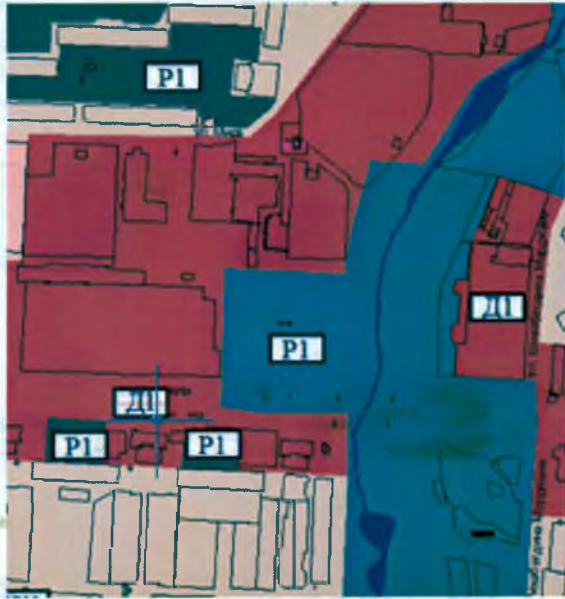


Вносимые изменения



19) уменьшить зону рекреационно-ландшафтных территорий (P-1) и увеличить зону делового, общественного и коммерческого назначения (Д1):

Существующее положение



Вносимые изменения



20) отменить зону застройки многоэтажными жилыми домами выше 9 этажей (Ж-4) и установить зону застройки многоэтажными жилыми домами в 5-9 этажей (Ж-3):

Существующее положение



Вносимые изменения



21) уменьшить зону застройки многоэтажными жилыми домами в 5-9 этажей (Ж-3) и установить территориальную зону застройки многоэтажными жилыми домами выше 9 этажей (Ж-4):

Существующее положение

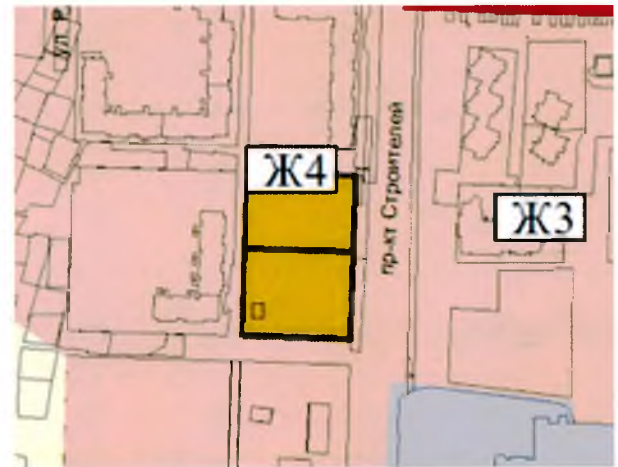
Вносимые изменения



22) уменьшить зону застройки многоэтажными жилыми домами в 5-9 этажей (Ж-3) и установить территориальную зону застройки многоэтажными жилыми домами выше 9 этажей (Ж-4):

Существующее положение

Вносимые изменения



23) уменьшить зону застройки индивидуальными жилыми домами (Ж1) и увеличить территориальную зону застройки многоквартирными жилыми домами в 5-9 этажей (Ж3):

Существующее положение



Вносимые изменения



24) уменьшить зону застройки индивидуальными жилыми домами (Ж-1) и установить зону застройки многоквартирными жилыми домами в 5-9 этажей (Ж-3), многоквартирными жилыми домами выше 9 этажей (Ж-4), зону делового, общественного и коммерческого назначения (Д1):

Существующее положение



Вносимые изменения





25) уменьшить зону застройки многоэтажными жилыми домами в 5-9 этажей (Ж-3) и установить зону застройки многоэтажными жилыми домами выше 9 этажей (Ж4):

Существующее положение

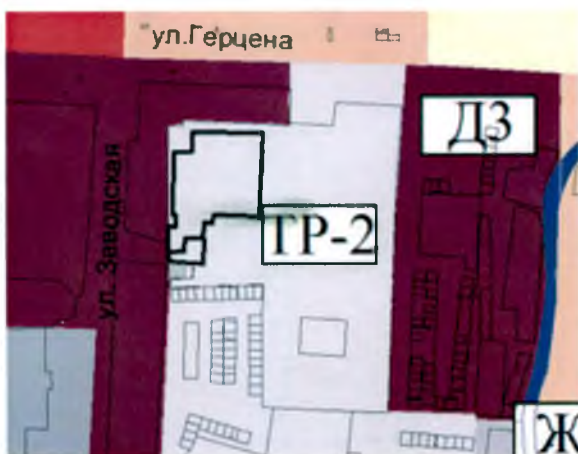


Вносимые изменения

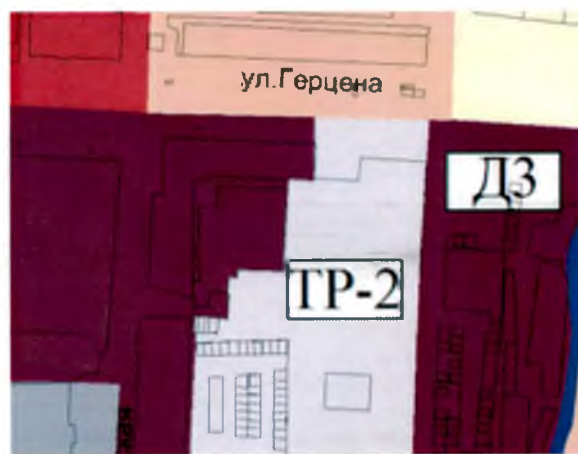


26) уменьшить зону объектов инженерной инфраструктуры (ТР-2) и увеличить территориальную зону обслуживания объектов, необходимых для осуществления производственной и предпринимательской деятельности (ДЗ):

Существующее положение



Вносимые изменения



2. Правовому управлению исполнительного комитета (Ханнанова А.Б.) опубликовать настоящее решение в газете «Альметьевский вестник», разместить на «Официальном портале правовой информации Республики Татарстан» (PRAVO.TATARSTAN.RU) и на сайте Альметьевского муниципального района.

3. Настоящее решение вступает в силу после его официального опубликования (обнародования).

4. Контроль за исполнением настоящего решения возложить на постоянную комиссию Совета района по вопросам экономического развития, жилищно-коммунального хозяйства и муниципальной собственности (Мингазов И.М.).

Глава  
муниципального района



Т.Д. Нагуманов

Приложение № 1 к решению  
Совета Альметьевского  
муниципального района  
Республики Татарстан  
от 15 ноября 2021 года № 94

**ЧАСТЬ I. ПОРЯДОК РЕГУЛИРОВАНИЯ ЗЕМЛЕПОЛЬЗОВАНИЯ И  
ЗАСТРОЙКИ НА ОСНОВЕ ГРАДОСТРОИТЕЛЬНОГО ЗОНИРОВАНИЯ**

## СОДЕРЖАНИЕ

Наименование частей, глав, статей	№ стр.
ВВЕДЕНИЕ	4
ЧАСТЬ I. ПОРЯДОК РЕГУЛИРОВАНИЯ ЗЕМЛЕПОЛЬЗОВАНИЯ И ЗАСТРОЙКИ НА ОСНОВЕ ГРАДОСТРОИТЕЛЬНОГО ЗОНИРОВАНИЯ	5
Глава 1. Общие положения	5
Статья 1. Основные понятия, используемые в настоящих Правилах	5
Статья 2. Основания введения, назначение и состав Правил	8
Статья 3. Линии градостроительного регулирования	9
Статья 4. Градостроительные регламенты и их применение	10
Статья 4.1. Определение принадлежности земельных участков и объектов капитального строительства к территориальной зоне градостроительного регламента.	13
Статья 5. Открытость и доступность информации о землепользовании и застройке. Участие физических и юридических лиц в принятии решений по вопросам землепользования и застройки	13
Статья 6. Ответственность за нарушения Правил	14
Глава 2. Участники отношений, возникающих по поводу землепользования и застройки	14
Статья 7. Объекты и субъекты градостроительных отношений	14
Статья 8. Комиссия по землепользованию и застройке города Альметьевска	15
Глава 2.1. Подготовка документации по планировке территории	15
Статья 9. Назначение, виды документации по планировке территории	15
Статья 9.1. Общие требования к документации по планировке территории	17
Статья 9.2. Проект планировки территории	17
Статья 9.3. Проект межевания территории	19
Глава 3. Права использования недвижимости, возникшие до введения в действие Правил	21
Статья 10. Общие положения, относящиеся к ранее возникшим правам	21
Статья 11. Использование и строительные изменения объектов недвижимости, несоответствующих Правилам	22
Глава 4. Разрешение на условно разрешенный вид использования земельного участка или объекта капитального строительства. Разрешение на отклонение от предельных параметров строительства, реконструкции объектов капитального строительства	22
Статья 12. Порядок изменения видов разрешенного использования земельных участков и объектов капитального строительства	23
Статья 13. Порядок предоставления разрешения на условно разрешенный вид использования земельного участка или объекта капитального строительства	23
Статья 14. Порядок получения разрешения на отклонение от предельных параметров разрешенного строительства, реконструкции объектов капитального строительства	25

Статья 15. Проведение публичных слушаний	26
Глава 5. Резервирование и изъятие земельных участков.	27
Статья 16. Резервирование земель для муниципальных нужд.	27
Статья 17. Изъятие земельных участков для муниципальных нужд.	28
Статья 18. Установление публичных сервитутов.	28
Статья 19. Использование территорий общего пользования и земельных участков, применительно к которым не устанавливаются градостроительные регламенты.	29
Глава 6. Архитектурно-строительное проектирование.	30
Статья 20. Подготовка проектной документации.	30
Глава 7. Разрешение на строительство.	25
Статья 21. Выдача разрешений на строительство.	35
Статья 22. Уведомление о планируемых строительстве или реконструкции объекта индивидуального жилищного строительства или садового дома.	42
Статья 23. Выдача разрешения на ввод объекта в эксплуатацию	46
Глава 8. Информационная система обеспечения градостроительной деятельности.	52
Статья 24. Общие положения об информационной системе обеспечения градостроительной деятельности.	52
Статья 25. Создание и эксплуатация государственных информационных систем обеспечения градостроительной деятельности, ведение государственных информационных систем обеспечения градостроительной деятельности и предоставление сведений, документов и материалов государственных информационных систем обеспечения градостроительной деятельности.	55
Глава 9. Комплексное развитие территории.	57
Статья 26. Цели комплексного развития территории.	57
Статья 27. Виды комплексного развития территории.	58
Статья 28. Порядок принятия и реализации решения о комплексном развитии территории.	61
Статья 29. Решение о комплексном развитии территории.	64
Статья 30. Комплексное развитие территории по инициативе правообладателей.	66
Глава 10. Заключительные положения.	69
Статья 31. Порядок внесения изменений в настоящие Правила.	69
Статья 32. О введении в действие Правил.	72

## ВВЕДЕНИЕ

Правила землепользования и застройки муниципального образования «город Альметьевск» Альметьевского муниципального района Республики Татарстан (далее также – Правила) – документ градостроительного зонирования, утверждаемый муниципальным правовым актом муниципального образования «город Альметьевск» Альметьевского муниципального района Республики Татарстан (далее – муниципальное образование), разработанный в соответствии с Градостроительным кодексом Российской Федерации, Земельным кодексом Российской Федерации, Федеральным законом от 6 октября 2003 г. № 131-ФЗ «Об общих принципах организации местного самоуправления в Российской Федерации», другими нормативными правовыми актами Российской Федерации, Республики Татарстан, Уставом «Альметьевского муниципального района Республики Татарстан (далее – Альметьевский муниципальный район)» и Уставом города Альметьевска и нормативными и иными правовыми актами города Альметьевска.

Настоящие Правила устанавливают территориальные зоны, градостроительные регламенты, порядок применения настоящих Правил и внесения в них изменений в соответствии с действующим законодательством, муниципальными правовыми актами органов местного самоуправления Альметьевского муниципального района и города Альметьевска, создают условия рационального использования территории города Альметьевска с целью формирования гармоничной среды жизнедеятельности, планировки, застройки и благоустройства территории города Альметьевска, развития программ жилищного строительства, производственной, социальной, инженерно-транспортной инфраструктур, бережного природопользования.

# ЧАСТЬ I. ПОРЯДОК РЕГУЛИРОВАНИЯ ЗЕМЛЕПОЛЬЗОВАНИЯ И ЗАСТРОЙКИ НА ОСНОВЕ ГРАДОСТРОИТЕЛЬНОГО ЗОНИРОВАНИЯ

## Глава 1. Общие положения

Статья 1. Основные понятия, используемые в настоящих Правилах.

В настоящих Правилах используются следующие основные понятия:

*благоустройство территории* - деятельность по реализации комплекса мероприятий, установленного правилами благоустройства территории муниципального образования, направленная на обеспечение и повышение комфортности условий проживания граждан, по поддержанию и улучшению санитарного и эстетического состояния территории муниципального образования, по содержанию территорий населенных пунктов и расположенных на таких территориях объектов, в том числе территорий общего пользования, земельных участков, зданий, строений, сооружений, прилегающих территорий;

*виды разрешенного использования недвижимости* – виды деятельности, объекты, осуществлять и размещать которые на земельных участках разрешено в силу наименования этих видов деятельности и объектов в настоящих Правилах в составе градостроительных регламентов применительно к соответствующим территориальным зонам при условии обязательного соблюдения требований, установленных законодательством, настоящими Правилами, иными нормативными правовыми актами, нормативно-техническими документами. Виды разрешенного использования недвижимости включают основные виды разрешенного использования, условно разрешенные виды использования, вспомогательные виды разрешенного использования;

*вспомогательные виды разрешенного использования* - виды деятельности, осуществление которых разрешено в силу их наименования в перечне «Вспомогательные виды разрешенного использования» градостроительного регламента применительно к отдельной территориальной зоне (подзоне) допустимо только в качестве дополнительных по отношению к основным видам разрешенного использования и условно разрешенным видам использования и осуществляется совместно с ними. При этом настоящими Правилами устанавливаются ограничения по объемам и иным параметрам такой деятельности в сопоставлении с объемами и иными параметрами соответствующих основных видов разрешенного использования и условно разрешенных видов использования;

*государственный кадастровый учет земельных участков* - описание и индивидуализация в едином государственном реестре земель земельных участков, в результате чего каждый земельный участок получает такие характеристики, которые позволяют однозначно выделить его из других земельных участков и осуществить его качественную и экономическую оценки;

*градостроительная деятельность* - деятельность по развитию территорий, в том числе городов и иных поселений, осуществляемая в виде территориального планирования, градостроительного зонирования, планировки территории, архитектурно-строительного проектирования, строительства, капитального ремонта, реконструкции, сноса объектов капитального строительства, эксплуатации зданий, сооружений, благоустройства территорий;

*градостроительный регламент* - устанавливаемые в пределах границ соответствующей территориальной зоны виды разрешенного использования земельных участков, равно как всего, что находится над и под поверхностью земельных участков и используется в процессе их застройки и последующей эксплуатации объектов капитального строительства, предельные

(минимальные и (или) максимальные) размеры земельных участков и предельные параметры разрешенного строительства, реконструкции объектов капитального строительства, ограничения использования земельных участков и объектов капитального строительства, а также применительно к территориям, в границах которых предусматривается осуществление деятельности по комплексному развитию территории, расчетные показатели минимально допустимого уровня обеспеченности соответствующей территории объектами коммунальной, транспортной, социальной инфраструктур и расчетные показатели максимально допустимого уровня территориальной доступности указанных объектов для населения;

*застройщик* - физическое или юридическое лицо, обеспечивающее на принадлежащем ему земельном участке или на земельном участке иного правообладателя (которому при осуществлении бюджетных инвестиций в объекты капитального строительства государственной (муниципальной) собственности органы государственной власти (государственные органы), Государственная корпорация по атомной энергии «Росатом», Государственная корпорация по космической деятельности «Роскосмос», органы управления государственными внебюджетными фондами или органы местного самоуправления передали в случаях, установленных бюджетным законодательством Российской Федерации, на основании соглашений свои полномочия государственного (муниципального) заказчика или которому в соответствии со статьей 13.3 Федерального закона от 29 июля 2017 г. N 218-ФЗ «О публично-правовой компании по защите прав граждан - участников долевого строительства при несостоятельности (банкротстве) застройщиков и о внесении изменений в отдельные законодательные акты Российской Федерации» передали на основании соглашений свои функции застройщика) строительство, реконструкцию, капитальный ремонт, снос объектов капитального строительства, а также выполнение инженерных изысканий, подготовку проектной документации для их строительства, реконструкции, капитального ремонта. Застройщик вправе передать свои функции, предусмотренные законодательством о градостроительной деятельности, техническому заказчику;

*технический заказчик* - юридическое лицо, которое уполномочено застройщиком и от имени застройщика заключает договоры о выполнении инженерных изысканий, о подготовке проектной документации, о строительстве, реконструкции, капитальном ремонте, сносе объектов капитального строительства, подготавливает задания на выполнение указанных видов работ, предоставляет лицам, выполняющим инженерные изыскания и (или) осуществляющим подготовку проектной документации, строительство, реконструкцию, капитальный ремонт, снос объектов капитального строительства, материалы и документы, необходимые для выполнения указанных видов работ, утверждает проектную документацию, подписывает документы, необходимые для получения разрешения на ввод объекта капитального строительства в эксплуатацию, осуществляет иные функции, предусмотренные законодательством о градостроительной деятельности (далее также - функции технического заказчика). Функции технического заказчика могут выполняться только членом соответственно саморегулируемой организации в области инженерных изысканий, архитектурно-строительного проектирования, строительства, реконструкции, капитального ремонта, сноса объектов капитального строительства, за исключением случаев, предусмотренных частью 2.1 статьи 47, частью 4.1



статьи 48, частями 2.1 и 2.2 статьи 52, частями 5 и 6 статьи 55.31 Градостроительного кодекса Российской Федерации;

*земельный участок* - часть поверхности земли, имеющая фиксированные границы, площадь, местоположение, правовой статус и другие характеристики, отраженные в земельном кадастре и документах государственной регистрации прав на земельные участки.

*зоны с особыми условиями использования территорий* - охранные, санитарно-защитные зоны, зоны охраны объектов культурного наследия (памятники истории и культуры) народов Российской Федерации (далее - объекты культурного наследия), водоохранные зоны, зоны охраны источников питьевого водоснабжения, зоны охраняемых объектов, иные зоны, устанавливаемые в соответствии с законодательством Российской Федерации;

*красные линии* - линии, которые обозначают границы территорий общего пользования и подлежат установлению, изменению или отмене в документации по планировке территории;

*линейные объекты* - линии электропередачи, линии связи (в том числе линейно-кабельные сооружения), трубопроводы, автомобильные дороги, железнодорожные линии и другие подобные сооружения;

*основные виды разрешенного использования недвижимости* - виды деятельности, объекты, осуществлять и размещать которые на земельных участках разрешено в силу наименования этих видов деятельности и объектов в настоящих Правилах в составе градостроительных регламентов применительно к соответствующим территориальным зонам при том, что выбор таких видов деятельности и объектов осуществляется правообладателями земельных участков и объектов капитального строительства самостоятельно без дополнительных разрешений и согласований при условии соблюдения требований технических регламентов. Право указанного выбора без дополнительных разрешений и согласований не распространяется на органы государственной власти, органы местного самоуправления, государственные и муниципальные учреждения, государственные и муниципальные унитарные предприятия;

*охранная зона* - территория с особыми условиями использования, которая устанавливается в порядке, определенном законодательством Российской Федерации, в целях обеспечения охраны, нормальных условий эксплуатации и исключения возможности повреждения объектов, вокруг которых она устанавливается;

*разрешенное использование недвижимости* - использование недвижимости в соответствии с градостроительным регламентом, ограничениями на использование недвижимости, установленными в соответствии с законодательством, а также публичными сервитутами.

*санитарно-защитная зона* - территория с особыми условиями использования, которая устанавливается в порядке, определенном законодательством Российской Федерации, в целях отделения объекта, являющегося источником негативного воздействия на окружающую среду, среду обитания и здоровья человека от жилой застройки, рекреационных и других зон с обязательным обозначением границ специальными информационными знаками;

*сервитут частный* - право ограниченного пользования чужим земельным участком (для прохода, прокладки и эксплуатации необходимых коммуникаций и иных нужд, которые не могут быть обеспечены без установления сервитута), устанавливаемое на основании соглашения или

решения суда между собственником объекта недвижимости, и лицом, требующим установления сервитута;

*сервитут публичный* - право ограниченного пользования чужим земельным участком, установленное законом или иным нормативным правовым актом Российской Федерации, нормативным правовым актом Республики Татарстан, нормативным правовым актом Альметьевского муниципального района, без изъятия земельного участка;

*территориальная зона* - зоны, для которых в настоящих Правилах определены границы и установлены градостроительные регламенты;

*территории общего пользования* – территории общего пользования - территории, которыми беспрепятственно пользуется неограниченный круг лиц (в том числе площади, улицы, проезды, набережные, береговые полосы водных объектов общего пользования, скверы, бульвары);

*торги* - способ заключения договора на приобретение прав владения, пользования, распоряжения земельными участками и объектами капитального строительства, права строительства объектов капитального строительства различного назначения, в форме аукциона или конкурса;

*условно разрешенные виды использования недвижимости* - виды деятельности, объекты, осуществлять и размещать которые на земельных участках разрешено в силу поименования этих видов деятельности и объектов в настоящих Правилах в составе градостроительных регламентов применительно к соответствующим территориальным зонам при условии получения разрешения в порядке, определенном статьей 39 Градостроительного кодекса Российской Федерации и настоящими Правилами, и обязательного соблюдения требований технических регламентов;

*улично-дорожная сеть* - система взаимосвязанных территориальных коммуникационных объектов (площадей, улиц, проездов, набережных, бульваров), территории которых являются, как правило, территориями общего пользования;

*устойчивое развитие территорий* - обеспечение при осуществлении градостроительной деятельности безопасности и благоприятных условий жизнедеятельности человека, ограничение негативного воздействия хозяйственной и иной деятельности на окружающую среду и обеспечение охраны и рационального использования природных ресурсов в интересах настоящего и будущего поколений;

## Статья 2. Основания введения, назначение и состав Правил.

Правила землепользования и застройки муниципального образования «город Альметьевска» Альметьевского муниципального района Республики Татарстан (далее – Правила) – документ градостроительного зонирования, в котором устанавливаются территориальные зоны, градостроительные регламенты, порядок применения настоящих Правил и порядок внесения в них изменений.

Настоящие Правила разработаны в соответствии с Градостроительным кодексом Российской Федерации, Земельным кодексом Российской Федерации, Федеральным законом «Об общих принципах организации местного самоуправления в Российской Федерации», иными законами и нормативными правовыми актами Российской Федерации и Республики Татарстан, законами и нормативными правовыми актами муниципального образования.

Правила разработаны в целях:

1) создания условий для устойчивого развития территории муниципального образования, сохранения окружающей среды и объектов культурного наследия;

2) создания условий для планировки территории муниципального образования;

3) обеспечения прав и законных интересов физических и юридических лиц, в том числе правообладателей земельных участков и объектов капитального строительства;

4) создания условий для привлечения инвестиций, в том числе путем предоставления возможности выбора наиболее эффективных видов разрешенного использования земельных участков и объектов капитального строительства.

Настоящие Правила применяются наряду с:

- техническими регламентами и иными обязательными требованиями, установленными в соответствии с законодательством в целях обеспечения безопасности жизни и здоровья людей, надежности и безопасности зданий, строений и сооружений, сохранения окружающей природной среды и объектов культурного наследия;

- региональными и местными нормативами градостроительного проектирования;

- иными нормативными правовыми актами по вопросам регулирования землепользования и застройки.

Настоящие Правила землепользования и застройки включают в себя:

1) порядок их применения и внесения изменений в указанные правила;

2) карту градостроительного зонирования;

3) градостроительные регламенты.

Порядок применения правил землепользования и застройки и внесения в них изменений включает в себя положения:

1) о регулировании землепользования и застройки органами местного самоуправления;

2) об изменении видов разрешенного использования земельных участков и объектов капитального строительства физическими и юридическими лицами;

3) о подготовке документации по планировке территории;

4) о проведении общественных обсуждений или публичных слушаний по вопросам землепользования и застройки;

5) о внесении изменений в правила землепользования и застройки;

6) о регулировании иных вопросов землепользования и застройки.

Настоящие Правила обязательны для соблюдения органами государственной власти, органами местного самоуправления, физическими и юридическими лицами, должностными лицами, осуществляющими, регулирующими и контролирующими градостроительную деятельность на территории муниципального образования «город Альметьевск» Альметьевского муниципального района.

Настоящие Правила действуют на всей территории муниципального образования «город Альметьевск» Альметьевского муниципального района.

### Статья 3. Линии градостроительного регулирования.

1. Линии градостроительного регулирования - красные линии; границы земельных участков; линии, обозначающие минимальные отступы построек от границ земельных участков (включая линии регулирования застройки); границы территориальных зон и подзон в их составе; границы зон действия публичных сервитутов вдоль инженерно-технических коммуникаций, границы зон изъятия,

в том числе путем выкупа, резервирования земельных участков, зданий, строений, сооружений для государственных и муниципальных нужд; границы санитарно-защитных, водоохраных и иных зон ограничений использования земельных участков, зданий, строений, сооружений.

2. Линии градостроительного регулирования устанавливаются проектами планировки и межевания территорий, а также проектами санитарно-защитных зон, проектами охранных зон памятников истории и культуры и т.д.

3. Линии градостроительного регулирования обязательны для исполнения после утверждения в установленном порядке документации по планировке территории.

#### Статья 4. Градостроительные регламенты и их применение.

1. Границы действия градостроительных регламентов определяются картой градостроительного зонирования.

2. Градостроительные регламенты устанавливаются с учетом:

- фактического использования земельных участков и объектов капитального строительства в границах территориальной зоны;
- возможности сочетания в пределах одной территориальной зоны различных видов существующего и планируемого использования земельных участков и объектов капитального строительства;
- функциональных зон и характеристик их планируемого развития;
- видов территориальных зон;
- требований охраны объектов культурного наследия, а также особо охраняемых природных территорий, иных природных объектов.

3. Градостроительный регламент определяет правовой режим земельных участков, равно как и всего, что находится над и под поверхностью земельных участков, и используется в процессе их застройки и последующей эксплуатации объектов капитального строительства.

Действие градостроительного регламента распространяется в равной мере на все земельные участки и объекты капитального строительства, расположенные в пределах границ территориальной зоны, обозначенной на карте градостроительного зонирования.

4. Действие градостроительного регламента не распространяется на земельные участки:

1) в границах территорий памятников и ансамблей, включенных в единый государственный реестр объектов культурного наследия (памятников истории и культуры) народов Российской Федерации, а также в границах территорий памятников или ансамблей, которые являются выявленными объектами культурного наследия и решения о режиме содержания, параметрах реставрации, консервации, воссоздания, ремонта и приспособлении которых принимаются в порядке, установленном законодательством Российской Федерации об охране объектов культурного наследия;

2) в границах территорий общего пользования;

3) предназначенные для размещения линейных объектов и (или) занятые линейными объектами;

4) предоставленные для добычи полезных ископаемых.

Применительно к территориям исторических поселений, достопримечательных мест, землям лечебно-оздоровительных местностей и курортов, зонам с особыми условиями использования территорий градостроительные регламенты устанавливаются в соответствии с законодательством Российской Федерации.

Градостроительные регламенты не устанавливаются для земель лесного фонда, земель, покрытых поверхностными водами, земель запаса, земель особо охраняемых природных территорий (за исключением земель лечебно-оздоровительных местностей и курортов), сельскохозяйственных угодий в составе земель сельскохозяйственного назначения, земельных участков, расположенных в границах особых экономических зон и территорий опережающего социально-экономического развития.

До установления градостроительных регламентов в отношении земельных участков, включенных в границы населенных пунктов из земель лесного фонда (за исключением лесных участков, которые до 1 января 2016 г. предоставлены гражданам или юридическим лицам либо на которых расположены объекты недвижимого имущества, права на которые возникли до 1 января 2016 г., и разрешенное использование либо назначение которых до их включения в границы населенного пункта не было связано с использованием лесов), такие земельные участки используются с учетом ограничений, установленных при использовании городских лесов в соответствии с лесным законодательством.

Использование земельных участков, на которые действие градостроительных регламентов не распространяется или для которых градостроительные регламенты не устанавливаются, определяется уполномоченными федеральными органами исполнительной власти, уполномоченными органами исполнительной власти субъектов Российской Федерации или уполномоченными органами местного самоуправления в соответствии с федеральными законами. Использование земельных участков в границах особых экономических зон определяется органами управления особыми экономическими зонами.

5. Градостроительный регламент включает в себя:

1) виды разрешенного использования земельных участков и объектов капитального строительства;

2) параметры разрешенного использования - предельные (минимальные и (или) максимальные) размеры земельных участков и предельные параметры разрешенного строительства, реконструкции объектов капитального строительства;

3) ограничения использования земельных участков и объектов капитального строительства;

4) расчетные показатели минимально допустимого уровня обеспеченности территории объектами коммунальной, транспортной, социальной инфраструктур и расчетные показатели максимально допустимого уровня территориальной доступности указанных объектов для населения в случае, если в границах территориальной зоны, применительно к которой устанавливается градостроительный регламент, предусматривается осуществление деятельности по комплексному развитию территории.

6. Виды разрешенного использования земельных участков и объектов капитального строительства включают:

1) основные виды разрешенного использования;

2) условно разрешенные виды использования;

3) вспомогательные виды разрешенного использования, допустимые только в качестве дополнительных по отношению к основным видам разрешенного использования и условно разрешенным видам использования и осуществляемые совместно с ними.

Установление основных видов разрешенного использования земельных участков и объектов капитального строительства является обязательным

применительно к каждой территориальной зоне, в отношении которой устанавливается градостроительный регламент.

Изменение одного вида разрешенного использования земельных участков и объектов капитального строительства на другой вид такого использования осуществляется в соответствии с градостроительным регламентом при условии соблюдения требований технических регламентов.

Основные и вспомогательные виды разрешенного использования земельных участков и объектов капитального строительства правообладателями земельных участков и объектов капитального строительства, за исключением органов государственной власти, органов местного самоуправления, государственных и муниципальных учреждений, государственных и муниципальных унитарных предприятий, выбираются самостоятельно без дополнительных разрешений и согласований.

Решения об изменении одного вида разрешенного использования земельных участков и объектов капитального строительства, расположенных на землях, на которые действие градостроительных регламентов не распространяется или для которых градостроительные регламенты не устанавливаются, на другой вид такого использования принимаются в соответствии с федеральными законами

7. Объекты благоустройства, инженерно-технические объекты, сооружения и коммуникации, обеспечивающие реализацию разрешенного использования недвижимости, являются всегда разрешенными, при условии соответствия их техническим регламентам (а вплоть до их вступления в установленном порядке в силу – нормативным техническим документам в части, не противоречащей Федеральному закону «О техническом регулировании» и Градостроительному кодексу Российской Федерации).

8. Инженерно-технические объекты, сооружения, предназначенные для обеспечения функционирования и нормальной эксплуатации объектов капитального строительства в пределах территории одного или нескольких элементов планировочной структуры, расположение которых требует отдельного земельного участка с установлением санитарно-защитных, иных защитных зон, определяются документацией по планировке территории.

9. В соответствии с Классификатором видов разрешенного использования земельных участков, утвержденным приказом Федеральной службы государственной регистрации, кадастра и картографии от 10 ноября 2020 г. № П/0412, содержание видов разрешенного использования, перечисленных в составе регламентов, допускает без отдельного указания размещение и эксплуатацию линейного объекта (кроме железных дорог общего пользования и автомобильных дорог общего пользования федерального и регионального значения), размещение защитных сооружений (насаждений), объектов мелиорации, антенно-мачтовых сооружений, информационных и геодезических знаков, если законодательством не установлено иное. В том числе, при размещении указанных объектов, для всех территориальных зон условно разрешенными видами разрешенного использования являются: Административные здания организаций, обеспечивающих предоставление коммунальных услуг (код 3.1.2), Энергетика (код 6.7), Связь (код 6.8), Водный транспорт (код 7.3), Трубопроводный транспорт (код 7.5), Гидротехнические сооружения (код 11.3) в соответствии с техническими регламентами.

10. Предельные (минимальные и (или) максимальные) размеры земельных участков и предельные параметры разрешенного строительства, реконструкции объектов капитального строительства включают в себя:

1) предельные (минимальные и (или) максимальные) размеры земельных участков, в том числе их площадь;

2) минимальные отступы от границ земельных участков в целях определения мест допустимого размещения зданий, строений, сооружений, за пределами которых запрещено строительство зданий, строений, сооружений;

3) предельное количество этажей или предельную высоту зданий, строений, сооружений;

4) максимальный процент застройки в границах земельного участка, определяемый как отношение суммарной площади земельного участка, которая может быть застроена, ко всей площади земельного участка.

В случае, если в градостроительном регламенте применительно к определенной территориальной зоне не устанавливаются предельные (минимальные и (или) максимальные) размеры земельных участков, в том числе их площадь, и (или) предусмотренные пунктами 2 - 4 предельные параметры разрешенного строительства, реконструкции объектов капитального строительства, непосредственно в градостроительном регламенте применительно к этой территориальной зоне указывается, что такие предельные (минимальные и (или) максимальные) размеры земельных участков, предельные параметры разрешенного строительства, реконструкции объектов капитального строительства не подлежат установлению.

Наряду с указанными в пунктах 2 - 4 предельными параметрами разрешенного строительства, реконструкции объектов капитального строительства в градостроительном регламенте могут быть установлены иные предельные параметры разрешенного строительства, реконструкции объектов капитального строительства.

Применительно к каждой территориальной зоне устанавливаются указанные размеры и параметры, их сочетания.

Требования градостроительных регламентов обязательны для исполнения всеми субъектами градостроительных отношений на территории муниципального образования «город Альметьевск» Альметьевского муниципального района.

Статья 4.1. Определение принадлежности земельных участков и объектов капитального строительства к территориальной зоне градостроительного регламента.

Допустимой погрешностью при увеличении масштаба карты зон градостроительных регламентов считается погрешность, затрагивающая часть земельного участка, не превышающую 15% (15 процентов) от общей площади земельного участка и не имеющую самостоятельного значения для использования и застройки в данной территориальной зоне, а также не влекущая за собой необходимости внесения изменений в карту зон градостроительных регламентов Правил.

Статья 5. Открытость и доступность информации о землепользовании и застройке. Участие физических и юридических лиц в принятии решений по вопросам землепользования и застройки.

1. Настоящие Правила, включая все входящие в их состав картографические и иные документы, являются открытыми для всех физических и юридических лиц, а также должностных лиц органов власти и управления, а также органов, осуществляющих контроль за соблюдением органами местного самоуправления законодательства о градостроительной деятельности.

2. Исполнительный комитет обеспечивает возможность ознакомления с настоящими Правилами путем:

- публикации настоящих Правил в местных средствах массовой информации, издания их специальным тиражом и открытой продажи всем заинтересованным лицам;
- размещения настоящих Правил на сайте Альметьевского муниципального района в информационно-телекоммуникационной сети «Интернет».

3. Граждане имеют право участвовать в принятии решений по вопросам землепользования и застройки в соответствии с действующим законодательством и настоящими Правилами.

4. Граждане, их объединения и юридические лица до утверждения градостроительной документации имеют право обсуждать, вносить предложения и участвовать в подготовке решений по вопросам градостроительной деятельности на территории города Альметьевска.

5. Порядок участия граждан, их объединений и юридических лиц в осуществлении градостроительной деятельности определяется нормативными правовыми актами Российской Федерации, Республики Татарстан, муниципальными и иными правовыми актами Альметьевского муниципального района, муниципальными и иными актами органов местного самоуправления.

7. Исполнительный комитет в пределах своей компетенции рассматривает заявления и иные обращения граждан, их объединений и юридических лиц по вопросам землепользования и застройки, затрагивающим их интересы, и в установленные сроки предоставляет им обоснованные ответы.

8. Граждане, их объединения и юридические лица в случаях, если градостроительная деятельность затрагивает или нарушает их интересы, вправе требовать защиты своих прав в административном или судебном порядке в соответствии с действующим законодательством.

#### Статья 6. Ответственность за нарушения Правил.

За нарушение настоящих Правил физические и юридические лица, а также должностные лица несут ответственность в соответствии с законодательством Российской Федерации, законодательством Республики Татарстан, иными нормативными правовыми актами.

### Глава 2. Участники отношений, возникающих по поводу землепользования и застройки.

#### Статья 7. Объекты и субъекты градостроительных отношений.

1. Объектами градостроительных отношений на территории муниципального образования являются:

- территория города в границах, установленных Законом Республики Татарстан от 31 января 2005 г. № 9-ЗРТ «Об установлении границ территорий и статусе муниципального образования «Альметьевский муниципальный район» и муниципальных образований в его составе»;
- части территории города;
- земельно-имущественные комплексы;
- земельные участки;
- объекты капитального строительства.

2. Субъектами градостроительных отношений на территории муниципального образования являются органы государственной власти, органы местного самоуправления, физические и юридические лица.



3. Все субъекты градостроительных отношений обязаны соблюдать требования Градостроительного кодекса Российской Федерации, законов Российской Федерации и законов Республики Татарстан в области градостроительной деятельности, принятых в соответствии с ними подзаконных нормативных правовых актов, технических регламентов, строительных и иных специальных норм и правил, требования настоящих Правил.

Статья 8. Комиссия по землепользованию и застройке.

1. Комиссия по внесению изменений в правила землепользования и застройки города Альметьевска Альметьевского муниципального района Республики Татарстан и сельских поселений Альметьевского муниципального района Республики Татарстан (далее – Комиссия) формируется в целях обеспечения разработки, согласования и обсуждения внесения изменений в настоящие Правила, рассмотрения и подготовки предложений по решению вопросов градостроительного зонирования территорий поселения, а также для подготовки предложений по решению вопросов землепользования и застройки и является постоянно действующим консультативным органом при руководителе исполнительного комитета Альметьевского муниципального района (далее – руководитель исполнительного комитета).

2. Комиссия осуществляет свою деятельность в соответствии с настоящими Правилами, Положением о Комиссии, утверждаемым руководителем исполнительного комитета Альметьевского муниципального района.

3. Комиссия:

- организует проведение публичных слушаний;
- рассматривает заявления о предоставлении разрешения на условно разрешенный вид использования земельного участка или объекта капитального строительства;
- рассматривает заявления о предоставлении разрешения на отклонение от предельных параметров разрешенного строительства, реконструкции объектов капитального строительства;
- готовит рекомендации руководителю исполнительного комитета о внесении изменений в Правила или об отклонении предложений о внесении изменений, в порядке, установленном статьей 23 настоящих Правил;
- организует подготовку проектов муниципальных правовых актов, иных документов, связанных с реализацией и применением настоящих Правил;
- запрашивает необходимую информацию;
- осуществляет иные полномочия.

Глава 2.1 Подготовка документации по планировке территории.

Статья 9. Назначение, виды документации по планировке территории.

1. Подготовка документации по планировке территории осуществляется в целях обеспечения устойчивого развития территорий, в том числе выделения элементов планировочной структуры, установления границ земельных участков, установления границ зон планируемого размещения объектов капитального строительства.

2. Подготовка документации по планировке территории в целях размещения объекта капитального строительства является обязательной в следующих случаях:

1) необходимо изъятие земельных участков для государственных или муниципальных нужд в связи с размещением объекта капитального строительства федерального, регионального или местного значения;

2) необходимы установление, изменение или отмена красных линий;

3) необходимо образование земельных участков в случае, если в соответствии с земельным законодательством образование земельных участков осуществляется только в соответствии с проектом межевания территории;

4) размещение объекта капитального строительства планируется на территориях двух и более муниципальных образований, имеющих общую границу (за исключением случая, если размещение такого объекта капитального строительства планируется осуществлять на землях или земельных участках, находящихся в государственной или муниципальной собственности, и для размещения такого объекта капитального строительства не требуются предоставление земельных участков, находящихся в государственной или муниципальной собственности, и установление сервитутов);

5) планируются строительство, реконструкция линейного объекта (за исключением случая, если размещение линейного объекта планируется осуществлять на землях или земельных участках, находящихся в государственной или муниципальной собственности, и для размещения такого линейного объекта не требуются предоставление земельных участков, находящихся в государственной или муниципальной собственности, и установление сервитутов). Правительством Российской Федерации могут быть установлены иные случаи, при которых для строительства, реконструкции линейного объекта не требуется подготовка документации по планировке территории;

6) планируется размещение объекта капитального строительства, не являющегося линейным объектом, и необходимых для обеспечения его функционирования объектов капитального строительства в границах особо охраняемой природной территории или в границах земель лесного фонда;

7) планируется осуществление комплексного развития территории.

4. Применительно к территории, в границах которой не предусматривается осуществление комплексного развития территории, а также не планируется размещение линейных объектов, допускается подготовка проекта межевания территории без подготовки проекта планировки территории в целях:

1) определения местоположения границ образуемых и изменяемых земельных участков;

2) установления, изменения, отмены красных линий для застроенных территорий, в границах которых не планируется размещение новых объектов капитального строительства, а также для установления, изменения, отмены красных линий в связи с образованием и (или) изменением земельного участка, расположенного в границах территории, применительно к которой не предусматривается осуществление комплексного развития территории, при условии, что такие установление, изменение, отмена влекут за собой исключительно изменение границ территории общего пользования.

5. Видами документации по планировке территории являются:

1) проект планировки территории;

2) проект межевания территории.

6. Проект планировки территории является основой для подготовки проекта межевания территории, за исключением случаев, предусмотренных

частью 4 настоящей статьи. Подготовка проекта межевания территории осуществляется в составе проекта планировки территории или в виде отдельного документа.

Статья 9.1. Общие требования к документации по планировке территории.

1. Подготовка документации по планировке территории осуществляется в отношении выделяемых проектом планировки территории одного или нескольких смежных элементов планировочной структуры, определенных правилами землепользования и застройки территориальных зон и (или) установленных схемами территориального планирования муниципальных районов, генеральными планами поселений функциональных зон, территории, в отношении которой предусматривается осуществление комплексного развития территории.

2. При подготовке документации по планировке территории до установления границ зон с особыми условиями использования территории учитываются размеры этих зон и ограничения по использованию территории в границах таких зон, которые устанавливаются в соответствии с законодательством Российской Федерации.

3. Подготовка графической части документации по планировке территории осуществляется:

1) в соответствии с системой координат, используемой для ведения Единого государственного реестра недвижимости;

2) с использованием цифровых топографических карт, цифровых топографических планов, требования к которым устанавливаются уполномоченным федеральным органом исполнительной власти.

4. Состав и содержание документации по планировке территории, предусматривающей размещение одного или нескольких линейных объектов, устанавливаются Правительством Российской Федерации.

Статья 9.2. Проект планировки территории.

1. Подготовка проектов планировки территории осуществляется для выделения элементов планировочной структуры, установления границ территорий общего пользования, границ зон планируемого размещения объектов капитального строительства, определения характеристик и очередности планируемого развития территории.

2. Проект планировки территории состоит из основной части, которая подлежит утверждению, и материалов по ее обоснованию.

3. Основная часть проекта планировки территории включает в себя:

1) чертеж или чертежи планировки территории, на которых отображаются:

а) красные линии;

б) границы существующих и планируемых элементов планировочной структуры;

в) границы зон планируемого размещения объектов капитального строительства;

2) положение о характеристиках планируемого развития территории, в том числе о плотности и параметрах застройки территории (в пределах, установленных градостроительным регламентом), о характеристиках объектов

капитального строительства жилого, производственного, общественно-делового и иного назначения и необходимых для функционирования таких объектов и обеспечения жизнедеятельности граждан объектов коммунальной, транспортной, социальной инфраструктур, в том числе объектов, включенных в программы комплексного развития систем коммунальной инфраструктуры, программы комплексного развития транспортной инфраструктуры, программы комплексного развития социальной инфраструктуры и необходимых для развития территории в границах элемента планировочной структуры. Для зон планируемого размещения объектов федерального значения, объектов регионального значения, объектов местного значения в такое положение включаются сведения о плотности и параметрах застройки территории, необходимые для размещения указанных объектов, а также в целях согласования проекта планировки территории в соответствии с частью 12.7 статьи 45 Градостроительного кодекса Российской Федерации информация о планируемых мероприятиях по обеспечению сохранения применительно к территориальным зонам, в которых планируется размещение указанных объектов, фактических показателей обеспеченности территории объектами коммунальной, транспортной, социальной инфраструктур и фактических показателей территориальной доступности таких объектов для населения;

3) положения об очередности планируемого развития территории, содержащие этапы проектирования, строительства, реконструкции объектов капитального строительства жилого, производственного, общественно-делового и иного назначения и этапы строительства, реконструкции необходимых для функционирования таких объектов и обеспечения жизнедеятельности граждан объектов коммунальной, транспортной, социальной инфраструктур, в том числе объектов, включенных в программы комплексного развития систем коммунальной инфраструктуры, программы комплексного развития транспортной инфраструктуры, программы комплексного развития социальной инфраструктуры.

4. Материалы по обоснованию проекта планировки территории содержат:

1) карту (фрагмент карты) планировочной структуры территорий поселения с отображением границ элементов планировочной структуры;

2) результаты инженерных изысканий в объеме, предусмотренном разрабатываемой исполнителем работ программой инженерных изысканий, в случаях, если выполнение таких инженерных изысканий для подготовки документации по планировке территории требуется в соответствии с Градостроительным Кодексом РФ;

3) обоснование определения границ зон планируемого размещения объектов капитального строительства;

4) схему организации движения транспорта (включая транспорт общего пользования) и пешеходов, отражающую местоположение объектов транспортной инфраструктуры и учитывающую существующие и прогнозные потребности в транспортном обеспечении на территории, а также схему организации улично-дорожной сети;

5) схему границ территорий объектов культурного наследия;

6) схему границ зон с особыми условиями использования территории;

7) обоснование соответствия планируемых параметров, местоположения и назначения объектов регионального значения, объектов местного значения нормативам градостроительного проектирования и требованиям градостроительных регламентов, а также применительно к территории, в границах которой предусматривается осуществление деятельности по комплексному и устойчивому развитию территории, установленным правилами

землепользования и застройки расчетным показателям минимально допустимого уровня обеспеченности территории объектами коммунальной, транспортной, социальной инфраструктур и расчетным показателям максимально допустимого уровня территориальной доступности таких объектов для населения;

8) схему, отображающую местоположение существующих объектов капитального строительства, в том числе линейных объектов, объектов, подлежащих сносу, объектов незавершенного строительства, а также проходы к водным объектам общего пользования и их береговым полосам;

9) варианты планировочных и (или) объемно-пространственных решений застройки территории в соответствии с проектом планировки территории (в отношении элементов планировочной структуры, расположенных в жилых или общественно-деловых зонах);

10) перечень мероприятий по защите территории от чрезвычайных ситуаций природного и техногенного характера, в том числе по обеспечению пожарной безопасности и по гражданской обороне;

11) перечень мероприятий по охране окружающей среды;

12) обоснование очередности планируемого развития территории;

13) схему вертикальной планировки территории, инженерной подготовки и инженерной защиты территории, подготовленную в случаях, установленных уполномоченным Правительством Российской Федерации федеральным органом исполнительной власти, и в соответствии с требованиями, установленными уполномоченным Правительством Российской Федерации федеральным органом исполнительной власти;

14) иные материалы для обоснования положений по планировке территории.

5. В состав проекта планировки территории может включаться проект организации дорожного движения, разрабатываемый в соответствии с требованиями Федерального закона «Об организации дорожного движения в Российской Федерации и о внесении изменений в отдельные законодательные акты Российской Федерации».

### Статья 9.3. Проект межевания территории.

1. Подготовка проекта межевания территории осуществляется применительно к территории, расположенной в границах одного или нескольких смежных элементов планировочной структуры, границах определенной правилами землепользования и застройки территориальной зоны и (или) границах установленной схемой территориального планирования муниципального района, генеральным планом поселения функциональной зоны, территории, в отношении которой предусматривается осуществление комплексного развития территории.

2. Подготовка проекта межевания территории осуществляется для:

1) определения местоположения границ, образуемых и изменяемых земельных участков;

2) установления, изменения, отмены красных линий для застроенных территорий, в границах которых не планируется размещение новых объектов капитального строительства, а также для установления, изменения, отмены красных линий в связи с образованием и (или) изменением земельного участка, расположенного в границах территории, применительно к которой не предусматривается осуществление деятельности по комплексному и устойчивому развитию территории, при условии, что такие установление,

изменение, отмена влекут за собой исключительно изменение границ территории общего пользования.

3. Проект межевания территории состоит из основной части, которая подлежит утверждению, и материалов по обоснованию этого проекта.

4. Основная часть проекта межевания территории включает в себя текстовую часть и чертежи межевания территории.

5. Текстовая часть проекта межевания территории включает в себя:

1) перечень и сведения о площади образуемых земельных участков, в том числе возможные способы их образования;

2) перечень и сведения о площади образуемых земельных участков, которые будут отнесены к территориям общего пользования или имуществу общего пользования, в том числе в отношении которых предполагаются резервирование и (или) изъятие для государственных или муниципальных нужд;

3) вид разрешенного использования образуемых земельных участков в соответствии с проектом планировки территории в случаях, предусмотренных Градостроительным Кодексом РФ.

4) целевое назначение лесов, вид (виды) разрешенного использования лесного участка, количественные и качественные характеристики лесного участка, сведения о нахождении лесного участка в границах особо защитных участков лесов (в случае, если подготовка проекта межевания территории осуществляется в целях определения местоположения границ образуемых и (или) изменяемых лесных участков);

5) сведения о границах территории, в отношении которой утвержден проект межевания, содержащие перечень координат характерных точек этих границ в системе координат, используемой для ведения Единого государственного реестра недвижимости. Координаты характерных точек границ территории, в отношении которой утвержден проект межевания, определяются в соответствии с требованиями к точности определения координат характерных точек границ, установленных в соответствии с настоящим Кодексом для территориальных зон.

6. На чертежах межевания территории отображаются:

1) границы планируемых (в случае, если подготовка проекта межевания территории осуществляется в составе проекта планировки территории) и существующих элементов планировочной структуры;

2) красные линии, утвержденные в составе проекта планировки территории, или красные линии, утверждаемые, изменяемые проектом межевания территории в соответствии с пунктом 2 части 2 настоящей статьи;

3) линии отступа от красных линий в целях определения мест допустимого размещения зданий, строений, сооружений;

4) границы образуемых и (или) изменяемых земельных участков, условные номера образуемых земельных участков, в том числе в отношении которых предполагаются их резервирование и (или) изъятие для государственных или муниципальных нужд;

5) границы публичных сервитутов.

7. Материалы по обоснованию проекта межевания территории включают в себя чертежи, на которых отображаются:

1) границы существующих земельных участков;

2) границы зон с особыми условиями использования территорий;

3) местоположение существующих объектов капитального строительства;

4) границы особо охраняемых природных территорий;

5) границы территорий объектов культурного наследия.

8. Подготовка проектов межевания территории осуществляется с учетом материалов и результатов инженерных изысканий в случаях, если выполнение таких инженерных изысканий для подготовки документации по планировке территории требуется в соответствии с настоящим Кодексом. В целях подготовки проекта межевания территории допускается использование материалов и результатов инженерных изысканий, полученных для подготовки проекта планировки данной территории, в течение не более чем пяти лет со дня их выполнения.

9. При подготовке проекта межевания территории определение местоположения границ образуемых и (или) изменяемых земельных участков осуществляется в соответствии с градостроительными регламентами и нормами отвода земельных участков для конкретных видов деятельности, иными требованиями к образуемым и (или) изменяемым земельным участкам, установленными федеральными законами и законами субъектов Российской Федерации, техническими регламентами, сводами правил.

10. В случае, если разработка проекта межевания территории осуществляется применительно к территории, в границах которой предусматривается образование земельных участков на основании утвержденной схемы расположения земельного участка или земельных участков на кадастровом плане территории, срок действия которой не истек, местоположение границ земельных участков в таком проекте межевания территории должно соответствовать местоположению границ земельных участков, образование которых предусмотрено данной схемой.

11. В случае подготовки проекта межевания территории, расположенной в границах элемента или элементов планировочной структуры, утвержденных проектом планировки территории, в виде отдельного документа публичные слушания не проводятся, за исключением случая подготовки проекта межевания территории для установления, изменения, отмены красных линий в связи с образованием и (или) изменением земельного участка, расположенного в границах территории, в отношении которой не предусматривается осуществление деятельности по комплексному и устойчивому развитию территории, при условии, что такие установление, изменение красных линий влекут за собой изменение границ территории общего пользования.

### Глава 3. Права использования недвижимости, возникшие до введения в действие Правил.

Статья 10. Общие положения, относящиеся к ранее возникшим правам.

1. Принятые до введения в действие настоящих Правил муниципальные нормативные и иные правовые акты города Альметьевска по вопросам землепользования и застройки применяются в части, не противоречащей настоящим Правилам.

2. Разрешения на строительство, выданные физическим и юридическим лицам, до введения в действие настоящих Правил являются действительными.

3. Объекты недвижимости, существовавшие на законных основаниях до введения в действие настоящих Правил, или до внесения изменений в настоящие Правила являются несоответствующими настоящим Правилам в случаях, когда эти объекты:

1) имеют вид (виды) использования, которые не поименованы как разрешенные для соответствующих территориальных зон;

2) имеют вид (виды) использования, которые поименованы как разрешенные для соответствующих территориальных зон, но расположены в

санитарно-защитных зонах, водоохраных зонах, в границах зон прибрежных береговых полос, зонах в пределах которых не предусмотрено размещение соответствующих объектов;

3) имеют параметры меньше (площадь и линейные размеры земельных участков, отступы построек от границ участка) или больше (плотность застройки - высота/этажность построек, процент застройки, коэффициент использования земельного участка) значений, установленных настоящими Правилами применительно к соответствующим территориальным зонам.

4. Использование объектов недвижимости, указанных в части 3 настоящей статьи, определяется в соответствии с частями 8-10 статьи 36 Градостроительного кодекса Российской Федерации статьей 12 настоящих Правил.

5. Отношения по поводу самовольного занятия земельных участков, использования самовольно занятых земельных участков, самовольного строительства, использования самовольных построек регулируются действующим законодательством.

Статья 11. Использование и строительные изменения объектов недвижимости, несоответствующих Правилам.

1. Объекты недвижимости, указанные в части 3 статьи 10, а также ставшие несоответствующими настоящим Правилам после внесения изменений в настоящие Правила, могут использоваться без установления срока их приведения в соответствие с настоящими Правилами.

Исключение составляют несоответствующие одновременно и настоящим Правилам, и техническим регламентам (а вплоть до их вступления в установленном порядке в силу – нормативных технических документов в части, не противоречащей Федеральному закону «О техническом регулировании» и Градостроительному кодексу Российской Федерации) объекты капитального строительства, существование и использование которых опасно для жизни и здоровья людей, для окружающей среды, объектов культурного наследия. Применительно к этим объектам в соответствии с федеральными законами может быть наложен запрет на продолжение их использования.

2. Все изменения несоответствующих настоящим Правилам объектов капитального строительства, осуществляемые путем изменения видов и интенсивности их использования, строительных параметров, могут производиться только путем приведения их в соответствие с настоящими Правилами.

Не допускается увеличивать площадь и строительный объем объектов капитального строительства, указанных в пунктах 1, 2 части 3 статьи 10 настоящих Правил. На этих объектах не допускается увеличивать объемы и интенсивность производственной деятельности без приведения используемой технологии в соответствие с требованиями безопасности, устанавливаемыми техническими регламентами (а вплоть до их вступления в установленном порядке в силу – нормативных технических документов в части, не противоречащей Федеральному закону «О техническом регулировании» и Градостроительному кодексу Российской Федерации).

Указанные в пункте 3 части 3 статьи 10 настоящих Правил объекты капитального строительства, несоответствующие настоящим Правилам по строительным параметрам (строения, затрудняющие или блокирующие возможность нормативного прохода, проезда, имеющие превышение площади и высоты по сравнению с разрешенными пределами и т.д.) поддерживаются и используются при условии, что эти действия не увеличивают степень



несоответствия таких объектов настоящим Правилам. Действия по отношению к указанным объектам, выполняемые на основе разрешений на строительство, должны быть направлены на устранение несоответствия таких объектов настоящим Правилам.

Изменение несоответствующего настоящим Правилам вида использования недвижимости на иной несоответствующий вид использования не допускается.

#### Глава 4. Разрешение на условно разрешенный вид использования земельного участка или объекта капитального строительства. Разрешение на отклонение от предельных параметров строительства, реконструкции объектов капитального строительства.

Статья 12. Порядок изменения видов разрешенного использования земельных участков и объектов капитального строительства.

1. Изменение одного вида разрешенного использования земельных участков и объектов капитального строительства на другой вид такого использования осуществляется в соответствии с градостроительным регламентом при условии соблюдения требований технических регламентов.

2. Основные и вспомогательные виды разрешенного использования земельных участков и объектов капитального строительства правообладателями земельных участков и объектов капитального строительства, за исключением органов государственной власти, органов местного самоуправления, государственных и муниципальных учреждений, государственных и муниципальных унитарных предприятий, выбираются самостоятельно без дополнительных разрешений и согласования.

3. Решения об изменении одного вида разрешенного использования земельных участков и объектов капитального строительства, расположенных на землях, на которые действие градостроительных регламентов не распространяется или для которых градостроительные регламенты не устанавливаются, на другой вид такого использования принимаются в соответствии с федеральными законами.

4. Со дня принятия решения о комплексном развитии территории и до дня утверждения документации по планировке территории, в отношении которой принято решение о ее комплексном развитии, изменение вида разрешенного использования земельных участков и (или) объектов капитального строительства, расположенных в границах такой территории, не допускается.

Статья 13. Порядок предоставления разрешения на условно разрешенный вид использования земельного участка или объекта капитального строительства.

1. Физическое или юридическое лицо, заинтересованное в предоставлении разрешения на условно разрешенный вид использования земельного участка или объекта капитального строительства (далее - разрешение на условно разрешенный вид использования), направляет заявление о предоставлении разрешения на условно разрешенный вид использования в комиссию. Заявление о предоставлении разрешения на условно разрешенный вид использования может быть направлено в форме электронного документа, подписанного электронной подписью в соответствии с требованиями Федерального закона от 6 апреля 2011 г. № 63-ФЗ «Об

электронной подписи» (далее - электронный документ, подписанный электронной подписью).

2. Проект решения о предоставлении разрешения на условно разрешенный вид использования подлежит рассмотрению на общественных обсуждениях или публичных слушаниях, проводимых в порядке, установленном статьей 5.1 Градостроительного кодекса Российской Федерации, с учетом положений ст. 39 Градостроительного кодекса Российской Федерации.

3. В случае, если условно разрешенный вид использования объектов недвижимости может оказать негативное воздействие на окружающую среду, публичные слушания проводятся с участием правообладателей земельных участков и объектов капитального строительства, подверженных возможному риску такого негативного воздействия.

4. Организатор общественных обсуждений или публичных слушаний направляет сообщения о проведении общественных обсуждений или публичных слушаний по проекту решения о предоставлении разрешения на условно разрешенный вид использования правообладателям земельных участков, имеющих общие границы с земельным участком, применительно к которому запрашивается данное разрешение, правообладателям объектов капитального строительства, расположенных на земельных участках, имеющих общие границы с земельным участком, применительно к которому запрашивается данное разрешение, и правообладателям помещений, являющихся частью объекта капитального строительства, применительно к которому запрашивается данное разрешение. Указанные сообщения направляются не позднее чем через семь рабочих дней со дня поступления заявления заинтересованного лица о предоставлении разрешения на условно разрешенный вид использования.

5. Срок проведения общественных обсуждений или публичных слушаний со дня оповещения жителей муниципального образования об их проведении до дня опубликования заключения о результатах общественных обсуждений или публичных слушаний определяется уставом муниципального образования и (или) нормативным правовым актом представительного органа муниципального образования и не может быть более одного месяца.

6. На основании заключения о результатах общественных обсуждений или публичных слушаний по проекту решения о предоставлении разрешения на условно разрешенный вид использования комиссия осуществляет подготовку рекомендаций о предоставлении разрешения на условно разрешенный вид использования или об отказе в предоставлении такого разрешения с указанием причин принятого решения и направляет их руководителю исполнительного комитета.

7. На основании указанных в части 8 настоящей статьи рекомендаций Руководитель Исполнительного комитета в течение трех дней со дня поступления таких рекомендаций принимает решение о предоставлении разрешения на условно разрешенный вид использования объектов недвижимости или об отказе в предоставлении такого разрешения. Указанное решение подлежит опубликованию в порядке, установленном для официального опубликования муниципальных правовых актов, иной официальной информации, и размещается на официальном сайте муниципального образования (при наличии официального сайта муниципального образования) в сети «Интернет».

8. Расходы, связанные с организацией и проведением публичных слушаний по вопросу предоставления разрешения на условно разрешенный

вид использования объектов недвижимости, несет физическое или юридическое лицо, заинтересованное в предоставлении такого разрешения.

9. В случае, если условно разрешенный вид использования земельного участка или объекта капитального строительства включен в градостроительный регламент в установленном для внесения изменений в Правила порядке после проведения публичных слушаний по инициативе физического или юридического лица, заинтересованного в предоставлении разрешения на условно разрешенный вид использования, решение о предоставлении разрешения на условно разрешенный вид использования такому лицу принимается без проведения публичных слушаний.

9.1. Со дня поступления в орган местного самоуправления уведомления о выявлении самовольной постройки от исполнительного органа государственной власти, должностного лица, государственного учреждения или органа местного самоуправления, указанных в части 2 статьи 55.32 Градостроительного кодекса Российской Федерации, не допускается предоставление разрешения на условно разрешенный вид использования в отношении земельного участка, на котором расположена такая постройка, или в отношении такой постройки до ее сноса или приведения в соответствие с установленными требованиями, за исключением случаев, если по результатам рассмотрения данного уведомления органом местного самоуправления в исполнительный орган государственной власти, должностному лицу, в государственное учреждение или орган местного самоуправления, которые указаны в части 2 статьи 55.32 Градостроительного кодекса Российской Федерации и от которых поступило данное уведомление, направлено уведомление о том, что наличие признаков самовольной постройки не усматривается либо вступило в законную силу решение суда об отказе в удовлетворении исковых требований о сносе самовольной постройки или ее приведении в соответствие с установленными требованиями.

10. Физическое или юридическое лицо вправе оспорить в судебном порядке решение о предоставлении разрешения на условно разрешенный вид использования или об отказе в предоставлении такого разрешения.

Статья 14. Порядок получения разрешения на отклонение от предельных параметров разрешенного строительства, реконструкции объектов капитального строительства.

1. Правообладатели земельных участков, размеры которых меньше установленных градостроительным регламентом минимальных размеров земельных участков либо конфигурация, инженерно-геологические или иные характеристики, которых неблагоприятны для застройки, вправе обратиться за разрешениями на отклонение от предельных параметров разрешенного строительства, реконструкции объектов капитального строительства.

1.1. Правообладатели земельных участков вправе обратиться за разрешениями на отклонение от предельных параметров разрешенного строительства, реконструкции объектов капитального строительства, если такое отклонение необходимо в целях однократного изменения одного или нескольких предельных параметров разрешенного строительства, реконструкции объектов капитального строительства, установленных градостроительным регламентом для конкретной территориальной зоны, не более чем на десять процентов.

2. Заинтересованное в получении разрешения на отклонение от предельных параметров разрешенного строительства, реконструкции объектов капитального строительства лицо направляет в комиссию заявление о

предоставлении такого разрешения. Заявление о предоставлении разрешения на отклонение от предельных параметров разрешенного строительства, реконструкции объектов капитального строительства может быть направлено в форме электронного документа, подписанного электронной подписью.

3. Проект решения о предоставлении разрешения на отклонение от предельных параметров разрешенного строительства, реконструкции объектов капитального строительства подготавливается в течение пятнадцати рабочих дней со дня поступления заявления о предоставлении такого разрешения и подлежит рассмотрению на общественных обсуждениях или публичных слушаниях, проводимых в порядке, установленном статьей 5.1 Градостроительного кодекса Российской Федерации, с учетом положений статьи 39 Градостроительного кодекса Российской Федерации, за исключением случая, указанного в части 1.1 настоящей статьи.

4. Расходы, связанные с организацией и проведением общественных обсуждений или публичных слушаний по проекту решения о предоставлении разрешения на отклонение от предельных параметров разрешенного строительства, реконструкции объектов капитального строительства, несет физическое или юридическое лицо, заинтересованное в предоставлении такого разрешения.

5. На основании заключения о результатах общественных обсуждений или публичных слушаний по проекту решения о предоставлении разрешения на отклонение от предельных параметров разрешенного строительства, реконструкции объектов капитального строительства комиссия в течение пятнадцати рабочих дней со дня окончания таких обсуждений или слушаний осуществляет подготовку рекомендаций о предоставлении такого разрешения или об отказе в предоставлении такого разрешения с указанием причин принятого решения и направляет указанные рекомендации руководителю исполнительного комитета.

6. Руководитель исполнительного комитета в течение семи дней со дня поступления указанных в части 5 настоящей статьи рекомендаций принимает решение о предоставлении разрешения на отклонение от предельных параметров разрешенного строительства, реконструкции объектов капитального строительства или об отказе в предоставлении такого разрешения с указанием причин принятого решения.

7. Со дня поступления в орган местного самоуправления уведомления о выявлении самовольной постройки от исполнительного органа государственной власти, должностного лица, государственного учреждения или органа местного самоуправления, указанных в части 2 статьи 55.32 Градостроительного кодекса РФ, не допускается предоставление разрешения на отклонение от предельных параметров разрешенного строительства, реконструкции объектов капитального строительства в отношении земельного участка, на котором расположена такая постройка, до ее сноса или приведения в соответствие с установленными требованиями, за исключением случаев, если по результатам рассмотрения данного уведомления органом местного самоуправления в исполнительный орган государственной власти, должностному лицу, в государственное учреждение или орган местного самоуправления, которые указаны в части 2 статьи 55.32 Градостроительного кодекса Российской Федерации и от которых поступило данное уведомление, направлено уведомление о том, что наличие признаков самовольной постройки не усматривается либо вступило в законную силу решение суда об отказе в удовлетворении исковых требований о сносе самовольной постройки или ее приведении в соответствие с установленными требованиями.

8. Физическое или юридическое лицо вправе оспорить в судебном порядке решение о предоставлении разрешения на отклонение от предельных параметров разрешенного строительства, реконструкции объектов капитального строительства или об отказе в предоставлении такого разрешения.

#### Статья 15. Проведение публичных слушаний.

1. В целях соблюдения права человека на благоприятные условия жизнедеятельности, прав и законных интересов правообладателей земельных участков и объектов капитального строительства по проектам генеральных планов, проектам правил землепользования и застройки, проектам планировки территории, проектам межевания территории, проектам правил благоустройства территорий, проектам, предусматривающим внесение изменений в один из указанных утвержденных документов, проектам решений о предоставлении разрешения на условно разрешенный вид использования земельного участка или объекта капитального строительства, проектам решений о предоставлении разрешения на отклонение от предельных параметров разрешенного строительства, реконструкции объектов капитального строительства (далее также в настоящей статье - проекты) в соответствии с уставом муниципального образования и (или) нормативным правовым актом представительного органа муниципального образования и с учетом положений Градостроительного кодекса Российской Федерации проводятся общественные обсуждения или публичные слушания, за исключением случаев, предусмотренных Градостроительным кодексом Российской Федерации и другими федеральными законами.

2. Участниками общественных обсуждений или публичных слушаний по проектам генеральных планов, проектам правил землепользования и застройки, проектам планировки территории, проектам межевания территории, проектам правил благоустройства территорий, проектам, предусматривающим внесение изменений в один из указанных утвержденных документов, являются граждане, постоянно проживающие на территории, в отношении которой подготовлены данные проекты, правообладатели находящихся в границах этой территории земельных участков и (или) расположенных на них объектов капитального строительства, а также правообладатели помещений, являющихся частью указанных объектов капитального строительства.

3. Участниками общественных обсуждений или публичных слушаний по проектам решений о предоставлении разрешения на условно разрешенный вид использования земельного участка или объекта капитального строительства, проектам решений о предоставлении разрешения на отклонение от предельных параметров разрешенного строительства, реконструкции объектов капитального строительства являются граждане, постоянно проживающие в пределах территориальной зоны, в границах которой расположен земельный участок или объект капитального строительства, в отношении которых подготовлены данные проекты, правообладатели находящихся в границах этой территориальной зоны земельных участков и (или) расположенных на них объектов капитального строительства, граждане, постоянно проживающие в границах земельных участков, прилегающих к земельному участку, в отношении которого подготовлены данные проекты, правообладатели таких земельных участков или расположенных на них объектов капитального строительства, правообладатели помещений, являющихся частью объекта капитального строительства, в отношении которого подготовлены данные проекты, а в случае, предусмотренном частью 3 статьи 39 Градостроительного кодекса

Российской Федерации, также правообладатели земельных участков и объектов капитального строительства, подверженных риску негативного воздействия на окружающую среду в результате реализации данных проектов.

Порядок проведения общественных обсуждений и проведения публичных слушаний, подготовка протокола и заключения о результатах общественных обсуждений или публичных слушаний определяется в соответствии с Градостроительным кодексом Российской Федерации.

## Глава 5. Резервирование и изъятие земельных участков.

### Статья 16. Резервирование земель для муниципальных нужд.

1. Права собственников земельных участков, землепользователей, землевладельцев, арендаторов земельных участков на использование земельных участков могут быть ограничены в связи с резервированием земель для муниципальных нужд.

2. Резервирование земель для муниципальных нужд осуществляется в случаях, предусмотренных земельным законодательством, а земель, находящихся в муниципальной собственности и не предоставленных гражданам и юридическим лицам, также в случаях, связанных с размещением объектов инженерной, транспортной и социальной инфраструктур, объектов обороны и безопасности, созданием особо охраняемых природных территорий, строительством водохранилищ и иных искусственных водных объектов, объектов инфраструктуры, особой экономической зоны, предусмотренных планом обустройства и соответствующего материально-технического оснащения особой экономической зоны и прилегающей к ней территории. Резервирование земель может осуществляться также в отношении земельных участков, необходимых для целей недропользования.

3. Земли для муниципальных нужд могут резервироваться на срок не более чем три года. Допускается резервирование земель, находящихся в муниципальной собственности и не предоставленных гражданам и юридическим лицам, для строительства и реконструкции объектов морского транспорта, внутреннего водного транспорта, железнодорожного транспорта, воздушного транспорта (в том числе объектов единой системы организации воздушного движения), транспортно-пересадочных узлов и метрополитена, строительства и реконструкции автомобильных дорог федерального значения, регионального значения, межмуниципального значения, местного значения и других линейных объектов государственного или муниципального значения на срок до двадцати лет.

4. Порядок резервирования земель для государственных или муниципальных нужд определяется Правительством Российской Федерации.

### Статья 17. Изъятие земельных участков для муниципальных нужд.

1. Изъятие земельных участков для муниципальных нужд в целях строительства, реконструкции объектов местного значения допускается, если указанные объекты предусмотрены утвержденными документами территориального планирования и утвержденными проектами планировки территории.

2. Размер возмещения за земельные участки, изымаемые для муниципальных нужд, рыночная стоимость земельных участков, находящихся в государственной или муниципальной собственности и передаваемых в частную собственность взамен изымаемых земельных участков, рыночная стоимость прав, на которых предоставляются земельные участки, находящиеся в

государственной или муниципальной собственности, взамен изымаемых земельных участков, определяются в соответствии с Федеральным законом от 29 июля 1998 г. № 135-ФЗ «Об оценочной деятельности в Российской Федерации» с учетом особенностей, установленных земельным законодательством.

3. К соглашению об изъятии недвижимости, предусматривающему изъятие земельных участков и (или) расположенных на них объектов недвижимого имущества путем предоставления возмещения за них собственнику или обмена на иное недвижимое имущество, применяются правила гражданского законодательства о купле-продаже или мене.

#### Статья 18. Установление публичных сервитутов.

1. Публичный сервитут устанавливается решением уполномоченного органа исполнительной власти или органа местного самоуправления, предусмотренных статьей 39.38 Земельного кодекса Российской Федерации, на основании ходатайства об установлении публичного сервитута (ст. 39.39 Земельного кодекса Российской Федерации).

2. Соглашение об установлении сервитута в отношении земельного участка, находящегося в государственной или муниципальной собственности, заключается в случаях, установленных гражданским законодательством, Земельным кодексом Российской Федерации, другими федеральными законами, и, в частности, в следующих случаях:

1) размещение линейных объектов, сооружений связи, специальных информационных знаков и защитных сооружений, не препятствующих разрешенному использованию земельного участка;

2) проведение изыскательских работ;

3) ведение работ, связанных с пользованием недрами.

3. Границы публичного сервитута в целях, предусмотренных подпунктами 1, 3 и 4 статьи 39.37 Земельного кодекса Российской Федерации, определяются в соответствии с установленными документацией по планировке территории границами зон планируемого размещения объектов, а в случае, если для размещения инженерных сооружений, автомобильных дорог, железнодорожных путей разработка документации по планировке территории не требуется, в пределах, не превышающих размеров соответствующих охранных зон.

Границы зон действия публичных сервитутов также указываются в документах государственного кадастрового учета земельных участков и иных объектов недвижимости.

4. Публичный сервитут устанавливается на срок, указанный в ходатайстве об установлении публичного сервитута, с учетом положений пункта 7 статьи 23 Земельного кодекса Российской Федерации и следующих ограничений:

1) от десяти до сорока девяти лет в случае установления публичного сервитута в целях, предусмотренных подпунктами 1, 3 и 4 статьи 39.37 Земельного кодекса Российской Федерации;

2) на срок строительства, реконструкции, ремонта объектов транспортной инфраструктуры федерального, регионального или местного значения в случае установления публичного сервитута в целях, предусмотренных подпунктом 2 статьи 39.37 Земельного кодекса Российской Федерации;

3) на срок не более одного года в случае установления публичного сервитута в целях, предусмотренных подпунктом 5 статьи 39.37 Земельного кодекса Российской Федерации.

Статья 19. Использование территорий общего пользования и земельных участков, применительно к которым не устанавливаются градостроительные регламенты.

1. Использование территорий общего пользования и земельных участков, применительно к которым не устанавливаются градостроительные регламенты, определяется их назначением в соответствии с законодательством.

2. На карте градостроительного зонирования территории муниципального образования «город Альметьевск» Альметьевского муниципального района, помимо территориальных зон могут отображаться:

1) территории, земельные участки, применительно к которым градостроительные регламенты устанавливаются в соответствии с законодательством Российской Федерации;

2) земли (территории), применительно к которым не устанавливаются градостроительные регламенты – земли особо охраняемых природных территорий, иные земли.

3. Отображение на карте градостроительного зонирования территорий, земельных участков, указанных в части 2 настоящей статьи, предусматривает необходимость разработку документации по планировке территории, которые:

- посредством фиксации, установления, изменения красных линий обеспечат правовой статус указанных территорий, земельных участков, в том числе территорий общего пользования;

- определяют различное назначение частей указанных территорий, земельных участков.

## Глава 6. Архитектурно-строительное проектирование.

Статья 20. Подготовка проектной документации.

1. Проектная документация представляет собой документацию, содержащую материалы в текстовой и графической формах и (или) в форме информационной модели и определяющую архитектурные, функционально-технологические, конструктивные и инженерно-технические решения для обеспечения строительства, реконструкции объектов капитального строительства, их частей, капитального ремонта.

В соответствии с частью 3 статьи 48 Градостроительного кодекса Российской Федерации осуществление подготовки проектной документации не требуется при строительстве, реконструкции объекта индивидуального жилищного строительства, садового дома. Застройщик по собственной инициативе вправе обеспечить подготовку проектной документации применительно к объекту индивидуального жилищного строительства, садовому дому.

2. Работы по договорам о подготовке проектной документации, внесению изменений в проектную документацию в соответствии с частями 3.8 и 3.9 статьи 49 Градостроительного кодекса Российской Федерации, заключенным с застройщиком, техническим заказчиком, лицом, ответственным за эксплуатацию здания, сооружения, региональным оператором, должны выполняться только индивидуальными предпринимателями или юридическими лицами, которые являются членами саморегулируемых организаций в области архитектурно-строительного проектирования, если иное не предусмотрено статьей 48 Градостроительного кодекса Российской Федерации. Выполнение работ по подготовке проектной документации по таким договорам обеспечивается специалистами по организации архитектурно-строительного проектирования (главными инженерами проектов, главными архитекторами



проектов). Работы по договорам о подготовке проектной документации, внесению изменений в проектную документацию в соответствии с частями 3.8 и 3.9 статьи 49 Градостроительного кодекса Российской Федерации, заключенным с иными лицами, могут выполняться индивидуальными предпринимателями или юридическими лицами, не являющимися членами таких саморегулируемых организаций.

3. В случае, если подготовка проектной документации осуществляется индивидуальным предпринимателем или юридическим лицом на основании договора подряда на подготовку проектной документации, заключенного с застройщиком, техническим заказчиком, лицом, ответственным за эксплуатацию здания, сооружения, региональным оператором, застройщик, технический заказчик, лицо, ответственное за эксплуатацию здания, сооружения, региональный оператор обязаны предоставить таким индивидуальному предпринимателю или юридическому лицу:

1) градостроительный план земельного участка или в случае подготовки проектной документации линейного объекта проект планировки территории и проект межевания территории (за исключением случаев, при которых для строительства, реконструкции линейного объекта не требуется подготовка документации по планировке территории, а также случая, предусмотренного частью 11.1 статьи 48 Градостроительного кодекса Российской Федерации);

2) результаты инженерных изысканий (в случае, если они отсутствуют, договором подряда на подготовку проектной документации должно быть предусмотрено задание на выполнение инженерных изысканий);

3) технические условия (в случае, если функционирование проектируемого объекта капитального строительства невозможно обеспечить без подключения (технологического присоединения) такого объекта к сетям инженерно-технического обеспечения).

4. Градостроительный план земельного участка выдается в целях обеспечения субъектов градостроительной деятельности информацией, необходимой для архитектурно-строительного проектирования, строительства, реконструкции объектов капитального строительства в границах земельного участка.

Источниками информации для подготовки градостроительного плана земельного участка являются документы территориального планирования и градостроительного зонирования, нормативы градостроительного проектирования, документация по планировке территории, сведения, содержащиеся в Едином государственном реестре недвижимости, федеральной государственной информационной системе территориального планирования, государственной информационной системе обеспечения градостроительной деятельности, а также технические условия подключения (технологического присоединения) объектов капитального строительства к сетям инженерно-технического обеспечения.

В целях получения градостроительного плана земельного участка правообладатель земельного участка, иное лицо в случае, предусмотренном частью 1.1 статьи 57.3 Градостроительного кодекса Российской Федерации, обращаются с заявлением в орган местного самоуправления по месту нахождения земельного участка. Заявление о выдаче градостроительного плана земельного участка может быть направлено в орган местного самоуправления в форме электронного документа, подписанного электронной подписью, или подано заявителем через многофункциональный центр.

Информация, указанная в градостроительном плане земельного участка, может быть использована для подготовки проектной документации, для

получения разрешения на строительство в течение трех лет со дня его выдачи. По истечении этого срока использование информации, указанной в градостроительном плане земельного участка, в предусмотренных настоящей частью целях не допускается.

5. Инженерные изыскания выполняются для подготовки проектной документации, строительства, реконструкции объектов капитального строительства. Подготовка проектной документации, а также строительство, реконструкция объектов капитального строительства в соответствии с такой проектной документацией не допускаются без выполнения соответствующих инженерных изысканий.

Работы по договорам о выполнении инженерных изысканий, заключенным с застройщиком, техническим заказчиком или лицом, получившим в соответствии с Земельным кодексом Российской Федерации разрешение на использование земель или земельного участка, находящегося в государственной или муниципальной собственности, для выполнения инженерных изысканий, должны выполняться только индивидуальными предпринимателями или юридическими лицами, которые являются членами саморегулируемых организаций в области инженерных изысканий, если иное не предусмотрено настоящей статьей. Выполнение инженерных изысканий по таким договорам обеспечивается специалистами по организации инженерных изысканий (главными инженерами проектов). Работы по договорам о выполнении инженерных изысканий, заключенным с иными лицами, могут выполняться индивидуальными предпринимателями или юридическими лицами, не являющимися членами таких саморегулируемых организаций.

Результаты инженерных изысканий представляют собой документ о выполненных инженерных изысканиях, содержащий материалы в текстовой и графической формах и отражающий сведения о задачах инженерных изысканий, о местоположении территории, на которой планируется осуществлять строительство, реконструкцию объекта капитального строительства, о видах, об объеме, о способах и о сроках проведения работ по выполнению инженерных изысканий в соответствии с программой инженерных изысканий, о качестве выполненных инженерных изысканий, о результатах комплексного изучения природных и техногенных условий указанной территории, в том числе о результатах изучения, оценки и прогноза возможных изменений природных и техногенных условий указанной территории применительно к объекту капитального строительства при осуществлении строительства, реконструкции такого объекта и после их завершения и о результатах оценки влияния строительства, реконструкции такого объекта на другие объекты капитального строительства.

6. Технические условия, предусматривающие максимальную нагрузку, сроки подключения (технологического присоединения) объектов капитального строительства к сетям инженерно-технического обеспечения и срок действия технических условий, а также информация о плате за такое подключение (технологическое присоединение) предоставляется организациями, осуществляющими эксплуатацию сетей инженерно-технического обеспечения, без взимания платы в течение семи рабочих дней по запросам федеральных органов исполнительной власти, органов исполнительной власти субъектов Российской Федерации, органов местного самоуправления, правообладателей земельных участков, лиц, обеспечивающих подготовку проектной документации в соответствии с частями 1.1 и 1.2 статьи 48 Градостроительного кодекса Российской Федерации, или лиц, с которыми заключены договоры о комплексном развитии территории, если иное не предусмотрено

законодательством о газоснабжении в Российской Федерации. Срок действия предоставленных технических условий и срок внесения платы за такое подключение (технологическое присоединение) устанавливаются организациями, осуществляющими эксплуатацию сетей инженерно-технического обеспечения, не менее чем на три года или при комплексном развитии территории не менее чем на пять лет, за исключением случаев, предусмотренных законодательством Российской Федерации. Правообладатель земельного участка, лицо, обеспечивающее подготовку проектной документации в соответствии с частями 1.1 и 1.2 статьи 48 Градостроительного кодекса Российской Федерации, в течение одного года или лицо, с которым заключен договор о комплексном развитии территории при осуществлении комплексного развития территории в течение трех лет с момента предоставления технических условий и информации о плате за такое подключение (технологическое присоединение) должны определить необходимую им для подключения (технологического присоединения) к сетям инженерно-технического обеспечения нагрузку в пределах предоставленных им технических условий. Обязательства организации, предоставившей технические условия, предусматривающие максимальную нагрузку, сроки подключения (технологического присоединения) объектов капитального строительства к сетям инженерно-технического обеспечения и срок действия технических условий, прекращаются в случае, если в течение одного года или при комплексном развитии территории в течение трех лет с момента предоставления правообладателю земельного участка, лицу, обеспечивающему подготовку проектной документации в соответствии с частями 1.1 и 1.2 статьи 48 Градостроительного кодекса Российской Федерации, или лицу, с которым заключен договор о комплексном развитии территории, указанных технических условий они не определяют необходимую им для подключения (технологического присоединения) к сетям инженерно-технического обеспечения нагрузку в пределах предоставленных им технических условий и не подадут заявку о таком подключении (технологическом

7. Подготовка проектной документации осуществляется на основании задания застройщика или технического заказчика (при подготовке проектной документации на основании договора подряда на подготовку проектной документации), результатов инженерных изысканий, информации, указанной в градостроительном плане земельного участка, или в случае подготовки проектной документации линейного объекта на основании проекта планировки территории и проекта межевания территории либо в случае, предусмотренном частью 11.1 статьи 48 Градостроительного кодекса Российской Федерации, решения о подготовке документации по планировке территории (за исключением случаев, при которых для строительства, реконструкции линейного объекта не требуется подготовка документации по планировке территории) в соответствии с требованиями технических регламентов, техническими условиями, разрешением на отклонение от предельных параметров разрешенного строительства, реконструкции объектов капитального строительства.

8. Подготовка проектной документации линейного объекта федерального значения, линейного объекта регионального значения или линейного объекта местного значения может осуществляться до утверждения документации по планировке территории, предусматривающей строительство, реконструкцию соответствующего линейного объекта. В этом случае обязательными

приложениями к заданию застройщика или технического заказчика на проектирование являются:

- 1) решение о подготовке такой документации по планировке территории;
- 2) чертеж границ зон планируемого размещения соответствующего линейного объекта, сведения о его характеристиках и схема планировочных решений, предусмотренные разрабатываемой документацией по планировке территории соответствующего линейного объекта.

В случае, предусмотренном частью 11.1 статьи 48 Градостроительного кодекса Российской Федерации, проектная документация линейного объекта направляется на экспертизу проектной документации при наличии утвержденного проекта планировки территории, предусматривающего строительство, реконструкцию линейного объекта.

9. Сведения об объекте капитального строительства в задании застройщика или технического заказчика на проектирование и в проектной документации подлежат указанию в соответствии с классификатором объектов капитального строительства по их назначению и функционально-технологическим особенностям (для целей архитектурно-строительного проектирования и ведения единого государственного реестра заключений экспертизы проектной документации объектов капитального строительства), утвержденным федеральным органом исполнительной власти, осуществляющим функции по выработке и реализации государственной политики и нормативно-правовому регулированию в сфере строительства, архитектуры, градостроительства.

10. Состав и требования к содержанию разделов проектной документации, представляемой на экспертизу проектной документации и в органы государственного строительного надзора, устанавливаются Правительством Российской Федерации и дифференцируются применительно к различным видам объектов капитального строительства (в том числе к линейным объектам), а также в зависимости от назначения объектов капитального строительства, видов работ (строительство, реконструкция, капитальный ремонт объектов капитального строительства), их содержания, источников финансирования работ и выделения отдельных этапов строительства, реконструкции в соответствии с требованиями настоящей статьи и с учетом следующих особенностей:

1) подготовка проектной документации осуществляется в объеме отдельных разделов применительно к различным видам объектов капитального строительства (в том числе к линейным объектам), а также на основании задания застройщика или технического заказчика на проектирование в зависимости от содержания работ, выполняемых при реконструкции объектов капитального строительства (в случае проведения реконструкции объекта капитального строительства);

2) проект организации строительства объектов капитального строительства должен содержать проект организации работ по сносу объектов капитального строительства, их частей (в случае необходимости сноса объектов капитального строительства, их частей для строительства, реконструкции других объектов капитального строительства);

3) содержащиеся в проектной документации решения и мероприятия должны соответствовать требованиям законодательства Российской Федерации об охране объектов культурного наследия (в случае подготовки проектной документации для проведения работ по сохранению объектов культурного наследия, при которых затрагиваются конструктивные и иные характеристики надежности и безопасности таких объектов);

4) проектная документация должна включать раздел «Смета на строительство, реконструкцию, капитальный ремонт, снос объекта капитального строительства» (в случаях, если строительство, реконструкция, снос финансируются с привлечением средств бюджетов бюджетной системы Российской Федерации, средств юридических лиц, указанных в части 2 статьи 8.3 Градостроительного кодекса Российской Федерации, капитальный ремонт финансируется с привлечением средств бюджетов бюджетной системы Российской Федерации, средств лиц, указанных в части 1 статьи 8.3 Градостроительного кодекса Российской Федерации);

5) в случаях, предусмотренных пунктом 3 статьи 14 Федерального закона от 21 июля 1997 года № 116-ФЗ «О промышленной безопасности опасных производственных объектов», статьей 10 Федерального закона от 21 июля 1997 г. № 117-ФЗ «О безопасности гидротехнических сооружений», статьей 30 Федерального закона от 21 ноября 1995 г. № 170-ФЗ «Об использовании атомной энергии», пунктами 2 и 3 статьи 36 Федерального закона от 25 июня 2002 г. № 73-ФЗ «Об объектах культурного наследия (памятниках истории и культуры) народов Российской Федерации», в состав проектной документации в обязательном порядке включаются документация, разделы проектной документации, предусмотренные указанными федеральными законами.

11. Проектная документация, а также изменения, внесенные в нее в соответствии с частями 3.8 и 3.9 статьи 49 Градостроительного кодекса Российской Федерации, утверждаются застройщиком, техническим заказчиком, лицом, ответственным за эксплуатацию здания, сооружения, или региональным оператором. В случаях, предусмотренных статьей 49 Градостроительного кодекса Российской Федерации, застройщик или технический заказчик до утверждения проектной документации направляет ее на экспертизу. Проектная документация утверждается застройщиком или техническим заказчиком при наличии положительного заключения экспертизы проектной документации, за исключением случаев, предусмотренных частями 15.2 и 15.3 статьи 48 Градостроительного кодекса Российской Федерации.

12. Не допускается требовать согласование проектной документации, заключение на проектную документацию и иные документы, не предусмотренные Градостроительного кодекса Российской Федерации.

## Глава 7. Разрешение на строительство.

### Статья 21. Выдача разрешений на строительство.

1. Разрешение на строительство представляет собой документ, который подтверждает соответствие проектной документации требованиям, установленным градостроительным регламентом (за исключением случая, предусмотренного частью 1.1 настоящей статьи), проектом планировки территории и проектом межевания территории (за исключением случаев, если в соответствии с Градостроительным кодексом Российской Федерации подготовка проекта планировки территории и проекта межевания территории не требуется), при осуществлении строительства, реконструкции объекта капитального строительства, не являющегося линейным объектом (далее - требования к строительству, реконструкции объекта капитального строительства), или требованиям, установленным проектом планировки территории и проектом межевания территории, при осуществлении строительства, реконструкции линейного объекта (за исключением случаев, при которых для строительства, реконструкции линейного объекта не требуется подготовка документации по планировке территории), требованиям,

установленным проектом планировки территории, в случае выдачи разрешения на строительство линейного объекта, для размещения которого не требуется образование земельного участка, а также допустимость размещения объекта капитального строительства на земельном участке в соответствии с разрешенным использованием такого земельного участка и ограничениями, установленными в соответствии с земельным и иным законодательством Российской Федерации. Разрешение на строительство дает застройщику право осуществлять строительство, реконструкцию объекта капитального строительства, за исключением случаев, предусмотренных Градостроительным кодексом Российской Федерации.

1.1. В случае, если на земельный участок не распространяется действие градостроительного регламента или для земельного участка не устанавливается градостроительный регламент, разрешение на строительство подтверждает соответствие проектной документации установленным в соответствии с частью 7 статьи 36 Градостроительного кодекса Российской Федерации требованиям к назначению, параметрам и размещению объекта капитального строительства на указанном земельном участке.

2. Строительство, реконструкция объектов капитального строительства осуществляются на основании разрешения на строительство, за исключением случаев, предусмотренных настоящей статьей.

3. Не допускается выдача разрешений на строительство при отсутствии правил землепользования и застройки, за исключением строительства, реконструкции объектов федерального значения, объектов регионального значения, объектов местного значения муниципальных районов, объектов капитального строительства на земельных участках, на которые не распространяется действие градостроительных регламентов или для которых не устанавливаются градостроительные регламенты, и в иных предусмотренных федеральными законами случаях, а также в случае несоответствия проектной документации объектов капитального строительства ограничениям использования объектов недвижимости, установленным на приаэродромной территории.

3.1. В случае, если земельный участок, находящийся в государственной или муниципальной собственности, предоставлен в аренду для комплексного освоения территории, выдача разрешения на строительство объектов капитального строительства - многоквартирных домов в границах данной территории допускается только после образования земельных участков из такого земельного участка в соответствии с утвержденными проектом планировки территории и проектом межевания территории.

4. Разрешение на строительство выдается органом местного самоуправления по месту нахождения земельного участка, за исключением случаев, предусмотренных пунктами 5 - 6 настоящей статьи и другими федеральными законами.

5. Разрешение на строительство выдается в случае осуществления строительства, реконструкции:

1) объекта капитального строительства на земельном участке, предоставленном пользователю недр и необходимом для ведения работ, связанных с использованием недр (за исключением работ, связанных с использованием участками недр местного значения), - федеральным органом управления государственным фондом недр;

2) объекта использования атомной энергии - Государственной корпорацией по атомной энергии «Росатом»;

3) гидротехнических сооружений первого и второго классов, устанавливаемых в соответствии с законодательством о безопасности гидротехнических сооружений, аэропортов или иных объектов инфраструктуры воздушного транспорта, объектов инфраструктуры железнодорожного транспорта общего пользования, объектов обороны и безопасности, объектов, обеспечивающих статус и защиту Государственной границы Российской Федерации, объектов, сведения о которых составляют государственную тайну, линий связи при пересечении Государственной границы Российской Федерации, на приграничной территории Российской Федерации, объектов, строительство, реконструкцию которых планируется осуществить на континентальном шельфе Российской Федерации, во внутренних морских водах, в территориальном море Российской Федерации, исключительной экономической зоне Российской Федерации, - уполномоченными федеральными органами исполнительной власти;

4) объекта капитального строительства, строительство, реконструкцию которого планируется осуществлять в границах особо охраняемой природной территории (за исключением населенных пунктов, указанных в статье 3.1 Федерального закона от 14 марта 1995 г. № 33-ФЗ «Об особо охраняемых природных территориях»), - федеральным органом исполнительной власти, органом государственной власти субъекта Российской Федерации или органом местного самоуправления, в ведении которых находится особо охраняемая природная территория.

5.1. В случае, если при проведении работ по сохранению объекта культурного наследия затрагиваются конструктивные и другие характеристики надежности и безопасности такого объекта, исполнительными органами государственной власти или органами местного самоуправления, уполномоченными в области сохранения, использования, популяризации и государственной охраны объектов культурного наследия, выдается разрешение на строительство в соответствии с Градостроительным кодексом Российской Федерации.

6. Разрешение на строительство, за исключением случаев, установленных пунктами 5 и 5.1 настоящей статьи и другими федеральными законами, выдается:

1) уполномоченным федеральным органом исполнительной власти в случае, если строительство объекта капитального строительства планируется осуществлять на территориях двух и более субъектов Российской Федерации (включая осуществляемую на территории одного субъекта Российской Федерации реконструкцию объектов, расположенных на территориях двух и более субъектов Российской Федерации), в том числе линейного объекта - на территории закрытого административно-территориального образования, границы которого не совпадают с границами субъектов Российской Федерации, и в случае реконструкции объекта капитального строительства, расположенного на территориях двух и более субъектов Российской Федерации (включая осуществляемую на территории одного субъекта Российской Федерации реконструкцию объектов, расположенных на территориях двух и более субъектов Российской Федерации), в том числе линейного объекта, расположенного на территории закрытого административно-территориального образования, границы которого не совпадают с границами субъектов Российской Федерации;

2) органом исполнительной власти субъекта Российской Федерации в случае, если строительство объекта капитального строительства планируется осуществлять на территориях двух и более муниципальных образований

(муниципальных районов), и в случае реконструкции объекта капитального строительства, расположенного на территориях двух и более муниципальных образований (муниципальных районов);

3) органом местного самоуправления муниципального района в случае, если строительство объекта капитального строительства планируется осуществить на территориях двух и более поселений или на межселенной территории в границах муниципального района, и в случае реконструкции объекта капитального строительства, расположенного на территориях двух и более поселений или на межселенной территории в границах муниципального района.

7. В целях строительства, реконструкции объекта капитального строительства застройщик направляет заявление о выдаче разрешения на строительство непосредственно в уполномоченные на выдачу разрешений на строительство федеральный орган исполнительной власти, орган исполнительной власти субъекта Российской Федерации, орган местного самоуправления, Государственную корпорацию по атомной энергии «Росатом», Государственную корпорацию по космической деятельности «Роскосмос». Заявление о выдаче разрешения на строительство может быть подано через многофункциональный центр в соответствии с соглашением о взаимодействии между многофункциональным центром и уполномоченным на выдачу разрешений на строительство в соответствии с частями 4 - 6 настоящей статьи федеральным органом исполнительной власти, органом исполнительной власти субъекта Российской Федерации, органом местного самоуправления. К указанному заявлению прилагаются следующие документы:

1) правоустанавливающие документы на земельный участок, в том числе соглашение об установлении сервитута, решение об установлении публичного сервитута, а также схема расположения земельного участка или земельных участков на кадастровом плане территории, на основании которой был образован указанный земельный участок и выдан градостроительный план земельного участка;

2) градостроительный план земельного участка, выданный не ранее чем за три года до дня представления заявления на получение разрешения на строительство, или в случае выдачи разрешения на строительство линейного объекта реквизиты проекта планировки территории и проекта межевания территории (за исключением случаев, при которых для строительства, реконструкции линейного объекта не требуется подготовка документации по планировке территории), реквизиты проекта планировки территории в случае выдачи разрешения на строительство линейного объекта, для размещения которого не требуется образование земельного участка;

3) результаты инженерных изысканий и следующие материалы, содержащиеся в утвержденной проектной документации:

а) пояснительная записка;

б) схема планировочной организации земельного участка, выполненная в соответствии с информацией, указанной в градостроительном плане земельного участка, а в случае подготовки проектной документации применительно к линейным объектам проект полосы отвода, выполненный в соответствии с проектом планировки территории (за исключением случаев, при которых для строительства, реконструкции линейного объекта не требуется подготовка документации по планировке территории);

в) разделы, содержащие архитектурные и конструктивные решения, а также решения и мероприятия, направленные на обеспечение доступа инвалидов к объекту капитального строительства (в случае подготовки



проектной документации применительно к объектам здравоохранения, образования, культуры, отдыха, спорта и иным объектам социально-культурного и коммунально-бытового назначения, объектам транспорта, торговли, общественного питания, объектам делового, административного, финансового, религиозного назначения, объектам жилищного фонда);

г) проект организации строительства объекта капитального строительства (включая проект организации работ по сносу объектов капитального строительства, их частей в случае необходимости сноса объектов капитального строительства, их частей для строительства, реконструкции других объектов капитального строительства);

4) положительное заключение экспертизы проектной документации (в части соответствия проектной документации требованиям, указанным в пункте 1 части 5 статьи 49 Градостроительного кодекса Российской Федерации), в соответствии с которой осуществляются строительство, реконструкция объекта капитального строительства, в том числе в случае, если данной проектной документацией предусмотрены строительство или реконструкция иных объектов капитального строительства, включая линейные объекты (применительно к отдельным этапам строительства в случае, предусмотренном частью 12.1 статьи 48 Градостроительного кодекса Российской Федерации), если такая проектная документация подлежит экспертизе в соответствии со статьей 49 Градостроительного кодекса Российской Федерации, положительное заключение государственной экспертизы проектной документации в случаях, предусмотренных частью 3.4 статьи 49 Градостроительного кодекса Российской Федерации, положительное заключение государственной экологической экспертизы проектной документации в случаях, предусмотренных частью 6 статьи 49 Градостроительного кодекса Российской Федерации;

5) разрешение на отклонение от предельных параметров разрешенного строительства, реконструкции (в случае, если застройщику было предоставлено такое разрешение в соответствии со статьей 40 Градостроительного кодекса Российской Федерации);

6) согласие всех правообладателей объекта капитального строительства в случае реконструкции такого объекта, за исключением указанных в пункте 6.2 настоящей части случаев реконструкции многоквартирного дома;

6.1) в случае проведения реконструкции государственным (муниципальным) заказчиком, являющимся органом государственной власти (государственным органом), Государственной корпорацией по атомной энергии «Росатом», Государственной корпорацией по космической деятельности «Роскосмос», органом управления государственным внебюджетным фондом или органом местного самоуправления, на объекте капитального строительства государственной (муниципальной) собственности, правообладателем которого является государственное (муниципальное) унитарное предприятие, государственное (муниципальное) бюджетное или автономное учреждение, в отношении которого указанный орган осуществляет соответственно функции и полномочия учредителя или права собственника имущества, - соглашение о проведении такой реконструкции, определяющее в том числе условия и порядок возмещения ущерба, причиненного указанному объекту при осуществлении реконструкции;

6.2) решение общего собрания собственников помещений и машино-мест в многоквартирном доме, принятое в соответствии с жилищным законодательством в случае реконструкции многоквартирного дома, или, если в результате такой реконструкции произойдет уменьшение размера общего

имущества в многоквартирном доме, согласие всех собственников помещений и машино-мест в многоквартирном доме;

7) копия свидетельства об аккредитации юридического лица, выдавшего положительное заключение негосударственной экспертизы проектной документации, в случае, если представлено заключение негосударственной экспертизы проектной документации;

8) документы, предусмотренные законодательством Российской Федерации об объектах культурного наследия, в случае, если при проведении работ по сохранению объекта культурного наследия затрагиваются конструктивные и другие характеристики надежности и безопасности такого объекта;

10) копия договора о развитии территории в случае, если строительство, реконструкцию объектов капитального строительства планируется осуществлять в границах территории, в отношении которой органом местного самоуправления принято решение о комплексном развитии территории (за исключением случаев самостоятельной реализации Российской Федерацией, субъектом Российской Федерации или муниципальным образованием решения о комплексном развитии территории или реализации такого решения юридическим лицом, определенным в соответствии с Градостроительным кодексом Российской Федерации или субъектом Российской Федерации).

В случае, если земельный участок или земельные участки для строительства, реконструкции объекта федерального значения, объекта регионального значения или объекта местного значения образуются из земель и (или) земельных участков, которые находятся в государственной либо муниципальной собственности, либо из земель и (или) земельных участков, государственная собственность на которые не разграничена, при условии, что такие земли и (или) земельные участки не обременены правами третьих лиц (за исключением сервитута, публичного сервитута), кроме земельных участков, подлежащих изъятию для государственных нужд в соответствии с утвержденным проектом планировки территории по основаниям, предусмотренным земельным законодательством, выдача разрешения на строительство такого объекта допускается до образования указанных земельного участка или земельных участков в соответствии с земельным законодательством на основании утвержденного проекта межевания территории и (или) выданного в соответствии с частью 1.1 статьи 57.3 Градостроительного кодекса Российской Федерации градостроительного плана земельного участка и утвержденной в соответствии с земельным законодательством схемы расположения земельного участка или земельных участков на кадастровом плане территории. В этом случае предоставление правоустанавливающих документов на земельный участок для выдачи разрешения на строительство объекта капитального строительства не требуется. Вместо данных правоустанавливающих документов к заявлению о выдаче разрешения на строительство прилагаются реквизиты утвержденного проекта межевания территории либо схема расположения земельного участка или земельных участков на кадастровом плане территории. В случае, если в соответствии с настоящей частью выдано разрешение на строительство объекта федерального значения, объекта регионального значения, объекта местного значения, строительство, реконструкция которых осуществляются в том числе на земельных участках, подлежащих изъятию для государственных или муниципальных нужд в соответствии с утвержденным проектом межевания территории по основаниям, предусмотренным земельным законодательством, указанные строительство, реконструкция не допускаются до прекращения в

установленном земельным законодательством порядке прав третьих лиц на такие земельные участки в связи с их изъятием для государственных или муниципальных нужд.

8. Уполномоченные на выдачу разрешений на строительство федеральный орган исполнительной власти, орган исполнительной власти субъекта Российской Федерации, орган местного самоуправления, Государственная корпорация по атомной энергии «Росатом» или Государственная корпорация по космической деятельности «Роскосмос» в течение пяти рабочих дней со дня получения заявления о выдаче разрешения на строительство, за исключением случая, предусмотренного частью 11.1 ст. 51 Градостроительного кодекса Российской Федерации:

1) проводят проверку наличия документов, необходимых для принятия решения о выдаче разрешения на строительство;

2) проводят проверку соответствия проектной документации требованиям к строительству, реконструкции объекта капитального строительства, установленным на дату выдачи представленного для получения разрешения на строительство градостроительного плана земельного участка, или в случае выдачи разрешения на строительство линейного объекта требованиям проекта планировки территории и проекта межевания территории (за исключением случаев, при которых для строительства, реконструкции линейного объекта не требуется подготовка документации по планировке территории), требованиям, установленным проектом планировки территории в случае выдачи разрешения на строительство линейного объекта, для размещения которого не требуется образование земельного участка, а также допустимости размещения объекта капитального строительства в соответствии с разрешенным использованием земельного участка и ограничениями, установленными в соответствии с земельным и иным законодательством Российской Федерации. В случае выдачи лицу разрешения на отклонение от предельных параметров разрешенного строительства, реконструкции проводится проверка проектной документации на соответствие требованиям, установленным в разрешении на отклонение от предельных параметров разрешенного строительства, реконструкции;

3) выдают разрешение на строительство или отказывают в выдаче такого разрешения с указанием причин отказа.

8.1. Уполномоченные на выдачу разрешений на строительство федеральный орган исполнительной власти, орган исполнительной власти субъекта Российской Федерации, орган местного самоуправления, Государственная корпорация по атомной энергии «Росатом» или Государственная корпорация по космической деятельности «Роскосмос» по заявлению застройщика могут выдать разрешение на отдельные этапы строительства, реконструкции.

9. Отказ в выдаче разрешения на строительство может быть оспорен застройщиком в судебном порядке.

10. Форма разрешения на строительство устанавливается уполномоченным Правительством Российской Федерации федеральным органом исполнительной власти.

11. Выдача разрешения на строительство не требуется в случае:

1) строительства, реконструкции гаража на земельном участке, предоставленном физическому лицу для целей, не связанных с осуществлением предпринимательской деятельности, или строительства, реконструкции на садовом земельном участке жилого дома, садового дома,

хозяйственных построек, определенных в соответствии с законодательством в сфере садоводства и огородничества;

1.1) строительства, реконструкции объектов индивидуального жилищного строительства;

2) строительства, реконструкции объектов, не являющихся объектами капитального строительства;

3) строительства на земельном участке строений и сооружений вспомогательного использования;

4) изменения объектов капитального строительства и (или) их частей, если такие изменения не затрагивают конструктивные и другие характеристики их надежности и безопасности и не превышают предельные параметры разрешенного строительства, реконструкции, установленные градостроительным регламентом;

4.1) капитального ремонта объектов капитального строительства;

4.2) строительства, реконструкции буровых скважин, предусмотренных подготовленными, согласованными и утвержденными в соответствии с законодательством Российской Федерации о недрах техническим проектом разработки месторождений полезных ископаемых или иной проектной документацией на выполнение работ, связанных с использованием участками недр;

4.3) строительства, реконструкции посольств, консульств и представительств Российской Федерации за рубежом;

4.4) строительства, реконструкции объектов, предназначенных для транспортировки природного газа под давлением до 0,6 мегапаскаля включительно;

4.5) размещения антенных опор (мачт и башен) высотой до 50 метров, предназначенных для размещения средств связи;

5) иных случаях, если в соответствии с настоящим Кодексом, нормативными правовыми актами Правительства Российской Федерации, законодательством субъектов Российской Федерации о градостроительной деятельности получение разрешения на строительство не требуется.

12. Разрешение на строительство выдается на весь срок, предусмотренный проектом организации строительства объекта капитального строительства. Разрешение на индивидуальное жилищное строительство выдается на десять лет.

13. Действие разрешения на строительство прекращается на основании решения уполномоченных на выдачу разрешений на строительство федерального органа исполнительной власти, органа исполнительной власти субъекта Российской Федерации, органа местного самоуправления, Государственной корпорации по атомной энергии «Росатом» или Государственной корпорации по космической деятельности «Роскосмос» в случае:

1) принудительного прекращения права собственности и иных прав на земельные участки, в том числе изъятия земельных участков для государственных или муниципальных нужд;

1.1) поступления предписания уполномоченного Правительством Российской Федерации федерального органа исполнительной власти о прекращении действия разрешения на строительство на основании несоответствия разрешения на строительство ограничениям использования объектов недвижимости, установленным на приаэродромной территории;

2) отказа от права собственности и иных прав на земельные участки;

3) расторжения договора аренды и иных договоров, на основании которых у граждан и юридических лиц возникли права на земельные участки;

4) прекращения права пользования недрами, если разрешение на строительство выдано на строительство, реконструкцию объекта капитального строительства на земельном участке, предоставленном пользователю недр и необходимым для ведения работ, связанных с использованием недрами.

14. Уполномоченными на выдачу разрешений на строительство федеральным органом исполнительной власти, органом исполнительной власти субъекта Российской Федерации, органом местного самоуправления, Государственной корпорацией по атомной энергии «Росатом» или Государственной корпорацией по космической деятельности «Роскосмос» принимается решение о прекращении действия разрешения на строительство в срок не более чем тридцать рабочих дней со дня прекращения прав на земельный участок или права пользования недрами по основаниям, указанным в части 13 настоящей статьи.

15. Физическое или юридическое лицо, которое приобрело права на земельный участок, вправе осуществлять строительство, реконструкцию объекта капитального строительства на таком земельном участке в соответствии с разрешением на строительство, выданным прежнему правообладателю земельного участка.

Статья 22. Уведомление о планируемых строительстве или реконструкции объекта индивидуального жилищного строительства или садового дома.

1. В целях строительства или реконструкции объекта индивидуального жилищного строительства или садового дома застройщик подает на бумажном носителе посредством личного обращения в уполномоченные на выдачу разрешений на строительство федеральный орган исполнительной власти, орган исполнительной власти субъекта Российской Федерации или орган местного самоуправления, в том числе через многофункциональный центр, либо направляет в указанные органы посредством почтового отправления с уведомлением о вручении или единого портала государственных и муниципальных услуг уведомление о планируемых строительстве или реконструкции объекта индивидуального жилищного строительства или садового дома (далее также - уведомление о планируемом строительстве), содержащее следующие сведения:

1) фамилия, имя, отчество (при наличии), место жительства застройщика, реквизиты документа, удостоверяющего личность (для физического лица);

2) наименование и место нахождения застройщика (для юридического лица), а также государственный регистрационный номер записи о государственной регистрации юридического лица в едином государственном реестре юридических лиц и идентификационный номер налогоплательщика, за исключением случая, если заявителем является иностранное юридическое лицо;

3) кадастровый номер земельного участка (при его наличии), адрес или описание местоположения земельного участка;

4) сведения о праве застройщика на земельный участок, а также сведения о наличии прав иных лиц на земельный участок (при наличии таких лиц);

5) сведения о виде разрешенного использования земельного участка и объекта капитального строительства (объекта индивидуального жилищного строительства или садового дома);

6) сведения о планируемых параметрах объекта индивидуального жилищного строительства или садового дома, в целях строительства или реконструкции которых подано уведомление о планируемом строительстве, в том числе об отступах от границ земельного участка;

7) сведения о том, что объект индивидуального жилищного строительства или садовый дом не предназначен для раздела на самостоятельные объекты недвижимости;

8) почтовый адрес и (или) адрес электронной почты для связи с застройщиком;

9) способ направления застройщику уведомлений, предусмотренных пунктом 2 части 7 и пунктом 3 части 8 статьи 51.1 Градостроительного кодекса Российской Федерации.

2. Форма уведомления о планируемом строительстве утверждается федеральным органом исполнительной власти, осуществляющим функции по выработке и реализации государственной политики и нормативно-правовому регулированию в сфере строительства, архитектуры, градостроительства.

3. К уведомлению о планируемом строительстве прилагаются:

1) правоустанавливающие документы на земельный участок в случае, если права на него не зарегистрированы в Едином государственном реестре недвижимости;

2) документ, подтверждающий полномочия представителя застройщика, в случае, если уведомление о планируемом строительстве направлено представителем застройщика;

3) заверенный перевод на русский язык документов о государственной регистрации юридического лица в соответствии с законодательством иностранного государства в случае, если застройщиком является иностранное юридическое лицо;

4) описание внешнего облика объекта индивидуального жилищного строительства или садового дома в случае, если строительство или реконструкция объекта индивидуального жилищного строительства или садового дома планируется в границах территории исторического поселения федерального или регионального значения, за исключением случая, предусмотренного частью 5 настоящей статьи. Описание внешнего облика объекта индивидуального жилищного строительства или садового дома включает в себя описание в текстовой форме и графическое описание. Описание внешнего облика объекта индивидуального жилищного строительства или садового дома в текстовой форме включает в себя указание на параметры объекта индивидуального жилищного строительства или садового дома, цветовое решение их внешнего облика, планируемые к использованию строительные материалы, определяющие внешний облик объекта индивидуального жилищного строительства или садового дома, а также описание иных характеристик объекта индивидуального жилищного строительства или садового дома, требования к которым установлены градостроительным регламентом в качестве требований к архитектурным решениям объекта капитального строительства. Графическое описание представляет собой изображение внешнего облика объекта индивидуального жилищного строительства или садового дома, включая фасады и конфигурацию объекта индивидуального жилищного строительства или садового дома.

4. Уполномоченные на выдачу разрешений на строительство федеральный орган исполнительной власти, орган исполнительной власти субъекта Российской Федерации или орган местного самоуправления в течение семи рабочих дней со дня поступления уведомления о планируемом строительстве:

1) проводит проверку соответствия указанных в уведомлении о планируемом строительстве параметров объекта индивидуального жилищного строительства или садового дома предельным параметрам разрешенного строительства, реконструкции объектов капитального строительства, установленным правилами землепользования и застройки, документацией по планировке территории, и обязательным требованиям к параметрам объектов капитального строительства, установленным Градостроительным кодексом Российской Федерации, другими федеральными законами и действующим на дату поступления уведомления о планируемом строительстве, а также допустимости размещения объекта индивидуального жилищного строительства или садового дома в соответствии с разрешенным использованием земельного участка и ограничениями, установленными в соответствии с земельным и иным законодательством Российской Федерации;

2) направляет застройщику способом, определенным им в уведомлении о планируемом строительстве, уведомление о соответствии указанных в уведомлении о планируемом строительстве параметров объекта индивидуального жилищного строительства или садового дома установленным параметрам и допустимости размещения объекта индивидуального жилищного строительства или садового дома на земельном участке либо о несоответствии указанных в уведомлении о планируемом строительстве параметров объекта индивидуального жилищного строительства или садового дома установленным параметрам и (или) недопустимости размещения объекта индивидуального жилищного строительства или садового дома на земельном участке. Формы уведомления о соответствии указанных в уведомлении о планируемом строительстве параметров объекта индивидуального жилищного строительства или садового дома установленным параметрам и допустимости размещения объекта индивидуального жилищного строительства или садового дома на земельном участке, уведомления о несоответствии указанных в уведомлении о планируемом строительстве параметров объекта индивидуального жилищного строительства или садового дома установленным параметрам и (или) недопустимости размещения объекта индивидуального жилищного строительства или садового дома на земельном участке утверждаются федеральным органом исполнительной власти, осуществляющим функции по выработке и реализации государственной политики и нормативно-правовому регулированию в сфере строительства, архитектуры, градостроительства.

5. Уведомление о несоответствии указанных в уведомлении о планируемом строительстве параметров объекта индивидуального жилищного строительства или садового дома установленным параметрам и (или) недопустимости размещения объекта индивидуального жилищного строительства или садового дома на земельном участке направляется застройщику только в случае, если:

1) указанные в уведомлении о планируемом строительстве параметры объекта индивидуального жилищного строительства или садового дома не соответствуют предельным параметрам разрешенного строительства, реконструкции объектов капитального строительства, установленным правилами землепользования и застройки, документацией по планировке территории, или обязательным требованиям к параметрам объектов

капитального строительства, установленным настоящим Кодексом, другими федеральными законами и действующим на дату поступления уведомления о планируемом строительстве;

2) размещение указанных в уведомлении о планируемом строительстве объекта индивидуального жилищного строительства или садового дома не допускается в соответствии с видами разрешенного использования земельного участка и (или) ограничениями, установленными в соответствии с земельным и иным законодательством Российской Федерации и действующими на дату поступления уведомления о планируемом строительстве;

3) уведомление о планируемом строительстве подано или направлено лицом, не являющимся застройщиком в связи с отсутствием у него прав на земельный участок;

4) поступило уведомление о несоответствии описания внешнего облика объекта индивидуального жилищного строительства или садового дома предмету охраны исторического поселения и требованиям к архитектурным решениям объектов капитального строительства, установленным градостроительным регламентом применительно к территориальной зоне, расположенной в границах территории исторического поселения федерального или регионального значения.

6. В уведомлении о несоответствии указанных в уведомлении о планируемом строительстве параметров объекта индивидуального жилищного строительства или садового дома установленным параметрам и (или) недопустимости размещения объекта индивидуального жилищного строительства или садового дома на земельном участке должны содержаться все основания направления застройщику такого уведомления с указанием предельных параметров разрешенного строительства, реконструкции объектов капитального строительства, которые установлены правилами землепользования и застройки, документацией по планировке территории, или обязательных требований к параметрам объектов капитального строительства, которые установлены настоящим Кодексом, другими федеральными законами, действуют на дату поступления уведомления о планируемом строительстве и которым не соответствуют параметры объекта индивидуального жилищного строительства или садового дома, указанные в уведомлении о планируемом строительстве, а также в случае недопустимости размещения объекта индивидуального жилищного строительства или садового дома на земельном участке - установленный вид разрешенного использования земельного участка, виды ограничений использования земельного участка, в связи с которыми не допускается строительство или реконструкция объекта индивидуального жилищного строительства или садового дома, или сведения о том, что лицо, подавшее или направившее уведомление о планируемом строительстве, не является застройщиком в связи с отсутствием у него прав на земельный участок.

### Статья 23. Выдача разрешения на ввод объекта в эксплуатацию

1. Разрешение на ввод объекта в эксплуатацию представляет собой документ, который удостоверяет выполнение строительства, реконструкции объекта капитального строительства в полном объеме в соответствии с разрешением на строительство, проектной документацией, а также соответствие построенного, реконструированного объекта капитального строительства требованиям к строительству, реконструкции объекта капитального строительства, установленным на дату выдачи представленного для получения разрешения на строительство градостроительного плана



земельного участка, разрешенному использованию земельного участка или в случае строительства, реконструкции линейного объекта проекту планировки территории и проекту межевания территории (за исключением случаев, при которых для строительства, реконструкции линейного объекта не требуется подготовка документации по планировке территории), проекту планировки территории в случае выдачи разрешения на ввод в эксплуатацию линейного объекта, для размещения которого не требуется образование земельного участка, а также ограничениям, установленным в соответствии с земельным и иным законодательством Российской Федерации.

2. Для ввода объекта в эксплуатацию застройщик обращается в федеральный орган исполнительной власти, орган исполнительной власти субъекта Российской Федерации, орган местного самоуправления, Государственную корпорацию по атомной энергии «Росатом» или Государственную корпорацию по космической деятельности «Роскосмос», выдавшие разрешение на строительство, непосредственно или через многофункциональный центр с заявлением о выдаче разрешения на ввод объекта в эксплуатацию. Застройщики, наименования которых содержат слова "специализированный застройщик", также могут обратиться с указанным заявлением с использованием единой информационной системы жилищного строительства, за исключением случаев, если в соответствии с нормативным правовым актом субъекта Российской Федерации выдача разрешения на ввод объекта в эксплуатацию осуществляется через иные информационные системы, которые должны быть интегрированы с единой информационной системой жилищного строительства.

3. Для принятия решения о выдаче разрешения на ввод объекта в эксплуатацию необходимы следующие документы:

1) правоустанавливающие документы на земельный участок, в том числе соглашение об установлении сервитута, решение об установлении публичного сервитута;

2) градостроительный план земельного участка, представленный для получения разрешения на строительство, или в случае строительства, реконструкции линейного объекта проект планировки территории и проект межевания территории (за исключением случаев, при которых для строительства, реконструкции линейного объекта не требуется подготовка документации по планировке территории), проект планировки территории в случае выдачи разрешения на ввод в эксплуатацию линейного объекта, для размещения которого не требуется образование земельного участка;

3) разрешение на строительство;

4) акт приемки объекта капитального строительства (в случае осуществления строительства, реконструкции на основании договора строительного подряда);

5) акт, подтверждающий соответствие параметров построенного, реконструированного объекта капитального строительства проектной документации (в части соответствия проектной документации требованиям, указанным в пункте 1 части 5 статьи 49 Градостроительного кодекса Российской Федерации), в том числе требованиям энергетической эффективности и требованиям оснащенности объекта капитального строительства приборами учета используемых энергетических ресурсов, и подписанный лицом, осуществляющим строительство (лицом, осуществляющим строительство, и застройщиком или техническим заказчиком в случае осуществления строительства, реконструкции на основании договора строительного подряда, а также лицом, осуществляющим строительный

контроль, в случае осуществления строительного контроля на основании договора);

6) документы, подтверждающие соответствие построенного, реконструированного объекта капитального строительства техническим условиям и подписанные представителями организаций, осуществляющих эксплуатацию сетей инженерно-технического обеспечения (при их наличии), а также документы, подтверждающие передачу гарантирующим поставщикам электрической энергии в эксплуатацию приборов учета электрической энергии многоквартирных домов и помещений в многоквартирных домах, подписанные представителями гарантирующих поставщиков электрической энергии;

7) схема, отображающая расположение построенного, реконструированного объекта капитального строительства, расположение сетей инженерно-технического обеспечения в границах земельного участка и планировочную организацию земельного участка и подписанная лицом, осуществляющим строительство (лицом, осуществляющим строительство, и застройщиком или техническим заказчиком в случае осуществления строительства, реконструкции на основании договора строительного подряда), за исключением случаев строительства, реконструкции линейного объекта;

8) заключение органа государственного строительного надзора (в случае, если предусмотрено осуществление государственного строительного надзора в соответствии с частью 1 статьи 54 Градостроительного кодекса Российской Федерации) о соответствии построенного, реконструированного объекта капитального строительства указанным в пункте 1 части 5 статьи 49 Градостроительного кодекса РФ требованиям проектной документации (включая проектную документацию, в которой учтены изменения, внесенные в соответствии с частями 3.8 и 3.9 статьи 49 Градостроительного кодекса Российской Федерации), в том числе требованиям энергетической эффективности и требованиям оснащенности объекта капитального строительства приборами учета используемых энергетических ресурсов, заключение уполномоченного на осуществление федерального государственного экологического надзора федерального органа исполнительной власти (далее - орган федерального государственного экологического надзора), выдаваемое в случаях, предусмотренных частью 7 статьи 54 Градостроительного кодекса Российской Федерации;

9) документ, подтверждающий заключение договора обязательного страхования гражданской ответственности владельца опасного объекта за причинение вреда в результате аварии на опасном объекте в соответствии с законодательством Российской Федерации об обязательном страховании гражданской ответственности владельца опасного объекта за причинение вреда в результате аварии на опасном объекте;

10) акт приемки выполненных работ по сохранению объекта культурного наследия, утвержденный соответствующим органом охраны объектов культурного наследия, определенным Федеральным законом от 25 июня 2002 г. № 73-ФЗ «Об объектах культурного наследия (памятниках истории и культуры) народов Российской Федерации», при проведении реставрации, консервации, ремонта этого объекта и его приспособления для современного использования;

13) технический план объекта капитального строительства, подготовленный в соответствии с Федеральным законом от 13 июля 2015 г. № 218-ФЗ «О государственной регистрации недвижимости»;

4. Основанием для отказа в выдаче разрешения на ввод объекта в эксплуатацию является:

1) отсутствие документов, указанных в частях 3 и 4 ст. 55 Градостроительного кодекса Российской Федерации;

2) несоответствие объекта капитального строительства требованиям к строительству, реконструкции объекта капитального строительства, установленным на дату выдачи представленного для получения разрешения на строительство градостроительного плана земельного участка, или в случае строительства, реконструкции, капитального ремонта линейного объекта требованиям проекта планировки территории и проекта межевания территории (за исключением случаев, при которых для строительства, реконструкции линейного объекта не требуется подготовка документации по планировке территории), требованиям, установленным проектом планировки территории, в случае выдачи разрешения на ввод в эксплуатацию линейного объекта, для размещения которого не требуется образование земельного участка;

3) несоответствие объекта капитального строительства требованиям, установленным в разрешении на строительство, за исключением случаев изменения площади объекта капитального строительства в соответствии с частью 6.2 ст. 55 Градостроительного кодекса Российской Федерации;

4) несоответствие параметров построенного, реконструированного объекта капитального строительства проектной документации, за исключением случаев изменения площади объекта капитального строительства в соответствии с частью 6.2 ст. 55 Градостроительного кодекса Российской Федерации;

5) несоответствие объекта капитального строительства разрешенному использованию земельного участка и (или) ограничениям, установленным в соответствии с земельным и иным законодательством Российской Федерации на дату выдачи разрешения на ввод объекта в эксплуатацию, за исключением случаев, если указанные ограничения предусмотрены решением об установлении или изменении зоны с особыми условиями использования территории, принятым в случаях, предусмотренных пунктом 9 части 7 статьи 51 Градостроительного кодекса Российской Федерации, и строящийся, реконструируемый объект капитального строительства, в связи с размещением которого установлена или изменена зона с особыми условиями использования территории, не введен в эксплуатацию.

5.1. Неполучение (несвоевременное получение) документов, запрошенных в соответствии с частями 3.2 и 3.3 ст. 55 Градостроительного кодекса Российской Федерации, не может являться основанием для отказа в выдаче разрешения на ввод объекта в эксплуатацию.

5.2. Различие данных о площади объекта капитального строительства, указанной в техническом плане такого объекта, не более чем на пять процентов по отношению к данным о площади такого объекта капитального строительства, указанной в проектной документации и (или) разрешении на строительство, не является основанием для отказа в выдаче разрешения на ввод объекта в эксплуатацию при условии соответствия указанных в техническом плане количества этажей, помещений (при наличии) и машино-мест (при наличии) проектной документации и (или) разрешению на строительство.

6. Отказ в выдаче разрешения на ввод объекта в эксплуатацию может быть оспорен в судебном порядке.

7. Разрешение на ввод объекта в эксплуатацию является основанием для постановки на государственный учет построенного объекта капитального строительства, внесения изменений в документы государственного учета реконструированного объекта капитального строительства.

8. В случае строительства или реконструкции объекта индивидуального жилищного строительства или садового дома застройщик в срок не позднее одного месяца со дня окончания строительства или реконструкции объекта индивидуального жилищного строительства или садового дома подает на бумажном носителе посредством личного обращения в уполномоченные на выдачу разрешений на строительство федеральный орган исполнительной власти, орган исполнительной власти субъекта Российской Федерации или орган местного самоуправления, в том числе через многофункциональный центр, либо направляет в указанные органы посредством почтового отправления с уведомлением о вручении или единого портала государственных и муниципальных услуг уведомление об окончании строительства или реконструкции объекта индивидуального жилищного строительства или садового дома (далее - уведомление об окончании строительства). Уведомление об окончании строительства должно содержать сведения, предусмотренные пунктами 1 - 5, 7 и 8 части 1 статьи 51.1 Градостроительного кодекса Российской Федерации, а также сведения о параметрах построенных или реконструированных объекта индивидуального жилищного строительства или садового дома, об оплате государственной пошлины за осуществление государственной регистрации прав, о способе направления застройщику уведомления, предусмотренного пунктом 5 части 19 ст. 55 Градостроительного кодекса РФ. К уведомлению об окончании строительства прилагаются:

1) документы, предусмотренные пунктами 2 и 3 части 3 статьи 51.1 Градостроительного кодекса Российской Федерации;

2) технический план объекта индивидуального жилищного строительства или садового дома;

3) заключенное между правообладателями земельного участка соглашение об определении их долей в праве общей долевой собственности на построенные или реконструированные объект индивидуального жилищного строительства или садовый дом в случае, если земельный участок, на котором построен или реконструирован объект индивидуального жилищного строительства или садовый дом, принадлежит двум и более гражданам на праве общей долевой собственности или на праве аренды со множественностью лиц на стороне арендатора.

9. Форма уведомления об окончании строительства утверждается федеральным органом исполнительной власти, осуществляющим функции по выработке и реализации государственной политики и нормативно-правовому регулированию в сфере строительства, архитектуры, градостроительства.

10. Уполномоченные на выдачу разрешений на строительство федеральный орган исполнительной власти, орган исполнительной власти субъекта Российской Федерации или орган местного самоуправления в течение семи рабочих дней со дня поступления уведомления об окончании строительства:

1) проводит проверку соответствия указанных в уведомлении об окончании строительства параметров построенных или реконструированных объекта индивидуального жилищного строительства или садового дома действующим на дату поступления уведомления о планируемом строительстве предельным параметрам разрешенного строительства, реконструкции объектов капитального строительства, установленным правилами землепользования и застройки, документацией по планировке территории, и обязательным требованиям к параметрам объектов капитального строительства, установленным настоящим Кодексом, другими федеральными законами (в том числе в случае, если указанные предельные параметры или обязательные

требования к параметрам объектов капитального строительства изменены после дня поступления в соответствующий орган уведомления о планируемом строительстве и уведомление об окончании строительства подтверждает соответствие параметров построенных или реконструированных объекта индивидуального жилищного строительства или садового дома предельным параметрам и обязательным требованиям к параметрам объектов капитального строительства, действующим на дату поступления уведомления о планируемом строительстве). В случае, если уведомление об окончании строительства подтверждает соответствие параметров построенных или реконструированных объекта индивидуального жилищного строительства или садового дома предельным параметрам и обязательным требованиям к параметрам объектов капитального строительства, действующим на дату поступления уведомления об окончании строительства, осуществляется проверка соответствия параметров построенных или реконструированных объекта индивидуального жилищного строительства или садового дома указанным предельным параметрам и обязательным требованиям к параметрам объектов капитального строительства, действующим на дату поступления уведомления об окончании строительства;

2) проверяет путем осмотра объекта индивидуального жилищного строительства или садового дома соответствие внешнего облика объекта индивидуального жилищного строительства или садового дома описанию внешнего вида таких объекта или дома, являющемуся приложением к уведомлению о планируемом строительстве (при условии, что застройщику в срок, предусмотренный пунктом 3 части 8 статьи 51.1 Градостроительного кодекса Российской Федерации, не направлялось уведомление о несоответствии указанных в уведомлении о планируемом строительстве параметров объекта индивидуального жилищного строительства или садового дома установленным параметрам и (или) недопустимости размещения объекта индивидуального жилищного строительства или садового дома на земельном участке по основанию, указанному в пункте 4 части 10 статьи 51.1 Градостроительного кодекса Российской Федерации), или типовому архитектурному решению, указанному в уведомлении о планируемом строительстве, в случае строительства или реконструкции объекта индивидуального жилищного строительства или садового дома в границах исторического поселения федерального или регионального значения;

3) проверяет соответствие вида разрешенного использования объекта индивидуального жилищного строительства или садового дома виду разрешенного использования, указанному в уведомлении о планируемом строительстве;

4) проверяет допустимость размещения объекта индивидуального жилищного строительства или садового дома в соответствии с ограничениями, установленными в соответствии с земельным и иным законодательством Российской Федерации на дату поступления уведомления об окончании строительства, за исключением случаев, если указанные ограничения предусмотрены решением об установлении или изменении зоны с особыми условиями использования территории, принятым в отношении планируемого к строительству, реконструкции объекта капитального строительства и такой объект капитального строительства не введен в эксплуатацию;

5) направляет застройщику способом, указанным в уведомлении об окончании строительства, уведомление о соответствии построенных или реконструированных объекта индивидуального жилищного строительства или садового дома требованиям законодательства о градостроительной

деятельности либо о несоответствии построенных или реконструированных объекта индивидуального жилищного строительства или садового дома требованиям законодательства о градостроительной деятельности с указанием всех оснований для направления такого уведомления. Формы уведомления о соответствии построенных или реконструированных объекта индивидуального жилищного строительства или садового дома требованиям законодательства о градостроительной деятельности, уведомления о несоответствии построенных или реконструированных объекта индивидуального жилищного строительства или садового дома требованиям законодательства о градостроительной деятельности утверждаются федеральным органом исполнительной власти, осуществляющим функции по выработке и реализации государственной политики и нормативно-правовому регулированию в сфере строительства, архитектуры, градостроительства.

11. Уведомление о несоответствии построенных или реконструированных объекта индивидуального жилищного строительства или садового дома требованиям законодательства о градостроительной деятельности направляется только в следующих случаях:

1) параметры построенных или реконструированных объекта индивидуального жилищного строительства или садового дома не соответствуют указанным в пункте 1 части 19 ст. 55 Градостроительного кодекса Российской Федерации предельным параметрам разрешенного строительства, реконструкции объектов капитального строительства, установленным правилами землепользования и застройки, документацией по планировке территории, или обязательным требованиям к параметрам объектов капитального строительства, установленным Градостроительным кодексом Российской Федерации, другими федеральными законами;

2) внешний облик объекта индивидуального жилищного строительства или садового дома не соответствует описанию внешнего облика таких объекта или дома, являющемуся приложением к уведомлению о планируемом строительстве, или типовому архитектурному решению, указанному в уведомлении о планируемом строительстве, или застройщику было направлено уведомление о несоответствии указанных в уведомлении о планируемом строительстве параметров объекта индивидуального жилищного строительства или садового дома установленным параметрам и (или) недопустимости размещения объекта индивидуального жилищного строительства или садового дома на земельном участке по основанию, указанному в пункте 4 части 10 статьи 51.1 Градостроительного кодекса Российской Федерации, в случае строительства или реконструкции объекта индивидуального жилищного строительства или садового дома в границах исторического поселения федерального или регионального значения;

3) вид разрешенного использования построенного или реконструированного объекта капитального строительства не соответствует виду разрешенного использования объекта индивидуального жилищного строительства или садового дома, указанному в уведомлении о планируемом строительстве;

4) размещение объекта индивидуального жилищного строительства или садового дома не допускается в соответствии с ограничениями, установленными в соответствии с земельным и иным законодательством Российской Федерации на дату поступления уведомления об окончании строительства, за исключением случаев, если указанные ограничения предусмотрены решением об установлении или изменении зоны с особыми условиями использования территории, принятым в отношении планируемого к

строительству, реконструкции объекта капитального строительства, и такой объект капитального строительства не введен в эксплуатацию.

## Глава 8. Информационная система обеспечения градостроительной деятельности.

Статья 24. Общие положения об информационной системе обеспечения градостроительной деятельности.

1. Государственные информационные системы обеспечения градостроительной деятельности информационные системы, содержащие сведения, документы, материалы о развитии территорий, об их застройке, о существующих и планируемых к размещению объектах капитального строительства и иные необходимые для осуществления градостроительной деятельности сведения.

2. Государственные информационные системы обеспечения градостроительной деятельности включают в себя сведения, документы и материалы в текстовой и графической формах.

3. Картографической основой государственных информационных систем обеспечения градостроительной деятельности является картографическая основа Единого государственного реестра недвижимости.

4. Целью ведения государственных информационных систем обеспечения градостроительной деятельности является обеспечение органов государственной власти, органов местного самоуправления, физических и юридических лиц достоверными сведениями, необходимыми для осуществления градостроительной деятельности.

5. Государственные информационные системы обеспечения градостроительной деятельности включают в себя:

1) предусмотренные схемами территориального планирования Российской Федерации карты планируемого размещения объектов федерального значения и положения о территориальном планировании применительно к территории субъекта Российской Федерации;

2) предусмотренные схемами территориального планирования двух и более субъектов Российской Федерации, схемами территориального планирования субъектов Российской Федерации карты планируемого размещения объектов регионального значения и положения о территориальном планировании применительно к территории субъекта Российской Федерации;

3) предусмотренные схемами территориального планирования муниципальных районов, генеральными планами поселений карты планируемого размещения соответственно объектов местного значения муниципального района, объектов местного значения поселения карты функциональных зон, а также положения о территориальном планировании;

4) региональные нормативы градостроительного проектирования;

5) местные нормативы градостроительного проектирования;

6) правила землепользования и застройки;

7) правила благоустройства территории;

8) основную часть проекта планировки территории;

9) основную часть проекта межевания территории;

10) материалы и результаты инженерных изысканий;

11) сведения о создании искусственного земельного участка;

12) сведения о границах зон с особыми условиями использования территорий и об их характеристиках, в том числе об ограничениях использования земельных участков в границах таких зон;

13) положение об особо охраняемой природной территории, лесохозяйственные регламенты лесничества, расположенного на землях лесного фонда;

14) план наземных и подземных коммуникаций, на котором отображается информация о местоположении существующих и проектируемых сетей инженерно-технического обеспечения, электрических сетей, в том числе на основании данных, содержащихся в Едином государственном реестре недвижимости, едином государственном реестре заключений;

15) решения о резервировании земель или решения об изъятии земельных участков для государственных и муниципальных нужд;

16) дела о застроенных или подлежащих застройке земельных участках;

17) иные сведения, документы, материалы.

6. В состав дела о застроенном или подлежащем застройке земельном участке входят:

1) градостроительный план земельного участка;

1.1) сведения о земельном участке (кадастровый номер земельного участка, его площадь, местоположение);

2) результаты инженерных изысканий;

3) сведения о площади, о высоте и количестве этажей объекта капитального строительства, о сетях инженерно-технического обеспечения;

3.1) содержащий архитектурные решения раздел проектной документации объекта капитального строительства, в случае строительства или реконструкции объекта капитального строительства в границах территории исторического поселения, выданные в отношении указанного раздела проектной документации объекта капитального строительства заключения органа исполнительной власти субъекта Российской Федерации, уполномоченного в области охраны объектов культурного наследия, о его соответствии предмету охраны исторического поселения и установленным градостроительным регламентом требованиям к архитектурным решениям объектов капитального строительства (за исключением случая, если строительство или реконструкция объекта капитального строительства осуществлялись в соответствии с типовым архитектурным решением объекта капитального строительства);

3.2) заключение государственной историко-культурной экспертизы проектной документации на проведение работ по сохранению объектов культурного наследия в случае, если проведение такой экспертизы предусмотрено федеральным законом;

3.3) заключение государственной экологической экспертизы проектной документации в случае, если проведение такой экспертизы предусмотрено федеральным законом;

5) сведения о размещении заключения экспертизы проектной документации и (или) результатов инженерных изысканий, иных указанных в части 1 статьи 50.1 Градостроительного кодекса Российской Федерации документов, материалов в едином государственном реестре заключений, реквизиты таких заключения, документов, материалов;

6) разрешение на строительство;

6.1) решение уполномоченных на выдачу разрешений на строительство федерального органа исполнительной власти, органа исполнительной власти субъекта Российской Федерации, органа местного самоуправления, Государственной корпорации по атомной энергии «Росатом» или Государственной корпорации по космической деятельности «Роскосмос» о



прекращении действия разрешения на строительство, о внесении изменений в разрешение на строительство;

7) решение органа местного самоуправления о предоставлении разрешения на отклонение от предельных параметров разрешенного строительства, реконструкции объектов капитального строительства;

8) решение органа местного самоуправления о предоставлении разрешения на условно разрешенный вид использования;

9) акт, предусмотренный пунктом 6 части 3 статьи 55 Градостроительного кодекса Российской Федерации;

9.1) заключение органа государственного строительного надзора (в случае, если предусмотрено осуществление государственного строительного надзора) о соответствии построенного, реконструированного объекта капитального строительства требованиям проектной документации, в том числе требованиям энергетической эффективности и требованиям оснащенности объекта капитального строительства приборами учета используемых энергетических ресурсов, а также заключение органа федерального государственного экологического надзора, выдаваемое в случаях, предусмотренных частью 7 статьи 54 Градостроительного кодекса Российской Федерации;

9.2) акт проверки соответствия многоквартирного дома требованиям энергетической эффективности с указанием класса его энергетической эффективности на момент составления этого акта;

10) разрешение на ввод объекта в эксплуатацию, технический план объекта капитального строительства;

11) схема, отображающая расположение построенного, реконструированного объекта капитального строительства, расположение сетей инженерно-технического обеспечения в границах земельного участка и планировочную организацию земельного участка;

11.1) уведомление о планируемом строительстве, уведомление об изменении параметров планируемых строительства или реконструкции объекта индивидуального жилищного строительства или садового дома, уведомление о соответствии указанных в уведомлении о планируемом строительстве параметров индивидуального жилищного строительства или садового дома установленным параметрам и допустимости размещения объекта индивидуального жилищного строительства или садового дома на земельном участке, уведомление о несоответствии указанных в уведомлении о планируемом строительстве параметров объекта индивидуального жилищного строительства или садового дома установленным параметрам и (или) недопустимости размещения объекта индивидуального жилищного строительства или садового дома на земельном участке, направляемые в соответствии со статьей 51.1 Градостроительного кодекса Российской Федерации;

11.2) предусмотренное пунктом 4 части 3 статьи 51.1 Градостроительного кодекса Российской Федерации описание внешнего облика объекта индивидуального жилищного строительства или садового дома в случае строительства или реконструкции объекта индивидуального жилищного строительства или садового дома в границах территории исторического поселения федерального или регионального значения, поступившее в отношении указанного описания уведомление органа исполнительной власти субъекта Российской Федерации, уполномоченного в области охраны объектов культурного наследия, о соответствии или несоответствии описания внешнего облика объекта индивидуального жилищного строительства или садового дома

предмету охраны исторического поселения и установленным градостроительным регламентом требованиям к архитектурным решениям объектов капитального строительства (за исключением случая, если строительство или реконструкция объекта индивидуального жилищного строительства или садового дома осуществлялись в соответствии с типовым архитектурным решением объекта капитального строительства);

11.3) уведомление об окончании строительства, уведомление о соответствии или несоответствии построенных или реконструированных объекта индивидуального жилищного строительства или садового дома требованиям законодательства о градостроительной деятельности, направляемые в соответствии с частями 16 и 19 статьи 55 Градостроительного кодекса Российской Федерации;

11.4) уведомление о планируемом сносе объекта капитального строительства;

11.5) результаты и материалы обследования объекта капитального строительства, подлежащего сносу;

11.6) проект организации работ по сносу объекта капитального строительства;

11.7) уведомление о завершении сноса объекта капитального строительства;

12) иные документы и материалы.

Статья 25. Создание и эксплуатация государственных информационных систем обеспечения градостроительной деятельности, ведение государственных информационных систем обеспечения градостроительной деятельности и предоставление сведений, документов и материалов государственных информационных систем обеспечения градостроительной деятельности.

1. Ведение государственных информационных систем обеспечения градостроительной деятельности, в том числе государственных информационных систем обеспечения градостроительной деятельности с функциями автоматизированной информационно-аналитической поддержки осуществления полномочий в области градостроительной деятельности, осуществляется уполномоченными органами исполнительной власти субъектов Российской Федерации (подведомственными им государственными бюджетными учреждениями), органами местного самоуправления муниципальных районов в пределах компетенции указанных органов исполнительной власти, органов местного самоуправления путем сбора, документирования, актуализации, обработки, систематизации, учета, хранения и размещения предусмотренных частью 4 статьи 56 Градостроительного кодекса Российской Федерации сведений, документов и материалов в государственных информационных системах обеспечения градостроительной деятельности в соответствии с частями 1.2 и 1.3 ст. 57 Градостроительного кодекса Российской Федерации, а также подготовки, согласования, утверждения документов, предусмотренных частью 7.1 статьи 56 Градостроительного кодекса Российской Федерации, осуществления иных полномочий в области градостроительной деятельности с использованием государственных информационных систем обеспечения градостроительной деятельности, в том числе государственных информационных систем обеспечения градостроительной деятельности с функциями автоматизированной информационно-аналитической поддержки осуществления полномочий в области градостроительной деятельности.

2. Уполномоченные органы исполнительной власти субъектов Российской Федерации размещают в государственных информационных системах обеспечения градостроительной деятельности следующие сведения, документы, материалы:

1) сведения, документы, материалы, предусмотренные пунктами 1, 2 и 4 части 4 статьи 56 Градостроительного кодекса Российской Федерации;

2) основная часть проекта планировки территории, основная часть проекта межевания территории в случае утверждения документации по планировке территории уполномоченным федеральным органом исполнительной власти, органом исполнительной власти субъекта Российской Федерации;

3) решения о резервировании земель и решения об изъятии земельных участков для государственных нужд;

4) сведения, документы, материалы, предусмотренные пунктом 16 части 4 статьи 56 Градостроительного кодекса Российской Федерации, в случае размещения объекта капитального строительства на территориях двух и более субъектов Российской Федерации, двух и более муниципальных районов.

3. Порядок ведения государственной информационной системы обеспечения градостроительной деятельности Российской Федерации, требования к порядку включения сведений, документов, материалов в форме электронных документов, необходимых для осуществления градостроительной деятельности, и (или) информационных моделей в такую информационную систему устанавливаются Правительством Российской Федерации.

4. Органы местного самоуправления муниципальных районов обязаны предоставлять сведения, документы, материалы, содержащиеся в государственных информационных системах обеспечения градостроительной деятельности, в том числе размещаемые в указанных информационных системах уполномоченным органом государственной власти субъекта Российской Федерации, по запросам органов государственной власти, органов местного самоуправления, физических и юридических лиц.

5. Предоставление сведений, документов и материалов, содержащихся в государственных информационных системах обеспечения градостроительной деятельности, осуществляется бесплатно или за плату. Порядок предоставления сведений, документов и материалов, содержащихся в государственных информационных системах обеспечения градостроительной деятельности, размер платы за их предоставление и порядок взимания такой платы устанавливаются Правительством Российской Федерации.

6. Орган местного самоуправления муниципального района бесплатно осуществляют предоставление сведений, документов и материалов, содержащихся в государственной информационной системе обеспечения градостроительной деятельности, об объектах капитального строительства в организацию (орган) по учету объектов недвижимого имущества и орган по учету государственного и муниципального имущества в необходимом объеме, а также сведений о соответствии объектов капитального строительства требованиям энергетической эффективности и требованиям оснащенности объектов капитального строительства приборами учета используемых энергетических ресурсов, сведений о классе энергетической эффективности многоквартирных домов в органы государственной власти, которым такие сведения необходимы в связи с осуществлением ими их полномочий, в том числе полномочий по осуществлению государственного контроля за соблюдением требований законодательства об энергосбережении и о повышении энергетической эффективности.

7. Органы местного самоуправления муниципальных районов бесплатно осуществляют предоставление сведений, документов и материалов, содержащихся в государственной информационной системе обеспечения градостроительной деятельности, по запросам:

1) органов государственной власти Российской Федерации, органов государственной власти субъектов Российской Федерации, органов местного самоуправления;

2) физических и юридических лиц в случаях, предусмотренных федеральными законами.

7.1. По межведомственным запросам органов государственной власти Российской Федерации, органов государственной власти субъектов Российской Федерации, органов местного самоуправления сведения, документы и материалы, содержащиеся в государственной информационной системе обеспечения градостроительной деятельности, предоставляются не позднее пяти рабочих дней со дня получения уполномоченными на ведение государственной информационной системы обеспечения градостроительной деятельности органом местного самоуправления муниципального района, соответствующего межведомственного запроса.

## Глава 9. Комплексное развитие территории.

Статья 26. Цели комплексного развития территории.

1. Целями комплексного развития территории являются:

1) обеспечение сбалансированного и устойчивого развития поселений путем повышения качества городской среды и улучшения внешнего облика, архитектурно-стилистических и иных характеристик объектов капитального строительства;

2) обеспечение достижения показателей, в том числе в сфере жилищного строительства и улучшения жилищных условий граждан, в соответствии с указами Президента Российской Федерации, национальными проектами, государственными программами;

3) создание необходимых условий для развития транспортной, социальной, инженерной инфраструктур, благоустройства территорий поселений, повышения территориальной доступности таких инфраструктур;

4) повышение эффективности использования территорий поселений, в том числе формирование комфортной городской среды, создание мест обслуживания и мест приложения труда;

5) создание условий для привлечения внебюджетных источников финансирования обновления застроенных территорий.

2. Комплексное развитие территории осуществляется в соответствии с положениями Градостроительного кодекса Российской Федерации, а также с гражданским законодательством, жилищным законодательством, земельным законодательством, законодательством об охране объектов культурного наследия (памятников истории и культуры) народов Российской Федерации, законодательством в области охраны окружающей среды.

Статья 27. Виды комплексного развития территории.

1. Виды комплексного развития территории:

1) комплексное развитие территории, осуществляемое в границах одного или нескольких элементов планировочной структуры, их частей, в которых расположены многоквартирные дома, указанные в части 2 настоящей статьи (далее - комплексное развитие территории жилой застройки);

2) комплексное развитие территории, осуществляемое в границах одного или нескольких элементов планировочной структуры, их частей, в которых расположены объекты капитального строительства, указанные в части 4 настоящей статьи (далее - комплексное развитие территории нежилкой застройки);

3) комплексное развитие территории, осуществляемое в границах одного или нескольких элементов планировочной структуры, их частей, в которых расположены земельные участки, которые находятся в государственной либо муниципальной собственности, либо земельные участки, государственная собственность на которые не разграничена, в том числе с расположенными на них объектами капитального строительства, при условии, что такие земельные участки, объекты капитального строительства не обременены правами третьих лиц (далее - комплексное развитие незастроенной территории);

4) комплексное развитие территории, осуществляемое по инициативе правообладателей земельных участков и (или) расположенных на них объектов недвижимости (далее - комплексное развитие территории по инициативе правообладателей).

2. Комплексное развитие территории жилой застройки осуществляется в отношении застроенной территории, в границах которой расположены:

1) многоквартирные дома, признанные аварийными и подлежащими сносу или реконструкции;

2) многоквартирные дома, которые не признаны аварийными и подлежащими сносу или реконструкции и которые соответствуют критериям, установленным нормативным правовым актом субъекта Российской Федерации. Такие критерии устанавливаются исходя из одного или нескольких следующих требований:

а) физический износ основных конструктивных элементов многоквартирного дома (крыша, стены, фундамент) превышает определенное субъектом Российской Федерации значение;

б) совокупная стоимость услуг и (или) работ по капитальному ремонту конструктивных элементов многоквартирных домов и внутридомовых систем инженерно-технического обеспечения, входящих в состав общего имущества в многоквартирных домах, в расчете на один квадратный метр общей площади жилых помещений превышает стоимость, определенную нормативным правовым актом субъекта Российской Федерации;

в) многоквартирные дома построены в период индустриального домостроения, определенный субъектом Российской Федерации, по типовым проектам, разработанным с использованием типовых изделий стен и (или) перекрытий;

г) многоквартирные дома находятся в ограниченно работоспособном техническом состоянии. Порядок признания многоквартирных домов находящимися в ограниченно работоспособном техническом состоянии устанавливается федеральным органом исполнительной власти, осуществляющим функции по выработке и реализации государственной политики и нормативно-правовому регулированию в сфере строительства, архитектуры, градостроительства;

д) в многоквартирных домах отсутствуют централизованные системы инженерно-технического обеспечения, определенные субъектом Российской Федерации.

3. В границы территории, в отношении которой принимается решение о комплексном развитии территории жилой застройки, могут быть включены земельные участки и (или) расположенные на них объекты недвижимого

имущества, не указанные в части 2 настоящей статьи, при условии, что такие земельные участки и (или) объекты недвижимого имущества расположены в границах элемента планировочной структуры поселения, в котором расположены многоквартирные дома, указанные в части 2 настоящей статьи.

4. Комплексное развитие территории нежилой застройки осуществляется в отношении застроенной территории, в границах которой расположены земельные участки:

1) на которых расположены объекты капитального строительства (за исключением многоквартирных домов), признанные в установленном Правительством Российской Федерации порядке аварийными и подлежащими сносу или реконструкции;

2) на которых расположены объекты капитального строительства (за исключением многоквартирных домов), снос, реконструкция которых планируются на основании адресных программ, утвержденных высшим органом исполнительной власти субъекта Российской Федерации;

3) виды разрешенного использования которых и (или) виды разрешенного использования и характеристики расположенных на них объектов капитального строительства не соответствуют видам разрешенного использования земельных участков и объектов капитального строительства и предельным параметрам строительства, реконструкции объектов капитального строительства, установленным правилами землепользования и застройки;

4) на которых расположены объекты капитального строительства, признанные в соответствии с гражданским законодательством самовольными постройками.

5. В границы территории, в отношении которой принимается решение о комплексном развитии территории нежилой застройки, могут быть включены земельные участки и (или) расположенные на них объекты недвижимого имущества, не указанные в части 4 настоящей статьи, при условии, что такие земельные участки и (или) объекты недвижимого имущества расположены в границах одного элемента планировочной структуры с земельными участками, предусмотренными частью 4 настоящей статьи.

6. При осуществлении комплексного развития территории нежилой застройки в границы такой территории не могут быть включены многоквартирные дома, жилые дома блокированной застройки, объекты индивидуального жилищного строительства, садовые дома, иные объекты капитального строительства, расположенные на земельных участках, предназначенных для индивидуального жилищного строительства, ведения личного подсобного хозяйства, садоводства.

7. Земельные участки, находящиеся в границах территории, в отношении которой принято решение о комплексном развитии территории жилой застройки или решение о комплексном развитии территории нежилой застройки, и (или) расположенные на них объекты недвижимого имущества могут быть изъяты для государственных или муниципальных нужд в целях комплексного развития территории в порядке, установленном земельным законодательством, если иное не предусмотрено Градостроительным кодексом Российской Федерации.

8. В целях комплексного развития территории жилой застройки не могут быть изъяты для государственных или муниципальных нужд в целях комплексного развития территории:

1) расположенные в границах такой территории земельные участки, предназначенные для размещения объектов федерального значения, а также земельные участки, на которых расположены эти объекты, за исключением случаев согласования включения указанных земельных участков в границы

территории, подлежащей комплексному развитию, с федеральными органами исполнительной власти, иными организациями, которым в соответствии с федеральными законами и решениями Правительства Российской Федерации предоставлены полномочия по распоряжению указанными земельными участками. Порядок данного согласования устанавливается Правительством Российской Федерации;

2) земельные участки с расположенными на них многоквартирными домами, не предусмотренными пунктом 2 части 2 настоящей статьи, а также жилые помещения в таких многоквартирных домах;

3) земельные участки с расположенными на них жилыми домами блокированной застройки, объектами индивидуального жилищного строительства, садовыми домами, за исключением земельных участков с расположенными на них объектами, которые признаны аварийными или которые соответствуют критериям, установленным субъектом Российской Федерации и характеризующим их высокий уровень износа, ненадлежащее техническое состояние или отсутствие систем инженерно-технического обеспечения;

4) иные объекты недвижимого имущества, определенные Правительством Российской Федерации, нормативным правовым актом субъекта Российской Федерации.

9. Правительством Российской Федерации, нормативным правовым актом субъекта Российской Федерации могут быть определены объекты недвижимости, которые не могут быть изъяты для государственных или муниципальных нужд в целях комплексного развития территории нежилкой застройки.

10. Включение в границы территории, в отношении которой решение о ее комплексном развитии принимается высшим исполнительным органом государственной власти субъекта Российской Федерации или главой местной администрации муниципального образования, земельных участков, предназначенных для размещения объектов федерального значения в соответствии с документацией по планировке территории, земельных участков, на которых расположены такие объекты, не допускается, за исключением случаев, установленных настоящей статьей. Включение в границы указанной территории земельных участков и (или) расположенных на них объектов недвижимого имущества, находящихся в собственности Российской Федерации, субъектов Российской Федерации, муниципальной собственности, допускается по согласованию с уполномоченными федеральными органами исполнительной власти, органами исполнительной власти субъектов Российской Федерации, органами местного самоуправления в порядке, установленном Правительством Российской Федерации.

Статья 28. Порядок принятия и реализации решения о комплексном развитии территории.

1. В соответствии с настоящим Кодексом комплексное развитие территории осуществляется самостоятельно Российской Федерацией, субъектами Российской Федерации, муниципальными образованиями, юридическим лицом, определенным Российской Федерацией, юридическим лицом, определенным субъектом Российской Федерации (далее - юридические лица, определенные Российской Федерацией или субъектом Российской Федерации), или лицами, с которыми заключены договоры о комплексном развитии территории.

2. Решение о комплексном развитии территории принимается:

1) Правительством Российской Федерации в установленном им порядке в одном из следующих случаев:

а) в границах территории, подлежащей комплексному развитию, расположены исключительно земельные участки и (или) иные объекты недвижимости, находящиеся в федеральной собственности;

б) реализация решения о комплексном развитии территории осуществляется в рамках приоритетного инвестиционного проекта субъекта Российской Федерации с привлечением средств федерального бюджета, за исключением средств, предназначенных для предоставления финансовой поддержки на переселение граждан из аварийного жилищного фонда;

в) реализация решения о комплексном развитии территории будет осуществляться юридическим лицом, определенным Российской Федерацией;

2) высшим исполнительным органом государственной власти субъекта Российской Федерации в одном из следующих случаев:

а) реализация решения о комплексном развитии территории будет осуществляться с привлечением средств бюджета такого субъекта Российской Федерации;

б) реализация решения о комплексном развитии территории будет осуществляться юридическим лицом, определенным субъектом Российской Федерации;

в) территория, подлежащая комплексному развитию, расположена в границах двух и более муниципальных образований;

3) главой местной администрации в случаях, не предусмотренных пунктами 1 и 2 настоящей части.

3. Решение о комплексном развитии территории, указанное в пункте 1 части 2 настоящей статьи, может быть принято по инициативе высшего исполнительного органа государственной власти субъекта Российской Федерации, в границах которого расположена территория, подлежащая комплексному развитию. Решение о комплексном развитии территории, указанное в пункте 1 части 2 настоящей статьи, подлежит согласованию с субъектом Российской Федерации, в границах которого расположена территория, подлежащая комплексному развитию, в порядке, установленном Правительством Российской Федерации. Срок указанного согласования не может превышать тридцать дней со дня направления в высший исполнительный орган государственной власти субъекта Российской Федерации предложения о согласовании этого решения.

4. Проект решения о комплексном развитии территории жилой застройки, проект решения о комплексном развитии территории нежилкой застройки, подготовленные главой местной администрации, подлежат согласованию с уполномоченным органом исполнительной власти субъекта Российской Федерации в порядке, установленном нормативным правовым актом субъекта Российской Федерации. Предметом такого согласования являются границы территории, в отношении которой планируется принятие решения о ее комплексном развитии. Срок такого согласования не может превышать тридцать дней со дня поступления в уполномоченный орган исполнительной власти субъекта Российской Федерации проекта решения о комплексном развитии территории жилой застройки, проекта решения о комплексном развитии территории нежилкой застройки.

5. В целях принятия и реализации решения о комплексном развитии территории жилой застройки в случаях, указанных в пунктах 2 и 3 части 2 настоящей статьи, нормативным правовым актом субъекта Российской Федерации с учетом требований Градостроительного кодекса Российской Федерации



Федерации, жилищного законодательства, земельного законодательства устанавливаются:

- 1) порядок реализации решения о комплексном развитии территории;
- 2) порядок определения границ территории, подлежащей комплексному развитию;
- 3) иные требования к комплексному развитию территории, устанавливаемые в соответствии с Градостроительным кодексом Российской Федерации.

6. Процедура принятия и реализации решения о комплексном развитии территории жилой застройки состоит из следующих этапов:

- 1) подготовка проекта решения о комплексном развитии территории жилой застройки и его согласование в случаях, установленных Градостроительным кодексом Российской Федерации;

- 2) опубликование проекта решения о комплексном развитии территории жилой застройки в порядке, установленном для официального опубликования правовых актов, иной официальной информации;

- 3) проведение общих собраний собственников многоквартирных домов, не признанных аварийными и подлежащими сносу или реконструкции и включенных в проект решения о комплексном развитии территории жилой застройки по вопросу включения многоквартирного дома в решение о комплексном развитии территории жилой застройки. Предельный срок для проведения таких общих собраний устанавливается нормативным актом субъекта Российской Федерации и не может быть менее одного месяца;

- 4) принятие решения о комплексном развитии территории жилой застройки и его опубликование в порядке, установленном для официального опубликования правовых актов, иной официальной информации;

- 5) проведение торгов в целях заключения договора о комплексном развитии территории жилой застройки (за исключением случаев самостоятельной реализации Российской Федерацией, субъектом Российской Федерации или муниципальным образованием решения о комплексном развитии территории жилой застройки или реализации такого решения юридическими лицами, определенными Российской Федерацией или субъектом Российской Федерации);

- 6) заключение договора о комплексном развитии территории жилой застройки (за исключением случаев самостоятельной реализации Российской Федерацией, субъектом Российской Федерации или муниципальным образованием решения о комплексном развитии территории жилой застройки или реализации такого решения юридическими лицами, определенными Российской Федерацией или субъектом Российской Федерации);

- 7) подготовка и утверждение документации по планировке территории, а также при необходимости внесение изменений в генеральный план поселения, правила землепользования и застройки;

- 8) определение этапов реализации решения о комплексном развитии территории жилой застройки с указанием очередности сноса или реконструкции многоквартирных домов, включенных в это решение;

- 9) выполнение мероприятий, связанных с архитектурно-строительным проектированием, со строительством, сносом объектов капитального строительства, в целях реализации утвержденной документации по планировке территории, а также иных необходимых мероприятий в соответствии с этапами реализации решения о комплексном развитии территории жилой застройки, в том числе по предоставлению необходимых для этих целей земельных участков.

7. Процедура принятия и реализации решения о комплексном развитии территории нежилкой застройки состоит из следующих этапов:

1) подготовка проекта решения о комплексном развитии территории нежилкой застройки и его согласование в случаях, установленных Градостроительным кодексом Российской Федерации;

2) опубликование проекта решения о комплексном развитии территории нежилкой застройки в порядке, установленном для официального опубликования правовых актов, иной официальной информации, а также направление уполномоченным органом предложения о заключении договора о комплексном развитии территории нежилкой застройки всем правообладателям объектов недвижимого имущества, расположенных в границах такой территории;

3) принятие решения о комплексном развитии территории нежилкой застройки и его опубликование в порядке, установленном для официального опубликования правовых актов, иной официальной информации;

4) заключение договора о комплексном развитии территории нежилкой застройки с правообладателями, выразившими в письменной форме согласие на его заключение, при условии, что такое согласие было получено от всех правообладателей объектов недвижимого имущества, расположенных в границах территории, в отношении которой подготовлен проект решения о комплексном развитии нежилкой территории, и представлено в орган, направивший предложение о заключении указанного договора, не позднее сорока пяти дней со дня получения правообладателем этого предложения. Обязательным приложением к такому согласию должно являться соглашение, заключенное между правообладателями в соответствии с частями 6 и 7 статьи 70 Градостроительного кодекса Российской Федерации;

5) проведение торгов в целях заключения договора о комплексном развитии территории нежилкой застройки (за исключением случаев самостоятельной реализации Российской Федерацией, субъектом Российской Федерации или муниципальным образованием решения о комплексном развитии территории нежилкой застройки, реализации такого решения юридическим лицом, определенным Российской Федерацией или субъектом Российской Федерации, а также заключения договора о комплексном развитии территории нежилкой застройки с правообладателями в случае, предусмотренном пунктом 4 настоящей части);

6) заключение договора о комплексном развитии территории нежилкой застройки (за исключением случаев самостоятельной реализации Российской Федерацией, субъектом Российской Федерации или муниципальным образованием решения о комплексном развитии территории или реализации такого решения юридическим лицом, определенным Российской Федерацией или субъектом Российской Федерации);

7) подготовка и утверждение документации по планировке территории, а также при необходимости внесение изменений в генеральный план поселения, правила землепользования и застройки;

8) выполнение мероприятий, связанных с архитектурно-строительным проектированием, со строительством, сносом объектов капитального строительства, в целях реализации утвержденной документации по планировке территории, а также иных необходимых мероприятий в соответствии с этапами реализации решения о комплексном развитии территории нежилкой застройки, в том числе по предоставлению необходимых для этих целей земельных участков.

8. Процедура принятия и реализации решения о комплексном развитии незастроенной территории состоит из следующих этапов:

1) принятие решения о развитии незастроенной территории и его опубликование в порядке, установленном для официального опубликования правовых актов, иной официальной информации;

2) проведение торгов в целях заключения договора о комплексном развитии незастроенной территории (за исключением случаев самостоятельной реализации Российской Федерацией, субъектом Российской Федерации или муниципальным образованием решения о комплексном развитии незастроенной территории, реализации такого решения юридическими лицами, определенными Российской Федерацией или субъектом Российской Федерации);

3) заключение договора о комплексном развитии незастроенной территории (за исключением случаев самостоятельной реализации Российской Федерацией, субъектом Российской Федерации или муниципальным образованием решения о комплексном развитии незастроенной территории или реализации такого решения юридическими лицами, определенными Российской Федерацией или субъектом Российской Федерации);

4) предоставление земельного участка или земельных участков в аренду без торгов в целях реализации договора о комплексном развитии незастроенной территории лицу, с которым заключен такой договор;

5) подготовка и утверждение документации по планировке территории, а также при необходимости внесение изменений в генеральный план поселения, правила землепользования и застройки;

6) выполнение мероприятий, связанных с архитектурно-строительным проектированием, со строительством объектов капитального строительства в целях реализации утвержденной документации по планировке территории, а также иных необходимых мероприятий в соответствии с этапами реализации решения о комплексном развитии незастроенной территории, в том числе по предоставлению необходимых для этих целей земельных участков, образованных из земельного участка или земельных участков, указанных в пункте 4 настоящей части.

9. Нормативным правовым актом субъекта Российской Федерации могут быть установлены случаи, в которых допускается принятие решения о комплексном развитии территории в отношении двух и более несмежных территорий, в границах которых предусматривается осуществление деятельности по комплексному развитию территории, с заключением одного договора о комплексном развитии таких территорий.

Статья 29. Решение о комплексном развитии территории.

1. В решение о комплексном развитии территории включаются:

1) сведения о местоположении, площади и границах территории, подлежащей комплексному развитию;

2) перечень объектов капитального строительства, расположенных в границах территории, подлежащей комплексному развитию, в том числе перечень объектов капитального строительства, подлежащих сносу или реконструкции, включая многоквартирные дома;

3) предельный срок реализации решения о комплексном развитии территории;

4) сведения о самостоятельной реализации Российской Федерацией, субъектом Российской Федерации, муниципальным образованием решения о комплексном развитии территории или о реализации такого решения

юридическими лицами, определенными Российской Федерацией или субъектом Российской Федерации;

5) основные виды разрешенного использования земельных участков и объектов капитального строительства, которые могут быть выбраны при реализации решения о комплексном развитии территории, а также предельные параметры разрешенного строительства, реконструкции объектов капитального строительства в границах территории, в отношении которой принимается такое решение. Перечень предельных параметров разрешенного строительства, реконструкции объектов капитального строительства, указываемых в решении о комплексном развитии территории, определяется субъектом Российской Федерации. Указанные основные виды разрешенного использования земельных участков и объектов капитального строительства, предельные параметры разрешенного строительства могут не соответствовать основным видам разрешенного использования земельных участков и объектов капитального строительства и (или) предельным параметрам разрешенного строительства, реконструкции объектов капитального строительства, установленным правилами землепользования и застройки. В этом случае внесение изменений в правила землепользования и застройки осуществляется в соответствии с частью 3.4 статьи 33 Градостроительного кодекса Российской Федерации;

б) перечень объектов культурного наследия, подлежащих сохранению в соответствии с законодательством Российской Федерации об объектах культурного наследия, при реализации такого решения (при наличии указанных объектов);

7) иные сведения, определенные Правительством Российской Федерации, нормативным правовым актом высшего исполнительного органа государственной власти субъекта Российской Федерации.

2. Решение о комплексном развитии территории может предусматривать необходимость строительства на территории, подлежащей комплексному развитию, многоквартирного дома (домов) или дома (домов) блокированной застройки, в которых все жилые помещения или указанное в таком решении минимальное количество жилых помещений соответствуют условиям отнесения к стандартному жилью, установленным федеральным органом исполнительной власти, осуществляющим функции по выработке и реализации государственной политики и нормативно-правовому регулированию в сфере строительства, архитектуры, градостроительства, и (или) строительство наемного дома.

3. Проект решения о комплексном развитии территории жилой застройки подлежит размещению:

1) на официальном сайте высшего исполнительного органа государственной власти субъекта Российской Федерации в сети «Интернет» в случае подготовки такого проекта уполномоченным органом государственной власти субъекта Российской Федерации;

2) на официальном сайте уполномоченного органа местного самоуправления в сети «Интернет» и (или) в государственной или муниципальной информационной системе, обеспечивающей проведение общественных обсуждений, публичных слушаний с использованием сети «Интернет» либо на региональном портале государственных и муниципальных услуг (далее в настоящей статье - информационные системы);

3) на информационных стендах (информационных щитах), оборудованных около здания местной администрации, в местах массового

скопления граждан и в иных местах, расположенных на территории, в отношении которой подготовлен проект решения о комплексном развитии территории.

4. Решение о комплексном развитии территории жилой застройки принимается в срок не более чем тридцать дней со дня окончания срока, установленного нормативным правовым актом субъекта Российской Федерации для проведения общих собраний собственников помещений в многоквартирных домах, предусмотренных пунктом 2 части 2 статьи 65 Градостроительного кодекса Российской Федерации.

5. Указанные в части 4 настоящей статьи и включенные в проект решения о комплексном развитии территории жилой застройки многоквартирные дома, общие собрания собственников помещений в которых не были проведены в установленный для этого срок, включаются в решение о комплексном развитии территории.

6. Исключение указанного в части 4 настоящей статьи многоквартирного дома из решения о комплексном развитии территории жилой застройки, в том числе многоквартирного дома, включенного в такое решение в соответствии с частью 5 настоящей статьи, осуществляется на основании решения, принятого на общем собрании собственников помещений в таком многоквартирном доме, если такое решение принято до дня утверждения документации по планировке территории в целях реализации решения о комплексном развитии территории жилой застройки.

Статья 30. Комплексное развитие территории по инициативе правообладателей.

1. Комплексное развитие территории по инициативе правообладателей осуществляется одним или несколькими правообладателями земельных участков и (или) объектов недвижимого имущества, расположенных в границах комплексного развития территории, в том числе лицами, которым земельные участки, находящиеся в государственной или муниципальной собственности, предоставлены в аренду, в безвозмездное пользование в соответствии с земельным законодательством. При этом участие указанных лиц, не являющихся собственниками земельного участка и (или) расположенного на нем объекта недвижимого имущества (далее в настоящей статье также - правообладатель), в комплексном развитии территории по инициативе правообладателей допускается в случае, если срок действия его прав на земельный участок составляет на день заключения в соответствии с настоящей статьей договора о комплексном развитии территории не менее чем пять лет (при наличии письменного согласия собственника указанного земельного участка и (или) расположенного на нем объекта недвижимого имущества и (или) при наличии письменного согласия исполнительного органа государственной власти или органа местного самоуправления, уполномоченных соответственно на предоставление такого земельного участка, распоряжение таким объектом недвижимого имущества, в случае, если земельный участок и (или) расположенный на нем объект недвижимого имущества находятся в государственной или муниципальной собственности). В случае, если земельный участок и (или) расположенный на нем объект недвижимого имущества находятся в государственной или муниципальной собственности и мероприятия по комплексному развитию территории не предусматривают изменение вида разрешенного использования земельного участка и (или) расположенного на нем объекта недвижимого имущества, письменное согласие исполнительного органа государственной власти или

органа местного самоуправления, уполномоченных соответственно на предоставление такого земельного участка, распоряжение таким объектом недвижимого имущества, не требуется.

2. В границы территории, подлежащей комплексному развитию по инициативе правообладателей, не могут быть включены земельные участки и (или) расположенные на них объекты недвижимого имущества, не принадлежащие таким правообладателям, если иное не предусмотрено настоящей частью. По согласованию с федеральным органом исполнительной власти, органом исполнительной власти субъекта Российской Федерации или органом местного самоуправления, уполномоченными на предоставление находящихся в государственной или муниципальной собственности земельных участков, для размещения объектов коммунальной, транспортной, социальной инфраструктур в границы территории, подлежащей комплексному развитию, могут включаться земельные участки, находящиеся в государственной и (или) муниципальной собственности и не обремененные правами третьих лиц, при условии, что такие земельные участки являются смежными по отношению к одному или нескольким земельным участкам правообладателей земельных участков. Порядок такого согласования устанавливается Правительством Российской Федерации.

3. Комплексное развитие территории по инициативе правообладателей осуществляется на основании договоров о комплексном развитии территории, заключаемых органами местного самоуправления с правообладателями земельных участков и (или) расположенных на них объектов недвижимого имущества (далее в настоящей статье также - договор). Содержание договора определяется в соответствии со статьей 68 Градостроительного кодекса Российской Федерации с учетом положений настоящей статьи.

4. Для заключения договора с правообладателями в порядке, предусмотренном настоящей статьей, принятие решения о комплексном развитии не требуется. При этом сведения, подлежащие включению в решение о комплексном развитии территории, подлежат включению в такой договор.

5. В случае, если комплексное развитие территории по инициативе правообладателей осуществляется двумя и более правообладателями, правообладатели заключают соглашение о разграничении обязанностей по осуществлению мероприятий по комплексному развитию территории по инициативе правообладателей (далее в настоящей статье - соглашение).

6. Условиями соглашения являются:

1) сведения о границах территории (в том числе кадастровые номера земельных участков (при наличии), их площадь, местоположение, перечень расположенных на них объектов недвижимого имущества), в отношении которой предполагается осуществление комплексного развития территории по инициативе правообладателей;

2) обязательства сторон, возникающие в связи с реализацией мероприятий по комплексному развитию территории по инициативе правообладателей, в том числе по обеспечению подготовки и утверждению документации по планировке территории;

3) порядок и условия распределения между правообладателями расходов на осуществление мероприятий по комплексному развитию территории по инициативе правообладателей, включая подготовку документации по планировке территории, и доходов от реализации ими инвестиционных проектов в рамках комплексного развития территории по инициативе правообладателей;

4) ответственность сторон за неисполнение или ненадлежащее исполнение соглашения;

5) обязательство сторон заключить с органом местного самоуправления договор о комплексном развитии территории.

7. В соглашении наряду с предусмотренными в части 6 настоящей статьи условиями могут быть предусмотрены иные условия, в том числе порядок и условия распределения между правообладателями расходов на строительство объектов коммунальной, транспортной, социальной инфраструктур.

8. Заключение договора осуществляется без проведения торгов на право заключения договора в порядке, определенном нормативным правовым актом субъекта Российской Федерации с учетом положений настоящей статьи.

9. Прекращение существования земельного участка, расположенного в границах территории, которая подлежит комплексному развитию и в отношении которой заключен договор, в связи с его разделом или возникновением у третьих лиц прав на земельные участки, образованные из такого земельного участка, не является основанием для прекращения прав и обязанностей, определенных договором.

10. Односторонний отказ от исполнения договора одной из сторон допускается в случаях, предусмотренных статьей 68 Градостроительного кодекса Российской Федерации, а также в случае, предусмотренном частью 13 настоящей статьи.

11. В случае одностороннего отказа одного или нескольких правообладателей от договора (исполнения договора) договор аренды земельного участка, находящегося в государственной или муниципальной собственности и предоставленного таким правообладателям в аренду без проведения торгов в целях строительства объектов коммунальной, транспортной, социальной инфраструктур, расторгается по требованию арендодателя в соответствии с земельным законодательством. Отчуждение объекта незавершенного строительства (в том числе сооружения, строительство которого не завершено), расположенного на таком земельном участке, осуществляется в соответствии с гражданским законодательством.

12. В случае одностороннего отказа одного или нескольких правообладателей от договора (исполнения договора) документация по планировке территории признается недействующей. При этом такие правообладатели обязаны возместить иным правообладателям расходы, понесенные ими на подготовку документации по планировке территории.

13. Правообладатель или правообладатели, заключившие договор с уполномоченным органом местного самоуправления, имеют право на односторонний отказ от договора (исполнения договора) в случае, если местным бюджетом на текущий финансовый год и плановый период не предусмотрены расходные обязательства муниципального образования по архитектурно-строительному проектированию и по строительству предусмотренных договором объектов коммунальной, транспортной, социальной инфраструктур.

14. Положения частей 9 - 13 настоящей статьи распространяются на отношения, связанные с исполнением и прекращением договора о развитии территории нежилкой застройки, заключенного с правообладателем (правообладателями) в соответствии с пунктами 2 и 3 части 7 статьи 66 Градостроительного кодекса Российской Федерации.

Статья 31. Порядок внесения изменений в настоящие Правила.

1. Изменениями настоящих Правил считаются любые изменения карты градостроительного зонирования, градостроительных регламентов либо текста настоящих Правил.

2. Решение о подготовке проекта изменений в настоящие Правила принимаются Руководителем Исполнительного комитета в форме постановления.

Основаниями для рассмотрения руководителем исполнительного комитета вопроса о внесении изменений в настоящие Правила являются:

1) несоответствие правил землепользования и застройки генеральному плану поселения, схеме территориального планирования муниципального района, возникшее в результате внесения в такие генеральные планы или схему территориального планирования муниципального района изменений;

1.1) поступление от уполномоченного Правительством Российской Федерации федерального органа исполнительной власти обязательного для исполнения в сроки, установленные законодательством Российской Федерации, предписания об устранении нарушений ограничений использования объектов недвижимости, установленных на приаэродромной территории, которые допущены в правилах землепользования и застройки поселения, межселенной территории;

2) поступление предложений об изменении границ территориальных зон, изменении градостроительных регламентов;

3) несоответствие сведений о местоположении границ зон с особыми условиями использования территорий, территорий объектов культурного наследия, отображенных на карте градостроительного зонирования, содержащемуся в Едином государственном реестре недвижимости описанию местоположения границ указанных зон, территорий;

4) несоответствие установленных градостроительным регламентом ограничений использования земельных участков и объектов капитального строительства, расположенных полностью или частично в границах зон с особыми условиями использования территорий, территорий достопримечательных мест федерального, регионального и местного значения, содержащимся в Едином государственном реестре недвижимости ограничениям использования объектов недвижимости в пределах таких зон, территорий;

5) установление, изменение, прекращение существования зоны с особыми условиями использования территории, установление, изменение границ территории объекта культурного наследия, территории исторического поселения федерального значения, территории исторического поселения регионального значения;

6) принятие решения о комплексном развитии территории.

3. Предложения о внесении изменений в настоящие Правила направляются:

1) федеральными органами исполнительной власти в случаях, если правила землепользования и застройки могут воспрепятствовать функционированию, размещению объектов капитального строительства федерального значения;

2) органами исполнительной власти субъектов Российской Федерации в случаях, если правила землепользования и застройки могут воспрепятствовать функционированию, размещению объектов капитального строительства регионального значения;



3) органами местного самоуправления муниципального района в случаях, если правила землепользования и застройки могут воспрепятствовать функционированию, размещению объектов капитального строительства местного значения;

4) органами местного самоуправления в случаях, если необходимо совершенствовать порядок регулирования землепользования и застройки на соответствующих территории поселения, межселенных территориях;

5) физическими или юридическими лицами в инициативном порядке либо в случаях, если в результате применения правил землепользования и застройки земельные участки и объекты капитального строительства не используются эффективно, причиняется вред их правообладателям, снижается стоимость земельных участков и объектов капитального строительства, не реализуются права и законные интересы граждан и их объединений;

6) уполномоченным федеральным органом исполнительной власти или юридическим лицом, созданным Российской Федерацией и обеспечивающим реализацию принятого Правительством Российской Федерации решения о комплексном развитии территории (далее - юридическое лицо, определенное Российской Федерацией);

7) высшим исполнительным органом государственной власти субъекта Российской Федерации, органом местного самоуправления, принявшими решение о комплексном развитии территории, юридическим лицом, созданным субъектом Российской Федерации и обеспечивающим реализацию принятого субъектом Российской Федерации решения о комплексном развитии территории (далее - юридическое лицо, определенное субъектом Российской Федерации), либо лицом, с которым заключен договор о комплексном развитии территории в целях реализации решения о комплексном развитии территории.

3.1. В случае, если правилами землепользования и застройки не обеспечена в соответствии с частью 3.1 статьи 31 Градостроительного кодекса РФ возможность размещения на территориях поселения, предусмотренных документами территориального планирования объектов федерального значения, объектов регионального значения, объектов местного значения муниципального района (за исключением линейных объектов), уполномоченный федеральный орган исполнительной власти, уполномоченный орган исполнительной власти субъекта Российской Федерации, уполномоченный орган местного самоуправления муниципального района направляют главе поселения, требование о внесении изменений в правила землепользования и застройки в целях обеспечения размещения указанных объектов.

3.2. В случае, предусмотренном частью 3.1 ст. 33 Градостроительного кодекса Российской Федерации, глава поселения обеспечивают внесение изменений в правила землепользования и застройки в течение тридцати дней со дня получения указанного в части 3.1 настоящей статьи требования.

3.3. В целях внесения изменений в правила землепользования и застройки в случаях, предусмотренных пунктами 3 - 6 части 2 и частью 3.1 ст. 33 Градостроительного кодекса Российской Федерации, а также в случае однократного изменения видов разрешенного использования, установленных градостроительным регламентом для конкретной территориальной зоны, без изменения ранее установленных предельных параметров разрешенного строительства, реконструкции объектов капитального строительства и (или) в случае однократного изменения одного или нескольких предельных параметров разрешенного строительства, реконструкции объектов капитального строительства, установленных градостроительным регламентом для конкретной территориальной зоны, не более чем на десять процентов

проведение общественных обсуждений или публичных слушаний, опубликование сообщения о принятии решения о подготовке проекта о внесении изменений в правила землепользования и застройки и подготовка предусмотренного частью 4 ст. 33 Градостроительного кодекса Российской Федерации заключения комиссии не требуются.

3.4. В случае внесения изменений в правила землепользования и застройки в целях реализации решения о комплексном развитии территории, в том числе в соответствии с частью 5.2 статьи 30 Градостроительного кодекса Российской Федерации, такие изменения должны быть внесены в срок не позднее чем девяносто дней со дня утверждения проекта планировки территории в целях ее комплексного развития.

4. Комиссия в течение двадцати пяти дней со дня поступления предложения о внесении изменения в правила землепользования и застройки осуществляет подготовку заключения, в котором содержатся рекомендации о внесении в соответствии с поступившим предложением изменения в правила землепользования и застройки или об отклонении такого предложения с указанием причин отклонения, и направляет это заключение главе местной администрации.

5. Руководитель исполнительного комитета с учетом рекомендаций, содержащихся в заключении комиссии, в течение двадцати пяти дней принимает решение о подготовке проекта о внесении изменения в правила землепользования и застройки или об отклонении предложения о внесении изменения в данные правила с указанием причин отклонения и направляет копию такого решения заявителям.

6. Глава муниципального образования при получении от исполнительного комитета проекта внесения изменений в Правила принимает решение о проведении публичных слушаний по такому проекту в срок не позднее чем через десять дней со дня получения такого проекта.

7. Публичные слушания по проекту внесения изменений в Правила проводятся Комиссией в порядке, определяемом уставом города Альметьевска и муниципальными правовыми актами Альметьевского городского Совета, в соответствии со статьей 28 Градостроительного кодекса Российской Федерации и с частями 8 и 9 настоящей статьи.

8. Продолжительность публичных слушаний по проекту внесения изменений в Правила составляет не менее одного и не более трех месяцев со дня опубликования такого проекта.

9. После завершения публичных слушаний по проекту внесения изменений в Правила Комиссия с учетом результатов таких публичных слушаний обеспечивает внесение изменений в проект внесения изменений в Правила и представляет указанный проект руководителю исполнительного комитета. Обязательными приложениями к проекту Правил являются протоколы публичных слушаний и заключение о результатах публичных слушаний.

10. Утверждение изменений в правила землепользования и застройки осуществляется представительным органом местного самоуправления, проект о внесении изменений в правила землепользования и застройки, направленный в представительный орган местного самоуправления, подлежит рассмотрению на заседании указанного органа не позднее дня проведения заседания, следующего за ближайшим заседанием.

Статья 32. О введении в действие Правил.

Настоящие Правила вступают в силу после их официального опубликования.

Глава  
муниципального района



Т.Д. Нагуманов

Приложение № 2 к решению  
Совета Альметьевского  
муниципального района  
Республики Татарстан  
от 15 ноября 2021 года № 94

### ЧАСТЬ III. ГРАДОСТРОИТЕЛЬНЫЕ РЕГЛАМЕНТЫ

### ЧАСТЬ III. ГРАДОСТРОИТЕЛЬНЫЕ РЕГЛАМЕНТЫ

#### Глава 13. Градостроительные регламенты в части видов и параметров разрешенного использования недвижимости

Статья 34. Виды территориальных зон, обозначенных на карте градостроительного зонирования.

На карте градостроительного зонирования выделены следующие виды территориальных зон:

Обозначения	Наименование территориальных зон
	<b>ЖИЛЫЕ ЗОНЫ</b>
Ж1	Зона застройки индивидуальными жилыми домами
Ж1*	Зона индивидуальной жилой застройки без права отвода новых земельных участков для строительства
Ж2	Зона застройки малоэтажными жилыми домами не выше 4 этажей
Ж3	Зона застройки многоэтажными жилыми домами в 5-9 этажей
Ж4	Зона застройки многоэтажными жилыми домами выше 9 этажей
Ж5	Зона развития жилой застройки
	<b>ОБЩЕСТВЕННО-ДЕЛОВЫЕ ЗОНЫ</b>
Д1	Зона делового, общественного и коммерческого назначения
Д2	Зона размещения объектов здравоохранения и социального назначения
Д3	Зона обслуживания объектов, необходимых для осуществления производственной и предпринимательской деятельности.
Д4	Зона образовательных учреждений высшего и среднего профессионального образования
Д5	Зона развития общественной застройки
	<b>ПРОИЗВОДСТВЕННЫЕ И КОММУНАЛЬНЫЕ ЗОНЫ</b>
П1	Зона производственно-коммунальных объектов I-II класса вредности
П2	Зона производственно-коммунальных объектов III класса вредности
П3	Зона производственно-коммунальных объектов IV класса вредности
П4	Зона производственно-коммунальных объектов V класса вредности
КО	Зона коммунальных объектов
ТР-1	Зона объектов транспорта
ТР-2	Зона объектов инженерной инфраструктуры
СЗ	Зона санитарно-защитных насаждений
	<b>ЗОНЫ СЕЛЬСКОХОЗЯЙСТВЕННОГО ИСПОЛЬЗОВАНИЯ</b>
СХ	Зона сельскохозяйственных угодий
	<b>ЗОНЫ РЕКРЕАЦИОННОГО НАЗНАЧЕНИЯ</b>
Р1	Зона рекреационно-ландшафтных территорий

P2	Зона объектов санаторно-курортного лечения, туризма и спорта
P3	Зона садоводств и дачных участков
P3*	Зону садоводства и огородничества без права строительства и отвода новых земельных участков
	<b>ЗОНЫ СПЕЦИАЛЬНОГО НАЗНАЧЕНИЯ</b>
СН-Р	Зона режимных территорий
СН-1	Зона специального использования
СН-2	Зона водозаборных сооружений
СН-3	Зона очистных сооружений

Статья 35. Градостроительные регламенты. Жилые зоны.

1. Жилые зоны предназначены для застройки многоэтажными жилыми домами, жилыми домами малой и средней этажности, индивидуальными жилыми домами.

2. Объекты основного вида разрешенного использования должны занимать не менее 60% территории. До 40% территории допускается использовать для размещения вспомогательных по отношению к основным видам разрешенного использования объектов.

**Ж1. Зона застройки индивидуальными жилыми домами.**

Зона застройки индивидуальными жилыми домами Ж1 выделена для обеспечения правовых условий формирования жилых районов из отдельно стоящих и блокированных индивидуальных жилых домов (коттеджей) с минимально разрешенным набором услуг местного значения.

Ж-1		
Наименование вида разрешенного использования земельного участка	Описание вида разрешенного использования земельного участка	Код
Основные виды разрешенного использования земельных участков и объектов капитального строительства		
Для индивидуального жилищного строительства	Размещение жилого дома (отдельно стоящего здания количеством надземных этажей не более чем три, высотой не более двадцати метров, которое состоит из комнат и помещений вспомогательного использования, предназначенных для удовлетворения гражданами бытовых и иных нужд, связанных с их проживанием в таком здании, не предназначенного для раздела на самостоятельные объекты недвижимости); выращивание сельскохозяйственных культур; размещение индивидуальных гаражей и хозяйственных построек	2.1
Блокированная жилая застройка	Размещение жилого дома, имеющего одну или несколько общих стен с соседними жилыми домами (количеством этажей не более чем три, при общем количестве совмещенных домов не более десяти и каждый из которых предназначен для проживания одной семьи, имеет общую стену (общие стены) без проемов с соседним домом или соседними домами, расположен на отдельном земельном участке и имеет выход на территорию общего	2.3

	пользования (жилые дома блокированной застройки); разведение декоративных и плодовых деревьев, овощных и ягодных культур; размещение индивидуальных гаражей и иных вспомогательных сооружений; обустройство спортивных и детских площадок, площадок для отдыха	
Предоставление коммунальных услуг	Размещение зданий и сооружений, обеспечивающих поставку воды, тепла, электричества, газа, отвод канализационных стоков, очистку и уборку объектов недвижимости (котельных, водозаборов, очистных сооружений, насосных станций, водопроводов, линий электропередач, трансформаторных подстанций, газопроводов, линий связи, телефонных станций, канализаций, стоянок, гаражей и мастерских для обслуживания уборочной и аварийной техники, сооружений, необходимых для сбора и плавки снега)	3.1.1
Дошкольное, начальное и среднее общее образование	Размещение объектов капитального строительства, предназначенных для просвещения, дошкольного, начального и среднего общего образования (детские ясли, детские сады, школы, лицеи, гимназии, художественные, музыкальные школы, образовательные кружки и иные организации, осуществляющие деятельность по воспитанию, образованию и просвещению, в том числе зданий, спортивных сооружений, предназначенных для занятия обучающихся физической культурой и спортом)	3.5.1
Условно разрешенные виды использования земельных участков и объектов капитального строительства		
Магазины	Размещение объектов капитального строительства, предназначенных для продажи товаров, торговая площадь которых составляет до 5000 кв. м	4.4
Бытовое обслуживание	Размещение объектов капитального строительства, предназначенных для оказания населению или организациям бытовых услуг (мастерские мелкого ремонта, ателье, бани, парикмахерские, прачечные, химчистки, похоронные бюро)	3.3
Общественное питание	Размещение объектов капитального строительства в целях устройства мест общественного питания (рестораны, кафе, столовые, закусочные, бары)	4.6
Амбулаторно-поликлиническое обслуживание	Размещение объектов капитального строительства, предназначенных для оказания гражданам амбулаторно-поликлинической медицинской помощи (поликлиники, фельдшерские пункты, пункты здравоохранения, центры матери и ребенка, диагностические центры, молочные кухни, станции донорства крови, клинические лаборатории)	3.4.1
Амбулаторное ветеринарное обслуживание	Размещение объектов капитального строительства, предназначенных для оказания ветеринарных услуг без содержания животных	3.10.1
Обеспечение занятий спортом в помещениях	Размещение спортивных клубов, спортивных залов, бассейнов, физкультурно-оздоровительных комплексов в зданиях и сооружениях	5.1.2
Обеспечение внутреннего правопорядка	Размещение объектов капитального строительства, необходимых для подготовки и поддержания в готовности органов внутренних дел, Росгвардии и спасательных служб, в которых существует военизированная служба; размещение объектов	8.3

	гражданской обороны, за исключением объектов гражданской обороны, являющихся частями производственных зданий	
Оказание услуг связи	Размещение зданий, предназначенных для размещения пунктов оказания услуг почтовой, телеграфной, междугородней и международной телефонной связи	3.2.3
Административные здания организаций, обеспечивающих предоставление коммунальных услуг	Размещение зданий, предназначенных для приема физических и юридических лиц в связи с предоставлением им коммунальных услуг	3.1.2
Осуществление религиозных обрядов	Размещение зданий и сооружений, предназначенных для совершения религиозных обрядов и церемоний (в том числе церкви, соборы, храмы, часовни, мечети, молельные дома, синагоги)	3.7.1
Религиозное управление и образование	Размещение зданий, предназначенных для постоянного местонахождения духовных лиц, паломников и послушников в связи с осуществлением ими религиозной службы, а также для осуществления благотворительной и религиозной образовательной деятельности (монастыри, скиты, дома священнослужителей, воскресные и религиозные школы, семинарии, духовные училища)	3.7.2
Связь	Размещение объектов связи, радиовещания, телевидения, включая воздушные радиорелейные, надземные и подземные кабельные линии связи, линии радиофикации, антенные поля, усилительные пункты на кабельных линиях связи, инфраструктуру спутниковой связи и телерадиовещания, за исключением объектов связи, размещение которых предусмотрено содержанием видов разрешенного использования с кодами 3.1.1, 3.2.3	6.8
Площадки для занятий спортом	Размещение площадок для занятия спортом и физкультурой на открытом воздухе (физкультурные площадки, беговые дорожки, поля для спортивной игры)	5.1.3
Служебные гаражи	Размещение постоянных или временных гаражей, стоянок для хранения служебного автотранспорта, используемого в целях осуществления видов деятельности, предусмотренных видами разрешенного использования с кодами 3.0, 4.0, а также для стоянки и хранения транспортных средств общего пользования, в том числе в депо	4.9

Предельные размеры земельных участков и предельные параметры разрешенного строительства, реконструкции объектов капитального строительства должны соответствовать показателям нижеприведенной таблицы.

Виды параметров и единицы измерения		Значения параметров применительно к основным разрешенным видам использования недвижимости		
		Для индивидуально го жилищного строительства	Блокированная жилая застройка	Для иных видов разрешенного строительства
Предельные параметры земельных участков				



Минимальная площадь	кв.м	600	400	1
Максимальная площадь	кв.м	5000	5000	50000
Минимальная ширина вдоль фронта улицы (проезда)	м	12	6	0
Предельные параметры разрешенного строительства в пределах участков				
Минимальный отступ строений от передней границы участка (в случаях, если иной показатель не установлен линией регулирования застройки)	м	3	3	0
Минимальные отступы строений от боковых границ участка	м	а) 1 - при обязательном наличии брандмауэрной стены; б) 3 - в иных случаях	а) 0 - в случаях примыкания к соседним блокам; б) 3 - в иных случаях	0
Минимальный отступ строений от задней границы участка	м	3	3 (если иное не определено линией регулирования застройки)	0
Максимальная высота строений	м	12	12	12
Максимальная высота ограждений земельных участков	м	2,0*	1,2*	0

\* Материал и тип ограждений между смежными участками, в части занимаемой огородами принимается сетчатое, пропускающее солнечное освещение.

Показатели, не урегулированные в настоящей статье, определяются в соответствии с требованиями технических регламентов, нормативных технических документов (СП, СанПиН), нормативов градостроительного проектирования и других нормативных документов.

## Ж2. Зона застройки малоэтажными жилыми домами.

Зона застройки малоэтажными жилыми домами Ж2 выделена для формирования жилых районов с размещением блокированных односемейных домов с участками, многоквартирных домов этажностью не выше 4 этажей, с минимально разрешенным набором услуг местного значения. Разрешено размещение объектов обслуживания повседневного значения и (ограниченно) других видов деятельности.

Наименование вида разрешенного использования земельного участка	Описание вида разрешенного использования земельного участка	Код
Основные виды разрешенного использования земельных участков и объектов капитального строительства		
Малоэтажная многоквартирная жилая застройка	Размещение малоэтажных многоквартирных домов (многоквартирные дома высотой до 4 этажей, включая мансардный); обустройство спортивных и детских площадок, площадок для отдыха; размещение объектов обслуживания жилой застройки во встроенных, пристроенных и встроенно-пристроенных помещениях малоэтажного многоквартирного	2.1.1

	дома, если общая площадь таких помещений в малоэтажном многоквартирном доме не составляет более 15% общей площади помещений дома	
Блокированная жилая застройка	Размещение жилого дома, имеющего одну или несколько общих стен с соседними жилыми домами (количеством этажей не более чем три, при общем количестве совмещенных домов не более десяти и каждый из которых предназначен для проживания одной семьи, имеет общую стену (общие стены) без проемов с соседним домом или соседними домами, расположен на отдельном земельном участке и имеет выход на территорию общего пользования (жилые дома блокированной застройки); разведение декоративных и плодовых деревьев, овощных и ягодных культур; размещение индивидуальных гаражей и иных вспомогательных сооружений; обустройство спортивных и детских площадок, площадок для отдыха	2.3
Предоставление коммунальных услуг	Размещение зданий и сооружений, обеспечивающих поставку воды, тепла, электричества, газа, отвод канализационных стоков, очистку и уборку объектов недвижимости (котельных, водозаборов, очистных сооружений, насосных станций, водопроводов, линий электропередач, трансформаторных подстанций, газопроводов, линий связи, телефонных станций, канализаций, стоянок, гаражей и мастерских для обслуживания уборочной и аварийной техники, сооружений, необходимых для сбора и плавки снега)	3.1.1
Дошкольное, начальное и среднее общее образование	Размещение объектов капитального строительства, предназначенных для просвещения, дошкольного, начального и среднего общего образования (детские ясли, детские сады, школы, лицеи, гимназии, художественные, музыкальные школы, образовательные кружки и иные организации, осуществляющие деятельность по воспитанию, образованию и просвещению, в том числе зданий, спортивных сооружений, предназначенных для занятия обучающихся физической культурой и спортом)	3.5.1
Амбулаторно-поликлиническое обслуживание	Размещение объектов капитального строительства, предназначенных для оказания гражданам амбулаторно-поликлинической медицинской помощи (поликлиники, фельдшерские пункты, пункты здравоохранения, центры матери и ребенка, диагностические центры, молочные кухни, станции донорства крови, клинические лаборатории)	3.4.1
Площадки для занятий спортом	Размещение площадок для занятия спортом и физкультурой на открытом воздухе (физкультурные площадки, беговые дорожки, поля для спортивной игры)	5.1.3
Обеспечение занятий спортом в помещениях	Размещение спортивных клубов, спортивных залов, бассейнов, физкультурно-оздоровительных комплексов в зданиях и сооружениях	5.1.2
Условно разрешенные виды использования земельных участков и объектов капитального		

строительства		
Магазины	Размещение объектов капитального строительства, предназначенных для продажи товаров, торговая площадь которых составляет до 5000 кв. м	4.4
Бытовое обслуживание	Размещение объектов капитального строительства, предназначенных для оказания населению или организациям бытовых услуг (мастерские мелкого ремонта, ателье, бани, парикмахерские, прачечные, химчистки, похоронные бюро)	3.3
Общественное питание	Размещение объектов капитального строительства в целях устройства мест общественного питания (рестораны, кафе, столовые, закусочные, бары)	4.6
Осуществление религиозных обрядов	Размещение зданий и сооружений, предназначенных для совершения религиозных обрядов и церемоний (в том числе церкви, соборы, храмы, часовни, мечети, молельные дома, синагоги)	3.7.1
Религиозное управление и образование	Размещение зданий, предназначенных для постоянного местонахождения духовных лиц, паломников и послушников в связи с осуществлением ими религиозной службы, а также для осуществления благотворительной и религиозной образовательной деятельности (монастыри, скиты, дома священнослужителей, воскресные и религиозные школы, семинарии, духовные училища)	3.7.2
Обеспечение занятий спортом в помещениях	Размещение спортивных клубов, спортивных залов, бассейнов, физкультурно-оздоровительных комплексов в зданиях и сооружениях	5.1.2
Обеспечение внутреннего правопорядка	Размещение объектов капитального строительства, необходимых для подготовки и поддержания в готовности органов внутренних дел, Росгвардии и спасательных служб, в которых существует военизированная служба; размещение объектов гражданской обороны, за исключением объектов гражданской обороны, являющихся частями производственных зданий	8.3
Административные здания организаций, обеспечивающих предоставление коммунальных услуг	Размещение зданий, предназначенных для приема физических и юридических лиц в связи с предоставлением им коммунальных услуг	3.1.2
Связь	Размещение объектов связи, радиовещания, телевидения, включая воздушные радиорелейные, надземные и подземные кабельные линии связи, линии радиофикации, антенные поля, усилительные пункты на кабельных линиях связи, инфраструктуру спутниковой связи и телерадиовещания, за исключением объектов связи, размещение которых предусмотрено содержанием видов разрешенного использования с кодами 3.1.1, 3.2.3	6.8
Служебные гаражи	Размещение постоянных или временных гаражей, стоянок для хранения служебного автотранспорта, используемого в целях осуществления видов деятельности, предусмотренных видами разрешенного	4.9

	использования с кодами 3.0, 4.0, а также для стоянки и хранения транспортных средств общего пользования, в том числе в депо	
Заправка транспортных средств	Размещение автозаправочных станций; размещение магазинов сопутствующей торговли, зданий для организации общественного питания в качестве объектов дорожного сервиса	4.9.1.1
Ремонт автомобилей	Размещение мастерских, предназначенных для ремонта и обслуживания автомобилей, и прочих объектов дорожного сервиса, а также размещение магазинов сопутствующей торговли	4.9.1.4

Предельные размеры земельных участков и предельные параметры разрешенного строительства, реконструкции объектов капитального строительства должны соответствовать показателям нижеприведенной таблицы.

Виды параметров и единицы измерения		Значения параметров применительно к основным разрешенным видам использования недвижимости		
		Жилая единица на одну семью в блокированном доме	Многоквартирные дома не выше 4 этажей	Для иных видов разрешенного строительства
Предельные параметры земельных участков				
Минимальная площадь	кв. м	600	600	1
Минимальная ширина вдоль фронта улицы (проезда)	м	6	0	0
Предельные параметры разрешенного строительства в пределах участков				
Минимальный отступ строений от передней границы участка (в случаях, если иной показатель не установлен линией регулирования застройки)	м	3	0	0
Минимальные отступы строений от боковых границ участка	м	а) 0 - в случаях примыкания к соседним блокам (при обязательном наличии брандмауэрных стен) б) 3 - в иных случаях	0	0
Минимальный отступ строений от задней границы участка	м	3	0	0
Максимальная высота здания	м	12	0	0
Максимальная высота ограждений земельных участков	м	1,2*	0	0

\* Материал и тип ограждений между смежными участками, в части занимаемой огородами принимается сетчатое, пропускающее солнечное освещение.

Показатели, не урегулированные в настоящей статье, определяются в соответствии с требованиями технических регламентов, нормативных технических документов (СП, СанПиН), нормативов градостроительного проектирования и других нормативных документов.

### ЖЗ. Зона застройки многоэтажными жилыми домами в 5-9 этажей

Зона застройки многоэтажными жилыми домами (ЖЗ) выделена для формирования жилых районов с размещением многоквартирных домов повышенной этажности. Допускается широкий спектр услуг местного значения, некоммерческие коммунальные предприятия, а также площадки для отдыха, игр, спортивные площадки.

Наименование вида разрешенного использования земельного участка	Описание вида разрешенного использования земельного участка	Код **
Основные виды разрешенного использования земельных участков и объектов капитального строительства		
Среднеэтажная жилая застройка	Размещение многоквартирных домов этажностью не выше восьми этажей; благоустройство и озеленение; размещение подземных гаражей и автостоянок; обустройство спортивных и детских площадок, площадок для отдыха; размещение объектов обслуживания жилой застройки во встроенных, пристроенных и встроенно-пристроенных помещениях многоквартирного дома, если общая площадь таких помещений в многоквартирном доме не составляет более 20% общей площади помещений дома	2.5
Предоставление коммунальных услуг	Размещение зданий и сооружений, обеспечивающих поставку воды, тепла, электричества, газа, отвод канализационных стоков, очистку и уборку объектов недвижимости (котельных, водозаборов, очистных сооружений, насосных станций, водопроводов, линий электропередач, трансформаторных подстанций, газопроводов, линий связи, телефонных станций, канализаций, стоянок, гаражей и мастерских для обслуживания уборочной и аварийной техники, сооружений, необходимых для сбора и плавки снега)	3.1.1
Дошкольное, начальное и среднее общее образование	Размещение объектов капитального строительства, предназначенных для просвещения, дошкольного, начального и среднего общего образования (детские ясли, детские сады, школы, лицеи, гимназии, художественные, музыкальные школы, образовательные кружки и иные организации, осуществляющие деятельность по воспитанию, образованию и просвещению, в том числе зданий, спортивных сооружений, предназначенных для занятия обучающихся физической культурой и спортом)	3.5.1
Объекты культурно-досуговой деятельности	Размещение зданий, предназначенных для размещения музеев, выставочных залов, художественных галерей, домов культуры, библиотек, кинотеатров и кинозалов, театров, филармоний, концертных залов, планетариев	3.6.1

Площадки для занятий спортом	Размещение площадок для занятия спортом и физкультурой на открытом воздухе (физкультурные площадки, беговые дорожки, поля для спортивной игры)	5.1.3
Оказание услуг связи	Размещение зданий, предназначенных для размещения пунктов оказания услуг почтовой, телеграфной, междугородней и международной телефонной связи	3.2.3
Стационарное медицинское обслуживание	Размещение объектов капитального строительства, предназначенных для оказания гражданам медицинской помощи в стационарах (больницы, родильные дома, диспансеры, научно-медицинские учреждения и прочие объекты, обеспечивающие оказание услуги по лечению в стационаре); размещение станций скорой помощи; размещение площадок санитарной авиации	3.4.2
Бытовое обслуживание	Размещение объектов капитального строительства, предназначенных для оказания населению или организациям бытовых услуг (мастерские мелкого ремонта, ателье, бани, парикмахерские, прачечные, химчистки, похоронные бюро)	3.3
Общественное питание	Размещение объектов капитального строительства в целях устройства мест общественного питания (рестораны, кафе, столовые, закусочные, бары)	4.6
Обеспечение занятий спортом в помещениях	Размещение спортивных клубов, спортивных залов, бассейнов, физкультурно-оздоровительных комплексов в зданиях и сооружениях	5.1.2
Оборудованные площадки для занятий спортом	Размещение сооружений для занятия спортом и физкультурой на открытом воздухе (теннисные корты, автодромы, мотодромы, трамплины, спортивные стрельбища)	5.1.4
Условно разрешенные виды использования земельных участков и объектов капитального строительства		
Малозэтажная многоквартирная жилая застройка	Размещение малозэтажных многоквартирных домов (многоквартирные дома высотой до 4 этажей, включая мансардный); обустройство спортивных и детских площадок, площадок для отдыха; размещение объектов обслуживания жилой застройки во встроенных, пристроенных и встроенно-пристроенных помещениях малозэтажного многоквартирного дома, если общая площадь таких помещений в малозэтажном многоквартирном доме не составляет более 15% общей площади помещений дома	2.1.1
Государственное управление	Размещение зданий, предназначенных для размещения государственных органов, государственного пенсионного фонда, органов местного самоуправления, судов, а также организаций, непосредственно обеспечивающих их деятельность или оказывающих государственные и (или) муниципальные услуги	3.8.1
Деловое управление	Размещение объектов капитального строительства с целью: размещения объектов управленческой деятельности, не связанной с государственным или муниципальным управлением и оказанием услуг, а также с целью обеспечения совершения сделок, не требующих передачи товара в момент их совершения между организациями, в том числе биржевая деятельность (за исключением банковской и страховой деятельности)	4.1
Гостиничное обслуживание	Размещение гостиниц, а также иных зданий, используемых с целью извлечения	4.7

	предпринимательской выгоды из предоставления жилого помещения для временного проживания в них	
Магазины	Размещение объектов капитального строительства, предназначенных для продажи товаров, торговая площадь которых составляет до 5000 кв. м	4.4
Объекты торговли (торговые центры, торгово-развлекательные центры (комплексы))	Размещение объектов капитального строительства, общей площадью свыше 5000 кв. м с целью размещения одной или нескольких организаций, осуществляющих продажу товаров, и (или) оказание услуг в соответствии с содержанием видов разрешенного использования с <u>кодами 4.5, 4.6, 4.8 - 4.8.2</u> ; размещение гаражей и (или) стоянок для автомобилей сотрудников и посетителей торгового центра	4.2
Общежития	Размещение зданий, предназначенных для размещения общежитий, предназначенных для проживания граждан на время их работы, службы или обучения, за исключением зданий, размещение которых предусмотрено содержанием вида разрешенного использования с кодом 4.7	3.2.4
Дома социального обслуживания	Размещение зданий, предназначенных для размещения домов престарелых, домов ребенка, детских домов, пунктов ночлега для бездомных граждан; размещение объектов капитального строительства для временного размещения вынужденных переселенцев, лиц, признанных беженцами	3.2.1
Осуществление религиозных обрядов	Размещение зданий и сооружений, предназначенных для совершения религиозных обрядов и церемоний (в том числе церкви, соборы, храмы, часовни, мечети, молельные дома, синагоги)	3.7.1
Религиозное управление и образование	Размещение зданий, предназначенных для постоянного местонахождения духовных лиц, паломников и послушников в связи с осуществлением ими религиозной службы, а также для осуществления благотворительной и религиозной образовательной деятельности (монастыри, скиты, дома священнослужителей, воскресные и религиозные школы, семинарии, духовные училища)	3.7.2
Обеспечение внутреннего правопорядка	Размещение объектов капитального строительства, необходимых для подготовки и поддержания в готовности органов внутренних дел, Росгвардии и спасательных служб, в которых существует военизированная служба; размещение объектов гражданской обороны, за исключением объектов гражданской обороны, являющихся частями производственных зданий	8.3
Развлекательные мероприятия	Размещение зданий и сооружений, предназначенных для организации развлекательных мероприятий, путешествий, для размещения дискотек и танцевальных площадок, ночных клубов, аквапарков, боулинга, аттракционов и т. п., игровых автоматов (кроме игрового оборудования, используемого для проведения азартных игр), игровых площадок	4.8.1

Рынки	Размещение объектов капитального строительства, сооружений, предназначенных для организации постоянной или временной торговли (ярмарка, рынок, базар), с учетом того, что каждое из торговых мест не располагает торговой площадью более 200 кв. м; размещение гаражей и (или) стоянок для автомобилей сотрудников и посетителей рынка	4.3
Служебные гаражи	Размещение постоянных или временных гаражей, стоянок для хранения служебного автотранспорта, используемого в целях осуществления видов деятельности, предусмотренных видами разрешенного использования с кодами 3.0, 4.0, а также для стоянки и хранения транспортных средств общего пользования, в том числе в депо	4.9
Заправка транспортных средств	Размещение автозаправочных станций; размещение магазинов сопутствующей торговли, зданий для организации общественного питания в качестве объектов дорожного сервиса	4.9.1.1
Ремонт автомобилей	Размещение мастерских, предназначенных для ремонта и обслуживания автомобилей, и прочих объектов дорожного сервиса, а также размещение магазинов сопутствующей торговли	4.9.1.4
Связь	Размещение объектов связи, радиовещания, телевидения, включая воздушные радиорелейные, надземные и подземные кабельные линии связи, линии радиофикации, антенные поля, усилительные пункты на кабельных линиях связи, инфраструктуру спутниковой связи и телерадиовещания, за исключением объектов связи, размещение которых предусмотрено содержанием видов разрешенного использования с кодами 3.1.1, 3.2.3	6.8

Предельные размеры земельных участков и предельные параметры разрешенного строительства, реконструкции объектов капитального строительства должны соответствовать показателям нижеприведенной таблицы.

Виды параметров и единицы измерения		Значения параметров применительно к основным разрешенным видам использования недвижимости	
		Многоквартирные дома в 5-9 этажей	Для иных видов разрешенного строительства
Предельные параметры земельных участков			
Минимальная площадь	кв.м	1800	1
Предельные параметры разрешенного строительства в пределах участков			
Минимальный отступ строений от передней границы участка (в случаях, если иной показатель не установлен линией регулирования застройки)	м	0	0
Минимальные отступы строений от боковых границ участка	м	0	0
Минимальный отступ строений от задней границы участка	м	0	0



Максимальная высота здания	высота	м	0	0
----------------------------	--------	---	---	---

Показатели, не урегулированные в настоящей статье, определяются в соответствии с требованиями технических регламентов, нормативных технических документов (СП, СанПиН), нормативов градостроительного проектирования и других нормативных документов.

#### Ж4. Зона застройки многоэтажными жилыми домами выше 9 этажей.

Зона застройки многоэтажными жилыми домами Ж4 выделена для формирования жилых районов с размещением многоквартирных домов повышенной этажности. Допускается широкий спектр услуг местного значения, некоммерческие коммунальные предприятия, а также площадки для отдыха, игр, спортивные площадки.

Наименование вида разрешенного использования земельного участка	Описание вида разрешенного использования земельного участка	Код
Основные виды разрешенного использования земельных участков и объектов капитального строительства		
Многоэтажная жилая застройка (высотная застройка)	Размещение многоквартирных домов этажностью девять этажей и выше; благоустройство и озеленение придомовых территорий; обустройство спортивных и детских площадок, хозяйственных площадок и площадок для отдыха; размещение подземных гаражей и автостоянок, размещение объектов обслуживания жилой застройки во встроенных, пристроенных и встроенно-пристроенных помещениях многоквартирного дома в отдельных помещениях дома, если площадь таких помещений в многоквартирном доме не составляет более 15% от общей площади дома	2.6
Предоставление коммунальных услуг	Размещение зданий и сооружений, обеспечивающих поставку воды, тепла, электричества, газа, отвод канализационных стоков, очистку и уборку объектов недвижимости (котельных, водозаборов, очистных сооружений, насосных станций, водопроводов, линий электропередач, трансформаторных подстанций, газопроводов, линий связи, телефонных станций, канализаций, стоянок, гаражей и мастерских для обслуживания уборочной и аварийной техники, сооружений, необходимых для сбора и плавки снега)	3.1.1
Дошкольное, начальное и среднее общее образование	Размещение объектов капитального строительства, предназначенных для просвещения, дошкольного, начального и среднего общего образования (детские ясли, детские сады, школы, лицеи, гимназии, художественные, музыкальные школы, образовательные кружки и иные организации, осуществляющие деятельность по воспитанию, образованию и просвещению, в том числе зданий, спортивных сооружений, предназначенных для занятия обучающихся физической культурой и спортом)	3.5.1
Площадки для занятий	Размещение площадок для занятия спортом и	5.1.3

спортом	физкультурой на открытом воздухе (физкультурные площадки, беговые дорожки, поля для спортивной игры)	
Оказание услуг связи	Размещение зданий, предназначенных для размещения пунктов оказания услуг почтовой, телеграфной, междугородней и международной телефонной связи	3.2.3
Бытовое обслуживание	Размещение объектов капитального строительства, предназначенных для оказания населению или организациям бытовых услуг (мастерские мелкого ремонта, ателье, бани, парикмахерские, прачечные, химчистки, похоронные бюро)	3.3
Общественное питание	Размещение объектов капитального строительства в целях устройства мест общественного питания (рестораны, кафе, столовые, закусочные, бары)	4.6
Обеспечение занятий спортом в помещениях	Размещение спортивных клубов, спортивных залов, бассейнов, физкультурно-оздоровительных комплексов в зданиях и сооружениях	5.1.2
Оборудованные площадки для занятий спортом	Размещение сооружений для занятия спортом и физкультурой на открытом воздухе (теннисные корты, автодромы, мотодромы, трамплины, спортивные стрельбища)	5.1.4
Условно разрешенные виды использования земельных участков и объектов капитального строительства		
Среднеэтажная жилая застройка	Размещение многоквартирных домов этажностью не выше восьми этажей; благоустройство и озеленение; размещение подземных гаражей и автостоянок; обустройство спортивных и детских площадок, площадок для отдыха; размещение объектов обслуживания жилой застройки во встроенных, пристроенных и встроенно-пристроенных помещениях многоквартирного дома, если общая площадь таких помещений в многоквартирном доме не составляет более 20% общей площади помещений дома	2.5
Гостиничное обслуживание	Размещение гостиниц, а также иных зданий, используемых с целью извлечения предпринимательской выгоды из предоставления жилого помещения для временного проживания в них	4.7
Объекты торговли (торговые центры, торгово-развлекательные центры (комплексы))	Размещение объектов капитального строительства, общей площадью свыше 5000 кв. м с целью размещения одной или нескольких организаций, осуществляющих продажу товаров, и (или) оказание услуг в соответствии с содержанием видов разрешенного использования с <u>кодами</u> 4.5. 4.6. 4.8 - 4.8.2: размещение гаражей и (или) стоянок для автомобилей сотрудников и посетителей торгового центра	4.2
Магазины	Размещение объектов капитального строительства, предназначенных для продажи товаров, торговая площадь которых составляет до 5000 кв. м	4.4
Общежития	Размещение зданий, предназначенных для размещения общежитий, предназначенных для проживания граждан на время их работы, службы или обучения, за исключением зданий, размещение которых предусмотрено содержанием вида разрешенного использования с кодом 4.7	3.2.4
Дома социального обслуживания	Размещение зданий, предназначенных для размещения домов престарелых, домов ребенка, детских домов, пунктов ночлега для бездомных	3.2.1

	граждан; размещение объектов капитального строительства для временного размещения вынужденных переселенцев, лиц, признанных беженцами	
Обеспечение внутреннего правопорядка	Размещение объектов капитального строительства, необходимых для подготовки и поддержания в готовности органов внутренних дел, Росгвардии и спасательных служб, в которых существует военизированная служба; размещение объектов гражданской обороны, за исключением объектов гражданской обороны, являющихся частями производственных зданий	8.3
Развлекательные мероприятия	Размещение зданий и сооружений, предназначенных для организации развлекательных мероприятий, путешествий, для размещения дискотек и танцевальных площадок, ночных клубов, аквапарков, боулинга, аттракционов и т. п., игровых автоматов (кроме игрового оборудования, используемого для проведения азартных игр), игровых площадок	4.8.1
Осуществление религиозных обрядов	Размещение зданий и сооружений, предназначенных для совершения религиозных обрядов и церемоний (в том числе церкви, соборы, храмы, часовни, мечети, молельные дома, синагоги)	3.7.1
Рынки	Размещение объектов капитального строительства, сооружений, предназначенных для организации постоянной или временной торговли (ярмарка, рынок, базар), с учетом того, что каждое из торговых мест не располагает торговой площадью более 200 кв. м; размещение гаражей и (или) стоянок для автомобилей сотрудников и посетителей рынка	4.3
Служебные гаражи	Размещение постоянных или временных гаражей, стоянок для хранения служебного автотранспорта, используемого в целях осуществления видов деятельности, предусмотренных видами разрешенного использования с кодами 3.0, 4.0, а также для стоянки и хранения транспортных средств общего пользования, в том числе в депо	4.9
Заправка транспортных средств	Размещение автозаправочных станций; размещение магазинов сопутствующей торговли, зданий для организации общественного питания в качестве объектов дорожного сервиса	4.9.1.1
Ремонт автомобилей	Размещение мастерских, предназначенных для ремонта и обслуживания автомобилей, и прочих объектов дорожного сервиса, а также размещение магазинов сопутствующей торговли	4.9.1.4
Связь	Размещение объектов связи, радиовещания, телевидения, включая воздушные радиорелейные, надземные и подземные кабельные линии связи, линии радиофикации, антенные поля, усилительные пункты на кабельных линиях связи, инфраструктуру спутниковой связи и телерадиовещания, за исключением объектов связи, размещение которых предусмотрено содержанием видов разрешенного использования с кодами 3.1.1, 3.2.3	6.8

Предельные размеры земельных участков и предельные параметры разрешенного строительства, реконструкции объектов капитального строительства должны соответствовать показателям нижеприведенной таблицы.

Виды параметров и единицы измерения		Значения параметров применительно к основным разрешенным видам использования недвижимости	
		Многоквартирные дома выше 9 этажей	Для иных видов разрешенного строительства
Предельные параметры земельных участков			
Минимальная площадь	кв.м	2600	1
Предельные параметры разрешенного строительства в пределах участков			
Минимальный отступ строений от передней границы участка (в случаях, если иной показатель не установлен линией регулирования застройки)	м	0	0
Минимальные отступы строений от боковых границ участка	м	0	0
Минимальный отступ строений от задней границы участка	м	0	0
Максимальная высота здания	м	0	0

Показатели, не урегулированные в настоящей статье, определяются в соответствии с требованиями технических регламентов, нормативных технических документов (СП, СанПиН), нормативов градостроительного проектирования и других нормативных документов.

#### Ж5. Зона застройки многоэтажными жилыми домами выше 9 этажей.

Зона предназначена для обеспечения правовых условий формирования селитебных территорий при перспективном градостроительном развитии. При необходимости осуществляется зонирование таких территорий на основании документации по планировке территории.

#### Статья 36. Градостроительные регламенты. Общественно-деловые зоны.

1. Öffentlichно - деловые зоны предназначены для размещения объектов здравоохранения, культуры, торговли, общественного питания, социального и коммунально-бытового обслуживания, предпринимательской деятельности, образовательных учреждений среднего профессионального и высшего профессионального образования, административных, научно-исследовательских учреждений, культовых зданий, стоянок автомобильного транспорта, объектов делового, финансового назначения, иных объектов, связанных с обеспечением жизнедеятельности граждан.

2. Объекты, размещаемые в территориальной зоне, должны соответствовать основным видам разрешенного использования на 75% площади территории.

### Д1. Зона делового, общественного и коммерческого назначения.

Зона делового, общественного и коммерческого назначения (Д1) выделена для обеспечения правовых условий формирования объектов, с широким спектром административных, деловых, общественных, культурных, обслуживающих и коммерческих видов использования многофункционального назначения.

Наименование вида разрешенного использования земельного участка	Описание вида разрешенного использования земельного участка	Код
Основные виды разрешенного использования земельных участков и объектов капитального строительства		
Среднеэтажная жилая застройка	Размещение многоквартирных домов этажностью не выше восьми этажей; благоустройство и озеленение; размещение подземных гаражей и автостоянок; обустройство спортивных и детских площадок, площадок для отдыха; размещение объектов обслуживания жилой застройки во встроенных, пристроенных и встроенно-пристроенных помещениях многоквартирного дома, если общая площадь таких помещений в многоквартирном доме не составляет более 20% общей площади помещений дома	2.5
Предоставление коммунальных услуг	Размещение зданий и сооружений, обеспечивающих поставку воды, тепла, электричества, газа, отвод канализационных стоков, очистку и уборку объектов недвижимости (котельных, водозаборов, очистных сооружений, насосных станций, водопроводов, линий электропередач, трансформаторных подстанций, газопроводов, линий связи, телефонных станций, канализаций, стоянок, гаражей и мастерских для обслуживания уборочной и аварийной техники, сооружений, необходимых для сбора и плавки снега)	3.1.1
Предпринимательство	Размещение объектов капитального строительства в целях извлечения прибыли на основании торговой, банковской и иной предпринимательской деятельности. Содержание данного вида разрешенного использования включает в себя содержание видов разрешенного использования, предусмотренных кодами 4.1-4.10	4.0
Представительская деятельность	Размещение зданий, предназначенных для дипломатических представительств иностранных государств и субъектов Российской Федерации, консульских учреждений в Российской Федерации	3.8.2
Банковская и страховая деятельность	Размещение объектов капитального строительства, предназначенных для размещения организаций, оказывающих банковские и страховые услуги	4.5
Государственное управление	Размещение зданий, предназначенных для размещения государственных органов, государственного пенсионного фонда, органов местного самоуправления, судов, а также организаций, непосредственно обеспечивающих их деятельность или оказывающих государственные и (или) муниципальные услуги	3.8.1
Проведение научных	Размещение зданий и сооружений,	3.9.2

исследований	предназначенных для проведения научных изысканий, исследований и разработок (научно-исследовательские и проектные институты, научные центры, инновационные центры, государственные академии наук, опытно-конструкторские центры, в том числе отраслевые	
Гостиничное обслуживание	Размещение гостиниц, а также иных зданий, используемых с целью извлечения предпринимательской выгоды из предоставления жилого помещения для временного проживания в них	4.7
Обеспечение занятий спортом в помещениях	Размещение спортивных клубов, спортивных залов, бассейнов, физкультурно-оздоровительных комплексов в зданиях и сооружениях	5.1.2
Среднее и высшее профессиональное образование	Размещение объектов капитального строительства, предназначенных для профессионального образования и просвещения (профессиональные технические училища, колледжи, художественные, музыкальные училища, общества знаний, институты, университеты, организации по переподготовке и повышению квалификации специалистов и иные организации, осуществляющие деятельность по образованию и просвещению, в том числе зданий, спортивных сооружений, предназначенных для занятия обучающихся физической культурой и спортом	3.5.2
Объекты культурно-досуговой деятельности	Размещение зданий, предназначенных для размещения музеев, выставочных залов, художественных галерей, домов культуры, библиотек, кинотеатров и кинозалов, театров, филармоний, концертных залов, планетариев	3.6.1
Магазины	Размещение объектов капитального строительства, предназначенных для продажи товаров, торговая площадь которых составляет до 5000 кв. м	4.4
Рынки	Размещение объектов капитального строительства, сооружений, предназначенных для организации постоянной или временной торговли (ярмарка, рынок, базар), с учетом того, что каждое из торговых мест не располагает торговой площадью более 200 кв. м; размещение гаражей и (или) стоянок для автомобилей сотрудников и посетителей рынка	4.3
Общественное питание	Размещение объектов капитального строительства в целях устройства мест общественного питания (рестораны, кафе, столовые, закусочные, бары)	4.6
Бытовое обслуживание	Размещение объектов капитального строительства, предназначенных для оказания населению или организациям бытовых услуг (мастерские мелкого ремонта, ателье, бани, парикмахерские, прачечные, химчистки, похоронные бюро)	3.3
Оказание услуг связи	Размещение зданий, предназначенных для размещения пунктов оказания услуг почтовой, телеграфной, междугородней и международной телефонной связи	3.2.3
Административные здания организаций, обеспечивающих предоставление коммунальных услуг	Размещение зданий, предназначенных для приема физических и юридических лиц в связи с предоставлением им коммунальных услуг	3.1.2
Обеспечение внутреннего правопорядка	Размещение объектов капитального строительства, необходимых для подготовки и поддержания в готовности органов внутренних дел, Росгвардии и	8.3

	спасательных служб, в которых существует военизированная служба; размещение объектов гражданской обороны, за исключением объектов гражданской обороны, являющихся частями производственных зданий	
Амбулаторное ветеринарное обслуживание	Размещение объектов капитального строительства, предназначенных для оказания ветеринарных услуг без содержания животных	3.10.1
Амбулаторно-поликлиническое обслуживание	Размещение объектов капитального строительства, предназначенных для оказания гражданам амбулаторно-поликлинической медицинской помощи (поликлиники, фельдшерские пункты, пункты здравоохранения, центры матери и ребенка, диагностические центры, молочные кухни, станции донорства крови, клинические лаборатории	3.4.1
<b>Условно разрешенные виды использования земельных участков и объектов капитального строительства</b>		
Площадки для занятий спортом	Размещение площадок для занятия спортом и физкультурой на открытом воздухе (физкультурные площадки, беговые дорожки, поля для спортивной игры	5.1.3
Развлекательные мероприятия	Размещение зданий и сооружений, предназначенных для организации развлекательных мероприятий, путешествий, для размещения дискотек и танцевальных площадок, ночных клубов, аквапарков, боулинга, аттракционов и т.п., игровых автоматов (кроме игрового оборудования, используемого для проведения азартных игр), игровых площадок	4.8.1
Осуществление религиозных обрядов	Размещение зданий и сооружений, предназначенных для совершения религиозных обрядов и церемоний (в том числе церкви, соборы, храмы, часовни, мечети, молельные дома, синагоги)	3.7.1
Религиозное управление и образование	Размещение зданий, предназначенных для постоянного местонахождения духовных лиц, паломников и послушников в связи с осуществлением ими религиозной службы, а также для осуществления благотворительной и религиозной образовательной деятельности (монастыри, скиты, дома священнослужителей, воскресные и религиозные школы, семинарии, духовные училища)	3.7.2
Объекты торговли (торговые центры, торгово-развлекательные центры (комплексы)	Размещение объектов капитального строительства, общей площадью свыше 5000 кв. м с целью размещения одной или нескольких организаций, осуществляющих продажу товаров, и (или) оказание услуг в соответствии с содержанием видов разрешенного использования с кодами 4.5 - 4.8.2; размещение гаражей и (или) стоянок для автомобилей сотрудников и посетителей торгового центра	4.2
Служебные гаражи	Размещение постоянных или временных гаражей, стоянок для хранения служебного автотранспорта, используемого в целях осуществления видов деятельности, предусмотренных видами разрешенного использования с кодами 3.0, 4.0, а также для стоянки и хранения транспортных средств общего пользования, в том числе в депо	4.9
Заправка транспортных средств	Размещение автозаправочных станций; размещение магазинов сопутствующей торговли,	4.9.1.1

	зданий для организации общественного питания в качестве объектов дорожного сервиса	
--	--	--

Предельные размеры земельных участков и предельные параметры разрешенного строительства, реконструкции объектов капитального строительства должны соответствовать показателям нижеприведенной таблицы.

Виды параметров и единицы измерения		Значения параметров применительно к основным разрешенным видам использования недвижимости Для всех видов разрешенного строительства	
Предельные параметры земельных участков			
Минимальная площадь	кв.м	1	
Максимальная площадь	кв.м	50000	
Предельные параметры разрешенного строительства в пределах участков			
Минимальный отступ строений от передней границы участка (в случаях, если иной показатель не установлен линией регулирования застройки)	м	0	
Минимальные отступы строений от боковых границ участка	м	0	
Минимальный отступ строений от задней границы участка	м	0	

Показатели, не урегулированные в настоящей статье, определяются в соответствии с требованиями технических регламентов, нормативных технических документов (СП, СанПиН), нормативов градостроительного проектирования и других нормативных документов.

#### Д2. Зона размещения объектов здравоохранения и социального назначения.

Зона размещения объектов здравоохранения и социального назначения (Д2) выделена для размещения учреждений здравоохранения и социальной защиты, а также обслуживающих объектов, вспомогательных по отношению к основному назначению зоны.

Наименование вида разрешенного использования земельного участка	Описание вида разрешенного использования земельного участка	Код
Основные виды разрешенного использования земельных участков и объектов капитального строительства		
Стационарное медицинское обслуживание	Размещение объектов капитального строительства, предназначенных для оказания гражданам медицинской помощи в стационарах (больницы, родильные дома, диспансеры, научно-медицинские учреждения и прочие объекты, обеспечивающие оказание услуги по лечению в стационаре); размещение станций скорой помощи; размещение площадок санитарной авиации	3.4.2
Предоставление коммунальных услуг	Размещение зданий и сооружений, обеспечивающих поставку воды, тепла, электричества, газа, отвод канализационных	3.1.1



	стоков, очистку и уборку объектов недвижимости (котельных, водозаборов, очистных сооружений, насосных станций, водопроводов, линий электропередач, трансформаторных подстанций, газопроводов, линий связи, телефонных станций, канализаций, стоянок, гаражей и мастерских для обслуживания уборочной и аварийной техники, сооружений, необходимых для сбора и плавки снега)	
Амбулаторно-поликлиническое обслуживание	Размещение объектов капитального строительства, предназначенных для оказания гражданам амбулаторно-поликлинической медицинской помощи (поликлиники, фельдшерские пункты, пункты здравоохранения, центры матери и ребенка, диагностические центры, молочные кухни, станции донорства крови, клинические лаборатории	3.4.1
Стационарное медицинское обслуживание	Размещение объектов капитального строительства, предназначенных для оказания гражданам медицинской помощи в стационарах (больницы, родильные дома, диспансеры, научно-медицинские учреждения и прочие объекты, обеспечивающие оказание услуги по лечению в стационаре); размещение станций скорой помощи; размещение площадок санитарной авиации	3.4.2
Магазины	Размещение объектов капитального строительства, предназначенных для продажи товаров, торговая площадь которых составляет до 5000 кв. м	4.4
Оказание социальной помощи населению	Размещение зданий, предназначенных для служб психологической и бесплатной юридической помощи, социальных, пенсионных и иных служб (службы занятости населения, пункты питания малоимущих граждан), в которых осуществляется прием граждан по вопросам оказания социальной помощи и назначения социальных или пенсионных выплат, а также для размещения общественных некоммерческих организаций, некоммерческих фондов, благотворительных организаций, клубов по интересам	3.2.2
Условно разрешенные виды использования земельных участков и объектов капитального строительства		
Стационарное медицинское обслуживание	Размещение объектов капитального строительства, предназначенных для оказания гражданам медицинской помощи в стационарах (больницы, родильные дома, диспансеры, научно-медицинские учреждения и прочие объекты, обеспечивающие оказание услуги по лечению в стационаре); размещение станций скорой помощи; размещение площадок санитарной авиации	3.4.2
Медицинские организации особого назначения	Размещение объектов капитального строительства для размещения медицинских организаций, осуществляющих проведение судебно-медицинской и патолого-анатомической экспертизы (морги)	3.4.3
Дома социального обслуживания	Размещение зданий, предназначенных для размещения домов престарелых, домов ребенка, детских домов, пунктов ночлега для бездомных граждан; размещение объектов капитального строительства для временного размещения вынужденных переселенцев, лиц, признанных беженцами	3.2.1
Осуществление религиозных	Размещение зданий и сооружений,	3.7.1

обрядов	предназначенных для совершения религиозных обрядов и церемоний (в том числе церкви, соборы, храмы, часовни, мечети, молельные дома, синагоги)	
Религиозное управление и образование	Размещение зданий, предназначенных для постоянного местонахождения духовных лиц, паломников и послушников в связи с осуществлением ими религиозной службы, а также для осуществления благотворительной и религиозной образовательной деятельности (монастыри, скиты, дома священнослужителей, воскресные и религиозные школы, семинарии, духовные училища)	3.7.2
Бытовое обслуживание	Размещение объектов капитального строительства, предназначенных для оказания населению или организациям бытовых услуг (мастерские мелкого ремонта, ателье, бани, парикмахерские, прачечные, химчистки, похоронные бюро)	3.3
Служебные гаражи	Размещение постоянных или временных гаражей, стоянок для хранения служебного автотранспорта, используемого в целях осуществления видов деятельности, предусмотренных видами разрешенного использования с кодами 3.0, 4.0, а также для стоянки и хранения транспортных средств общего пользования, в том числе в депо	4.9

Предельные размеры земельных участков и предельные параметры разрешенного строительства, реконструкции объектов капитального строительства должны соответствовать показателям нижеприведенной таблицы.

Виды параметров и единицы измерения		Значения параметров применительно к основным разрешенным видам использования недвижимости Для всех видов разрешенного строительства	
Предельные параметры земельных участков			
Минимальная площадь	кв. м	1	
Максимальная площадь	кв. м	50000	
Предельные параметры разрешенного строительства в пределах участков			
Минимальный отступ строений от передней границы участка (в случаях, если иной показатель не установлен линией регулирования застройки)	м	0	
Минимальные отступы строений от боковых границ участка	м	0	
Минимальный отступ строений от задней границы участка	м	0	

Показатели, не урегулированные в настоящей статье, определяются в соответствии с требованиями технических регламентов, нормативных технических документов (СП, СанПиН), нормативов градостроительного проектирования и других нормативных документов.

ДЗ. Зона обслуживания объектов, необходимых для осуществления производственной и предпринимательской деятельности.

Зона обслуживания объектов, необходимых для осуществления производственной и предпринимательской деятельности (ДЗ) выделена для размещения производственно-деловых объектов при соблюдении нижеприведенных видов разрешенного использования земельных участков и объектов капитального строительства.

Наименование вида разрешенного использования земельного участка	Описание вида разрешенного использования земельного участка	Код **
Основные виды разрешенного использования земельных участков и объектов капитального строительства		
Государственное управление	Размещение зданий, предназначенных для размещения государственных органов, государственного пенсионного фонда, органов местного самоуправления, судов, а также организаций, непосредственно обеспечивающих их деятельность или оказывающих государственные и (или) муниципальные услуги	3.8.1
Деловое управление	Размещение объектов капитального строительства с целью: размещения объектов управленческой деятельности, не связанной с государственным или муниципальным управлением и оказанием услуг, а также с целью обеспечения совершения сделок, не требующих передачи товара в момент их совершения между организациями, в том числе биржевая деятельность (за исключением банковской и страховой деятельности)	4.1
Банковская и страховая деятельность	Размещение объектов капитального строительства, предназначенных для размещения организаций, оказывающих банковские и страховые услуги	4.5
Проведение научных исследований	Размещение зданий и сооружений, предназначенных для проведения научных изысканий, исследований и разработок (научно-исследовательские и проектные институты, научные центры, инновационные центры, государственные академии наук, опытно-конструкторские центры, в том числе отраслевые)	3.9.2
Обеспечение научной деятельности	Размещение зданий и сооружений для обеспечения научной деятельности. Содержание данного вида разрешенного использования включает в себя содержание видов разрешенного использования с кодами 3.9.1 - 3.9.3	3.9
Объекты культурно-досуговой деятельности	Размещение зданий, предназначенных для размещения музеев, выставочных залов, художественных галерей, домов культуры, библиотек, кинотеатров и кинозалов, театров, филармоний, концертных залов, планетариев	3.6.1
Развлекательные мероприятия	Размещение зданий и сооружений, предназначенных для организации развлекательных мероприятий, путешествий, для размещения дискотек и танцевальных площадок, ночных клубов, аквапарков, боулинга, аттракционов и т. п., игровых автоматов (кроме игрового оборудования, используемого для проведения азартных игр), игровых площадок	4.8.1
Амбулаторно-	Размещение объектов капитального строительства,	3.4.1

поликлиническое обслуживание	предназначенных для оказания гражданам амбулаторно-поликлинической медицинской помощи (поликлиники, фельдшерские пункты, пункты здравоохранения, центры матери и ребенка, диагностические центры, молочные кухни, станции донорства крови, клинические лаборатории	
Магазины	Размещение объектов капитального строительства, предназначенных для продажи товаров, торговая площадь которых составляет до 5000 кв. м	4.4
Рынки	Размещение объектов капитального строительства, сооружений, предназначенных для организации постоянной или временной торговли (ярмарка, рынок, базар), с учетом того, что каждое из торговых мест не располагает торговой площадью более 200 кв. м; размещение гаражей и (или) стоянок для автомобилей сотрудников и посетителей рынка	4.3
Объекты торговли (торговые центры, торгово-развлекательные центры (комплексы)	Размещение объектов капитального строительства, общей площадью свыше 5000 кв. м с целью размещения одной или нескольких организаций, осуществляющих продажу товаров, и (или) оказание услуг в соответствии с содержанием видов разрешенного использования с кодами 4.5 - 4.8.2; размещение гаражей и (или) стоянок для автомобилей сотрудников и посетителей торгового центра	4.2
Общественное питание	Размещение объектов капитального строительства в целях устройства мест общественного питания (рестораны, кафе, столовые, закусочные, бары	4.6
Обеспечение внутреннего правопорядка	Размещение объектов капитального строительства, необходимых для подготовки и поддержания в готовности органов внутренних дел, Росгвардии и спасательных служб, в которых существует военизированная служба; размещение объектов гражданской обороны, за исключением объектов гражданской обороны, являющихся частями производственных зданий	8.3
Амбулаторное ветеринарное обслуживание	Размещение объектов капитального строительства, предназначенных для оказания ветеринарных услуг без содержания животных	3.10.1
Предоставление коммунальных услуг	Размещение зданий и сооружений, обеспечивающих поставку воды, тепла, электричества, газа, отвод канализационных стоков, очистку и уборку объектов недвижимости (котельных, водозаборов, очистных сооружений, насосных станций, водопроводов, линий электропередач, трансформаторных подстанций, газопроводов, линий связи, телефонных станций, канализаций, стоянок, гаражей и мастерских для обслуживания уборочной и аварийной техники, сооружений, необходимых для сбора и плавки снега)	3.1.1***
Условно разрешенные виды использования земельных участков и объектов капитального строительства		
Ремонт автомобилей	Размещение мастерских, предназначенных для ремонта и обслуживания автомобилей, и прочих объектов дорожного сервиса, а также размещение магазинов сопутствующей торговли	4.9.1.4

Гостиничное обслуживание	Размещение гостиниц, а также иных зданий, используемых с целью извлечения предпринимательской выгоды из предоставления жилого помещения для временного проживания в них	4.7
Осуществление религиозных обрядов	Размещение зданий и сооружений, предназначенных для совершения религиозных обрядов и церемоний (в том числе церкви, соборы, храмы, часовни, мечети, молельные дома, синагоги)	3.7.1
Религиозное управление и образование	Размещение зданий, предназначенных для постоянного местонахождения духовных лиц, паломников и послушников в связи с осуществлением ими религиозной службы, а также для осуществления благотворительной и религиозной образовательной деятельности (монастыри, скиты, дома священнослужителей, воскресные и религиозные школы, семинарии, духовные училища)	3.7.2
Заправка транспортных средств	Размещение автозаправочных станций, размещение магазинов сопутствующей торговли, зданий для организации общественного питания в качестве объектов дорожного сервиса	4.9.1.1
Склады	Размещение сооружений, имеющих назначение по временному хранению, распределению и перевалке грузов (за исключением хранения стратегических запасов), не являющихся частями производственных комплексов, на которых был создан груз: промышленные базы, склады, погрузочные терминалы и доки, нефтехранилища и нефтеналивные станции, газовые хранилища и обслуживающие их газоконденсатные и газоперекачивающие станции, элеваторы и продовольственные склады, за исключением железнодорожных перевалочных складов	6.9
Служебные гаражи	Размещение постоянных или временных гаражей, стоянок для хранения служебного автотранспорта, используемого в целях осуществления видов разрешенного использования с кодами 3.0, 4.0, а также для стоянки и хранения транспортных средств общего пользования, в том числе в депо	4.9

Предельные размеры земельных участков и предельные параметры разрешенного строительства, реконструкции объектов капитального строительства должны соответствовать показателям нижеприведенной таблицы.

Виды параметров и единицы измерения		Значения параметров применительно к основным разрешенным видам использования недвижимости Для всех видов разрешенного строительства	
Предельные параметры земельных участков			
Минимальная площадь	кв. м	1	
Максимальная площадь	кв. м	50000	
Предельные параметры разрешенного строительства в пределах участков			
Минимальный отступ строений от передней границы участка (в случаях, если иной показатель не установлен линией регулирования	м	0	

застройки)			
Минимальные отступы строений от боковых границ участка	м		0
Минимальный отступ строений от задней границы участка	м		0

Показатели, не урегулированные в настоящей статье, определяются в соответствии с требованиями технических регламентов, нормативных технических документов (СП, СанПиН), нормативов градостроительного проектирования и других нормативных документов.

#### Д4. Зона образовательных учреждений высшего и среднего профессионального образования.

Зона предназначена для размещения образовательных учреждений высшего и среднего профессионального образования, научно-исследовательских учреждений, а также обслуживающих объектов, вспомогательных по отношению к основному назначению зоны.

Наименование вида разрешенного использования земельного участка	Описание вида разрешенного использования земельного участка	Код
Основные виды разрешенного использования земельных участков и объектов капитального строительства		
Среднее и высшее профессиональное образование	Размещение объектов капитального строительства, предназначенных для профессионального образования и просвещения (профессиональные технические училища, колледжи, художественные, музыкальные училища, общества знаний, институты, университеты, организации по переподготовке и повышению квалификации специалистов и иные организации, осуществляющие деятельность по образованию и просвещению, в том числе зданий, спортивных сооружений, предназначенных для занятия обучающихся физической культурой и спортом	3.5.2
Общежития	Размещение зданий, предназначенных для размещения общежитий, предназначенных для проживания граждан на время их работы, службы или обучения, за исключением зданий, размещение которых предусмотрено содержанием вида разрешенного использования с кодом 4.7	3.2.4
Амбулаторно-поликлиническое обслуживание	Размещение объектов капитального строительства, предназначенных для оказания гражданам амбулаторно-поликлинической медицинской помощи (поликлиники, фельдшерские пункты, пункты здравоохранения, центры матери и ребенка, диагностические центры, молочные кухни, станции донорства крови, клинические лаборатории	3.4.1
Обеспечение занятий спортом в помещениях	Размещение спортивных клубов, спортивных залов, бассейнов, физкультурно-оздоровительных комплексов в зданиях и сооружениях	5.1.2
Общественное питание	Размещение объектов капитального строительства в целях устройства мест общественного питания (рестораны, кафе, столовые, закусочные, бары	4.6

Предоставление коммунальных услуг	Размещение зданий и сооружений, обеспечивающих поставку воды, тепла, электричества, газа, отвод канализационных стоков, очистку и уборку объектов недвижимости (котельных, водозаборов, очистных сооружений, насосных станций, водопроводов, линий электропередач, трансформаторных подстанций, газопроводов, линий связи, телефонных станций, канализаций, стоянок, гаражей и мастерских для обслуживания уборочной и аварийной техники, сооружений, необходимых для сбора и плавки снега)	3.1.1
Служебные гаражи	Размещение постоянных или временных гаражей, стоянок для хранения служебного автотранспорта, используемого в целях осуществления видов деятельности, предусмотренных видами разрешенного использования с кодами 3.0, 4.0, а также для стоянки и хранения транспортных средств общего пользования, в том числе в депо	4.9
Условно разрешенные виды использования земельных участков и объектов капитального строительства		
Государственное управление	Размещение зданий, предназначенных для размещения государственных органов, государственного пенсионного фонда, органов местного самоуправления, судов, а также организаций, непосредственно обеспечивающих их деятельность или оказывающих государственные и (или) муниципальные услуги)	3.8.1
Дошкольное, начальное и среднее общее образование	Размещение объектов капитального строительства, предназначенных для просвещения, дошкольного, начального и среднего общего образования (детские ясли, детские сады, школы, лицеи, гимназии, художественные, музыкальные школы, образовательные кружки и иные организации, осуществляющие деятельность по воспитанию, образованию и просвещению, в том числе зданий, спортивных сооружений, предназначенных для занятия обучающихся физической культурой и спортом	3.5.1
Деловое управление	Размещение объектов капитального строительства с целью: размещения объектов управленческой деятельности, не связанной с государственным или муниципальным управлением и оказанием услуг, а также с целью обеспечения совершения сделок, не требующих передачи товара в момент их совершения между организациями, в том числе биржевая деятельность (за исключением банковской и страховой деятельности)	4.1
Проведение научных исследований	Размещение зданий и сооружений, предназначенных для проведения научных изысканий, исследований и разработок (научно-исследовательские и проектные институты, научные центры, инновационные центры, государственные академии наук, опытно-конструкторские центры, в том числе отраслевые	3.9.2
Объекты культурно-досуговой деятельности	Размещение зданий, предназначенных для размещения музеев, выставочных залов, художественных галерей, домов культуры, библиотек, кинотеатров и кинозалов, театров, филармоний, концертных залов, планетариев	3.6.1
Амбулаторно-поликлиническое	Размещение объектов капитального строительства, предназначенных для оказания гражданам	3.4.1

обслуживание	амбулаторно-поликлинической медицинской помощи (поликлиники, фельдшерские пункты, пункты здравоохранения, центры матери и ребенка, диагностические центры, молочные кухни, станции донорства крови, клинические лаборатории)	
Осуществление религиозных обрядов	Размещение зданий и сооружений, предназначенных для совершения религиозных обрядов и церемоний (в том числе церкви, соборы, храмы, часовни, мечети, молельные дома, синагоги)	3.7.1
Религиозное управление и образование	Размещение зданий, предназначенных для постоянного местонахождения духовных лиц, паломников и послушников в связи с осуществлением ими религиозной службы, а также для осуществления благотворительной и религиозной образовательной деятельности (монастыри, скиты, дома священнослужителей, воскресные и религиозные школы, семинарии, духовные училища)	3.7.2
Магазины	Размещение объектов капитального строительства, предназначенных для продажи товаров, торговая площадь которых составляет до 5000 кв. м	4.4
Рынки	Размещение объектов капитального строительства, сооружений, предназначенных для организации постоянной или временной торговли (ярмарка, рынок, базар), с учетом того, что каждое из торговых мест не располагает торговой площадью более 200 кв. м; размещение гаражей и (или) стоянок для автомобилей сотрудников и посетителей рынка	4.3

Предельные размеры земельных участков и предельные параметры разрешенного строительства, реконструкции объектов капитального строительства должны соответствовать показателям нижеприведенной таблицы.

Виды параметров и единицы измерения		Значения параметров применительно к основным разрешенным видам использования недвижимости Для всех видов разрешенного строительства	
Предельные параметры земельных участков			
Минимальная площадь	кв. м	1	
Максимальная площадь	кв. м	50000	
Предельные параметры разрешенного строительства в пределах участков			
Минимальный отступ строений от передней границы участка (в случаях, если иной показатель не установлен линией регулирования застройки)	м	0	
Минимальные отступы строений от боковых границ участка	м	0	
Минимальный отступ строений от задней границы участка	м	0	



Показатели, не урегулированные в настоящей статье, определяются в соответствии с требованиями технических регламентов, нормативных технических документов (СП, СанПиН), нормативов градостроительного проектирования и других нормативных документов.

#### Д5. Зона развития общественной застройки.

Зона предназначена для обеспечения правовых условий формирования территорий общественной застройки при перспективном градостроительном развитии. При необходимости осуществляется зонирование таких территорий на основании утвержденной документации по планировке территории.

Статья 37. Градостроительные регламенты. Производственные и коммунальные зоны.

Производственные и коммунальные зоны предназначены для размещения промышленных, коммунально-складских объектов, объектов инженерной и транспортной инфраструктур и иных объектов, предусмотренных градостроительными регламентами, а также для включения в себя санитарно-защитных зон таких объектов в соответствии с требованиями технических регламентов.

#### П1. Зона производственно-коммунальных объектов I-II класса вредности.

Зона производственно-коммунальных объектов I-II класса вредности П1 выделена для обеспечения правовых условий формирования промышленных и производственно-коммунальных предприятий 1 и 2 класса вредности, имеющих санитарно-защитную зону 1000 м и 500 м, деятельность которых связана с высокими уровнями шума, загрязнения, интенсивным движением большегрузного и железнодорожного транспорта. Сочетание различных видов разрешенного использования недвижимости в единой зоне возможно только при условии соблюдения нормативных санитарных требований.

Наименование вида разрешенного использования земельного участка	Описание вида разрешенного использования земельного участка	Код
Основные виды разрешенного использования земельных участков и объектов капитального строительства		
Тяжелая промышленность	Размещение объектов капитального строительства горно-обогатительной и горно-перерабатывающей, металлургической, машиностроительной промышленности, а также изготовления и ремонта продукции судостроения, авиастроения, вагоностроения, машиностроения, станкостроения, а также другие подобные промышленные предприятия, для эксплуатации которых предусматривается установление охранных или санитарно-защитных зон, за исключением случаев, когда объект промышленности отнесен к иному виду разрешенного использования	6.2
Автомобилестроительная промышленность	Размещение объектов капитального строительства, предназначенных для производства транспортных средств и оборудования, производства автомобилей, производства автомобильных	6.2.1

	кузовов, производства прицепов, полуприцепов и контейнеров, предназначенных для перевозки одним или несколькими видами транспорта, производства частей и принадлежностей автомобилей и их двигателей	
Легкая промышленность	Размещение объектов капитального строительства, предназначенных для текстильной, фарфоро-фаянсовой, электронной промышленности	6.3
Фармацевтическая промышленность	Размещение объектов капитального строительства, предназначенных для фармацевтического производства, в том числе объектов, в отношении которых предусматривается установление охранных или санитарно-защитных зон	6.3.1
Пищевая промышленность	Размещение объектов пищевой промышленности, по переработке сельскохозяйственной продукции способом, приводящим к их переработке в иную продукцию (консервирование, копчение, хлебопечение), в том числе для производства напитков, алкогольных напитков и табачных изделий	6.4
Строительная промышленность	Размещение объектов капитального строительства, предназначенных для производства: строительных материалов (кирпичей, пиломатериалов, цемента, крепежных материалов), бытового и строительного газового и сантехнического оборудования, лифтов и подъемников, столярной продукции, сборных домов или их частей и тому подобной продукции	6.6
Энергетика	Размещение объектов гидроэнергетики, тепловых станций и других электростанций, размещение обслуживающих и вспомогательных для электростанций сооружений (золоотвалов, гидротехнических сооружений); размещение объектов электросетевого хозяйства, за исключением объектов энергетики, размещение которых предусмотрено содержанием вида разрешенного использования с кодом 3.1	6.7
Склады	Размещение сооружений, имеющих назначение по временному хранению, распределению и перевалке грузов (за исключением хранения стратегических запасов), не являющихся частями производственных комплексов, на которых был создан груз: промышленные базы, склады, погрузочные терминалы и доки, нефтехранилища и нефтеналивные станции, газовые хранилища и обслуживающие их газоконденсатные и газоперекачивающие станции, элеваторы и продовольственные склады, за исключением железнодорожных перевалочных складов	6.9
Предоставление коммунальных услуг	Размещение зданий и сооружений, обеспечивающих поставку воды, тепла, электричества, газа, отвод канализационных стоков, очистку и уборку объектов недвижимости (котельных, водозаборов, очистных сооружений, насосных станций, водопроводов, линий электропередач, трансформаторных подстанций, газопроводов, линий связи, телефонных станций, канализаций, стоянок, гаражей и мастерских для обслуживания уборочной и аварийной техники, сооружений, необходимых для сбора и плавки снега)	3.1.1
Хранение автотранспорта	Размещение отдельно стоящих и пристроенных гаражей, в том числе подземных, предназначенных	2.7.1

	для хранения автотранспорта, в том числе с разделением на машино-места	
Ремонт автомобилей	Размещение мастерских, предназначенных для ремонта и обслуживания автомобилей, и прочих объектов дорожного сервиса, а также размещение магазинов сопутствующей торговли	4.9.1.4
Обеспечение внутреннего правопорядка	Размещение объектов капитального строительства, необходимых для подготовки и поддержания в готовности органов внутренних дел, Росгвардии и спасательных служб, в которых существует военизированная служба; размещение объектов гражданской обороны, за исключением объектов гражданской обороны, являющихся частями производственных зданий	8.3
Условно разрешенные виды использования земельных участков и объектов капитального строительства		
Проведение научных исследований	Размещение зданий и сооружений, предназначенных для проведения научных изысканий, исследований и разработок (научно-исследовательские и проектные институты, научные центры, инновационные центры, государственные академии наук, опытно-конструкторские центры, в том числе отраслевые	3.9.2
Рынки	Размещение объектов капитального строительства, сооружений, предназначенных для организации постоянной или временной торговли (ярмарка, рынок, базар), с учетом того, что каждое из торговых мест не располагает торговой площадью более 200 кв. м; размещение гаражей и (или) стоянок для автомобилей сотрудников	4.3
Складские площадки	Временное хранение, распределение и перевалка грузов (за исключением хранения стратегических запасов) на открытом воздухе	6.9.1
Приюты для животных	Размещение объектов капитального строительства, предназначенных для оказания ветеринарных услуг в стационаре; размещение объектов капитального строительства, предназначенных для содержания, разведения животных, не являющихся сельскохозяйственными, под надзором человека, оказания услуг по содержанию и лечению бездомных животных; размещение объектов капитального строительства, предназначенных для организации гостиниц для животных	3.10.2
Заправка транспортных средств	Размещение автозаправочных станций, размещение магазинов сопутствующей торговли, зданий для организации общественного питания в качестве объектов дорожного сервиса	4.9.1.1
Обеспечение дорожного отдыха	Размещение зданий для предоставления гостиничных услуг в качестве дорожного сервиса (мотелей), а также размещение магазинов сопутствующей торговли, зданий для организации общественного питания в качестве объектов дорожного сервиса	4.9.1.2
Автомобильные мойки	Размещение автомобильных моек, а также размещение магазинов сопутствующей торговли	4.9.1.3
Ремонт автомобилей	Размещение мастерских, предназначенных для ремонта и обслуживания автомобилей, и прочих объектов дорожного сервиса, а также размещение магазинов сопутствующей торговли	4.9.1.4

Предельные размеры земельных участков и предельные параметры разрешенного строительства, реконструкции объектов капитального строительства должны соответствовать показателям нижеприведенной таблицы.

Виды параметров и единицы измерения		Значения параметров применительно к основным разрешенным видам использования недвижимости Для всех видов разрешенного строительства	
Предельные параметры земельных участков			
Минимальная площадь	кв.м	1	
Максимальная площадь	кв.м	100000	
Предельные параметры разрешенного строительства в пределах участков			
Минимальный отступ строений от передней границы участка (в случаях, если иной показатель не установлен линией регулирования застройки)	м	0	
Минимальные отступы строений от боковых границ участка	м	0	
Минимальный отступ строений от задней границы участка	м	0	

Показатели, не урегулированные в настоящей статье, определяются в соответствии с требованиями технических регламентов, нормативных технических документов (СП, СанПиН), нормативов градостроительного проектирования и других нормативных документов.

#### П2. Зона производственно-коммунальных объектов III класса вредности.

Зона производственно-коммунальных объектов III класса вредности П2 выделена для обеспечения правовых условий формирования коммунально-производственных предприятий не выше III класса вредности, имеющих санитарно-защитную зону 300 м. Допускаются некоторые коммерческие услуги, способствующие развитию производственной деятельности. Сочетание различных видов разрешенного использования недвижимости в единой зоне возможно только при условии соблюдения нормативных санитарных требований.

Наименование вида разрешенного использования земельного участка	Описание вида разрешенного использования земельного участка	Код
Основные виды разрешенного использования земельных участков и объектов капитального строительства		
Тяжелая промышленность	Размещение объектов капитального строительства горно-обогатительной и горно-перерабатывающей, металлургической, машиностроительной промышленности, а также изготовления и ремонта продукции судостроения, авиастроения, вагоностроения, машиностроения, станкостроения, а также другие подобные промышленные предприятия, для эксплуатации которых предусматривается	6.2

	установление охранных или санитарно-защитных зон, за исключением случаев, когда объект промышленности отнесен к иному виду разрешенного использования	
Автомобилестроительная промышленность	Размещение объектов капитального строительства, предназначенных для производства транспортных средств и оборудования, производства автомобилей, производства автомобильных кузовов, производства прицепов, полуприцепов и контейнеров, предназначенных для перевозки одним или несколькими видами транспорта, производства частей и принадлежностей автомобилей и их двигателей	6.2.1
Легкая промышленность	Размещение объектов капитального строительства, предназначенных для текстильной, фарфоро-фаянсовой, электронной промышленности	6.3
Фармацевтическая промышленность	Размещение объектов капитального строительства, предназначенных для фармацевтического производства, в том числе объектов, в отношении которых предусматривается установление охранных или санитарно-защитных зон	6.3.1
Пищевая промышленность	Размещение объектов пищевой промышленности, по переработке сельскохозяйственной продукции способом, приводящим к их переработке в иную продукцию (консервирование, копчение, хлебопечение), в том числе для производства напитков, алкогольных напитков и табачных изделий	6.4
Строительная промышленность	Размещение объектов капитального строительства, предназначенных для производства: строительных материалов (кирпичей, пиломатериалов, цемента, крепежных материалов), бытового и строительного газового и сантехнического оборудования, лифтов и подъемников, столярной продукции, сборных домов или их частей и тому подобной продукции	6.6
Энергетика	Размещение объектов гидроэнергетики, тепловых станций и других электростанций, размещение обслуживающих и вспомогательных для электростанций сооружений (золоотвалов, гидротехнических сооружений); размещение объектов электросетевого хозяйства, за исключением объектов энергетики, размещение которых предусмотрено содержанием вида разрешенного использования с кодом 3.1	6.7
Склады	Размещение сооружений, имеющих назначение по временному хранению, распределению и перевалке грузов (за исключением хранения стратегических запасов), не являющихся частями производственных комплексов, на которых был создан груз: промышленные базы, склады, погрузочные терминалы и доки, нефтехранилища и нефтеналивные станции, газовые хранилища и обслуживающие их газоконденсатные и газоперекачивающие станции, элеваторы и продовольственные склады, за исключением железнодорожных перевалочных складов	6.9
Предоставление коммунальных услуг	Размещение зданий и сооружений, обеспечивающих поставку воды, тепла, электричества, газа, отвод канализационных стоков, очистку и уборку объектов недвижимости (котельных, водозаборов, очистных сооружений, насосных станций, водопроводов, линий	3.1.1

	электропередач, трансформаторных подстанций, газопроводов, линий связи, телефонных станций, канализаций, стоянок, гаражей и мастерских для обслуживания уборочной и аварийной техники, сооружений, необходимых для сбора и плавки снега)	
Железнодорожные пути	Размещение железнодорожных путей	7.1.1
Обслуживание железнодорожных перевозок	Размещение зданий и сооружений, в том числе железнодорожных вокзалов и станций, а также устройств и объектов, необходимых для эксплуатации, содержания, строительства, реконструкции, ремонта наземных и подземных зданий, сооружений, устройств и других объектов железнодорожного транспорта; размещение погрузочно-разгрузочных площадок, прирельсовых складов (за исключением складов горюче-смазочных материалов и автозаправочных станций любых типов, а также складов, предназначенных для хранения опасных веществ и материалов, не предназначенных непосредственно для обеспечения железнодорожных перевозок) и иных объектов при условии соблюдения требований безопасности движения, установленных федеральными законами	7.1.2
Стоянки транспорта общего пользования	Размещение стоянок транспортных средств, осуществляющих перевозки людей по установленному маршруту	7.2.3
Хранение автотранспорта	Размещение отдельно стоящих и пристроенных гаражей, в том числе подземных, предназначенных для хранения автотранспорта, в том числе с разделением на машино-места	2.7.1
Проведение научных исследований	Размещение зданий и сооружений, предназначенных для проведения научных изысканий, исследований и разработок (научно-исследовательские и проектные институты, научные центры, инновационные центры, государственные академии наук, опытно-конструкторские центры, в том числе отраслевые	3.9.2
Обеспечение внутреннего правопорядка	Размещение объектов капитального строительства, необходимых для подготовки и поддержания в готовности органов внутренних дел, Росгвардии и спасательных служб, в которых существует военизированная служба; размещение объектов гражданской обороны, за исключением объектов гражданской обороны, являющихся частями производственных зданий	8.3
Условно разрешенные виды использования земельных участков и объектов капитального строительства		
Складские площадки	Временное хранение, распределение и перевалка грузов (за исключением хранения стратегических запасов) на открытом воздухе	6.9.1
Среднее и высшее профессиональное образование	Размещение объектов капитального строительства, предназначенных для профессионального образования и просвещения (профессиональные технические училища, колледжи, художественные, музыкальные училища, общества знаний, институты, университеты, организации по переподготовке и повышению квалификации специалистов и иные организации, осуществляющие деятельность по образованию и просвещению, в том числе зданий, спортивных сооружений, предназначенных для занятия	3.5.2

	обучающихся физической культурой и спортом))	
Амбулаторно-поликлиническое обслуживание	Размещение объектов капитального строительства, предназначенных для оказания гражданам амбулаторно-поликлинической медицинской помощи (поликлиники, фельдшерские пункты, пункты здравоохранения, центры матери и ребенка, диагностические центры, молочные кухни, станции донорства крови, клинические лаборатории)	3.4.1
Приюты для животных	Размещение объектов капитального строительства, предназначенных для оказания ветеринарных услуг в стационаре; размещение объектов капитального строительства, предназначенных для содержания, разведения животных, не являющихся сельскохозяйственными, под надзором человека, оказания услуг по содержанию и лечению бездомных животных; размещение объектов капитального строительства, предназначенных для организации гостиниц для животных	3.10.2
Бытовое обслуживание	Размещение объектов капитального строительства, предназначенных для оказания населению или организациям бытовых услуг (мастерские мелкого ремонта, ателье, бани, парикмахерские, прачечные, химчистки, похоронные бюро)	3.3
Рынки	Размещение объектов капитального строительства, сооружений, предназначенных для организации постоянной или временной торговли (ярмарка, рынок, базар), с учетом того, что каждое из торговых мест не располагает торговой площадью более 200 кв. м; размещение гаражей и (или) стоянок для автомобилей сотрудников и посетителей рынка	4.3
Общественное питание	Размещение объектов капитального строительства в целях устройства мест общественного питания (рестораны, кафе, столовые, закусочные, бары)	4.6
Магазины	Размещение объектов капитального строительства, предназначенных для продажи товаров, торговая площадь которых составляет до 5000 кв. м	4.4
Связь	Размещение объектов связи, радиовещания, телевидения, включая воздушные радиорелейные, надземные и подземные кабельные линии связи, линии радиофикации, антенные поля, усилительные пункты на кабельных линиях связи, инфраструктуру спутниковой связи и телерадиовещания, за исключением объектов связи, размещение которых предусмотрено содержанием видов разрешенного использования с кодами 3.1.1 (предоставление коммунальных услуг), 3.2.3 (оказание услуг связи)	6.8
Заправка транспортных средств	Размещение автозаправочных станций; размещение магазинов сопутствующей торговли, зданий для организации общественного питания в качестве объектов дорожного сервиса	4.9.1.1
Обеспечение дорожного отдыха	Размещение зданий для предоставления гостиничных услуг в качестве дорожного сервиса (мотелей), а также размещение магазинов сопутствующей торговли, зданий для организации общественного питания в качестве объектов дорожного сервиса	4.9.1.2
Автомобильные мойки	Размещение автомобильных моек, а также размещение магазинов сопутствующей торговли	4.9.1.3

Ремонт автомобилей	Размещение мастерских, предназначенных для ремонта и обслуживания автомобилей, и прочих объектов дорожного сервиса, а также размещение магазинов сопутствующей торговли	4.9.1.4
--------------------	---	---------

Предельные размеры земельных участков и предельные параметры разрешенного строительства, реконструкции объектов капитального строительства должны соответствовать показателям нижеприведенной таблицы.

Виды параметров и единицы измерения		Значения параметров применительно к основным разрешенным видам использования недвижимости Для всех видов разрешенного строительства	
Предельные параметры земельных участков			
Минимальная площадь	кв. м	1	
Максимальная площадь	кв. м	100000	
Предельные параметры разрешенного строительства в пределах участков			
Минимальный отступ строений от передней границы участка (в случаях, если иной показатель не установлен линией регулирования застройки)	м	0	
Минимальные отступы строений от боковых границ участка	м	0	
Минимальный отступ строений от задней границы участка	м	0	

Показатели, не урегулированные в настоящей статье, определяются в соответствии с требованиями технических регламентов, нормативных технических документов (СП, СанПиН), нормативов градостроительного проектирования и других нормативных документов.

### ПЗ. Зона производственно-коммунальных объектов IV класса вредности.

Зона производственно-коммунальных объектов IV класса вредности ПЗ выделена для обеспечения правовых условий формирования коммунально-производственных предприятий и складских баз IV класса вредности, имеющих санитарно-защитную зону 100 м, с низкими уровнями шума и загрязнения. Допускается широкий спектр коммерческих услуг, сопровождающих производственную деятельность. Сочетание различных видов разрешенного использования недвижимости в единой зоне возможно только при условии соблюдения нормативных санитарных требований.

Наименование вида разрешенного использования земельного участка	Описание вида разрешенного использования земельного участка	Код
Основные виды разрешенного использования земельных участков и объектов капитального строительства		
Тяжелая промышленность	Размещение объектов капитального строительства горно-обогатительной и горно-перерабатывающей, металлургической, машиностроительной промышленности, а также изготовления и ремонта	6.2



	продукции судостроения, авиастроения, вагоностроения, машиностроения, станкостроения, а также другие подобные промышленные предприятия, для эксплуатации которых предусматривается установление охранных или санитарно-защитных зон, за исключением случаев, когда объект промышленности отнесен к иному виду разрешенного использования	
Автомобилестроительная промышленность	Размещение объектов капитального строительства, предназначенных для производства транспортных средств и оборудования, производства автомобилей, производства автомобильных кузовов, производства прицепов, полуприцепов и контейнеров, предназначенных для перевозки одним или несколькими видами транспорта, производства частей и принадлежностей автомобилей и их двигателей	6.2.1
Легкая промышленность	Размещение объектов капитального строительства, предназначенных для текстильной, фарфоро-фаянсовой, электронной промышленности	6.3
Фармацевтическая промышленность	Размещение объектов капитального строительства, предназначенных для фармацевтического производства, в том числе объектов, в отношении которых предусматривается установление охранных или санитарно-защитных зон	6.3.1
Пищевая промышленность	Размещение объектов пищевой промышленности, по переработке сельскохозяйственной продукции способом, приводящим к их переработке в иную продукцию (консервирование, копчение, хлебопечение), в том числе для производства напитков, алкогольных напитков и табачных изделий	6.4
Строительная промышленность	Размещение объектов капитального строительства, предназначенных для производства: строительных материалов (кирпичей, пиломатериалов, цемента, крепежных материалов), бытового и строительного газового и сантехнического оборудования, лифтов и подъемников, столярной продукции, сборных домов или их частей и тому подобной продукции	6.6
Энергетика	Размещение объектов гидроэнергетики, тепловых станций и других электростанций, размещение обслуживающих и вспомогательных для электростанций сооружений (золоотвалов, гидротехнических сооружений); размещение объектов электросетевого хозяйства, за исключением объектов энергетики, размещение которых предусмотрено содержанием вида разрешенного использования с кодом 3.1	6.7
Хранение автотранспорта	Размещение отдельно стоящих и пристроенных гаражей, в том числе подземных, предназначенных для хранения автотранспорта, в том числе с разделением на машино-места	2.7.1
Ремонт автомобилей	Размещение мастерских, предназначенных для ремонта и обслуживания автомобилей, и прочих объектов дорожного сервиса, а также размещение магазинов сопутствующей торговли	4.9.1.4
Склады	Размещение сооружений, имеющих назначение по временному хранению, распределению и перевалке грузов (за исключением хранения стратегических запасов), не являющихся частями производственных комплексов, на которых был	6.9

	создан груз: промышленные базы, склады, погрузочные терминалы и доки, нефтехранилища и нефтеналивные станции, газовые хранилища и обслуживающие их газоконденсатные и газоперекачивающие станции, элеваторы и продовольственные склады, за исключением железнодорожных перевалочных складов	
Предоставление коммунальных услуг	Размещение зданий и сооружений, обеспечивающих поставку воды, тепла, электричества, газа, отвод канализационных стоков, очистку и уборку объектов недвижимости (котельных, водозаборов, очистных сооружений, насосных станций, водопроводов, линий электропередач, трансформаторных подстанций, газопроводов, линий связи, телефонных станций, канализаций, стоянок, гаражей и мастерских для обслуживания уборочной и аварийной техники, сооружений, необходимых для сбора и плавки снега)	3.1.1
Проведение научных исследований	Размещение зданий и сооружений, предназначенных для проведения научных изысканий, исследований и разработок (научно-исследовательские и проектные институты, научные центры, инновационные центры, государственные академии наук, опытно-конструкторские центры, в том числе отраслевые)	3.9.2
Магазины	Размещение объектов капитального строительства, предназначенных для продажи товаров, торговая площадь которых составляет до 5000 кв. м	4.4
Обеспечение внутреннего правопорядка	Размещение объектов капитального строительства, необходимых для подготовки и поддержания в готовности органов внутренних дел, Росгвардии и спасательных служб, в которых существует военизированная служба; размещение объектов гражданской обороны, за исключением объектов гражданской обороны, являющихся частями производственных зданий	8.3
Ведение огородничества	Осуществление отдыха и (или) выращивания гражданами для собственных нужд сельскохозяйственных культур; размещение хозяйственных построек, не являющихся объектами недвижимости, предназначенных для хранения инвентаря и урожая сельскохозяйственных культур	13.1
Ведение садоводства	Осуществление отдыха и (или) выращивания гражданами для собственных нужд сельскохозяйственных культур; размещение для собственных нужд садового дома, жилого дома, указанного в описании вида разрешенного использования с кодом 2.1. хозяйственных построек и гаражей для собственных нужд	13.2
Условно разрешенные виды использования земельных участков и объектов капитального строительства		
Рынки	Размещение объектов капитального строительства, сооружений, предназначенных для организации постоянной или временной торговли (ярмарка, рынок, базар), с учетом того, что каждое из торговых мест не располагает торговой площадью более 200 кв. м; размещение гаражей и (или) стоянок для автомобилей сотрудников и посетителей рынка	4.3
Площадки для занятий	Размещение площадок для занятия спортом и	5.1.3

спортом	физкультурой на открытом воздухе (физкультурные площадки, беговые дорожки, поля для спортивной игры)	
Общественное питание	Размещение объектов капитального строительства в целях устройства мест общественного питания (рестораны, кафе, столовые, закусочные, бары)	4.6
Бытовое обслуживание	Размещение объектов капитального строительства, предназначенных для оказания населению или организациям бытовых услуг (мастерские мелкого ремонта, ателье, бани, парикмахерские, прачечные, химчистки, похоронные бюро)	3.3
Приюты для животных	Размещение объектов капитального строительства, предназначенных для оказания ветеринарных услуг в стационаре; размещение объектов капитального строительства, предназначенных для содержания, разведения животных, не являющихся сельскохозяйственными, под надзором человека, оказания услуг по содержанию и лечению бездомных животных; размещение объектов капитального строительства, предназначенных для организации гостиниц для животных	3.10.2
Связь	Размещение объектов связи, радиовещания, телевидения, включая воздушные радиорелейные, надземные и подземные кабельные линии связи, линии радиофикации, антенные поля, усилительные пункты на кабельных линиях связи, инфраструктуру спутниковой связи и телерадиовещания, за исключением объектов связи, размещение которых предусмотрено содержанием видов разрешенного использования с кодами 3.1.1 (предоставление коммунальных услуг), 3.2.3 (оказание услуг связи)	6.8
Заправка транспортных средств	Размещение автозаправочных станций; размещение магазинов сопутствующей торговли, зданий для организации общественного питания в качестве объектов дорожного сервиса	4.9.1.1
Обеспечение дорожного отдыха	Размещение зданий для предоставления гостиничных услуг в качестве дорожного сервиса (мотелей), а также размещение магазинов сопутствующей торговли, зданий для организации общественного питания в качестве объектов дорожного сервиса	4.9.1.2
Автомобильные мойки	Размещение автомобильных моек, а также размещение магазинов сопутствующей торговли	4.9.1.3

Предельные размеры земельных участков и предельные параметры разрешенного строительства, реконструкции объектов капитального строительства должны соответствовать показателям нижеприведенной таблицы.

Виды параметров и единицы измерения		Значения параметров применительно к основным разрешенным видам использования недвижимости	
		Для всех видов разрешенного строительства	
Предельные параметры земельных участков			
Минимальная площадь	кв. м	1	
Максимальная площадь	кв. м	100000	
Предельные параметры разрешенного строительства в пределах участков			
Минимальный отступ строений от передней	м	0	

границы участка (в случаях, если иной показатель не установлен линией — регулирования застройки)			
Минимальные отступы строений от боковых границ участка	м		0
Минимальный отступ строений от задней границы участка	м		0

Показатели, не урегулированные в настоящей статье, определяются в соответствии с требованиями технических регламентов, нормативных технических документов (СП, СанПиН), нормативов градостроительного проектирования и других нормативных документов.

#### П4. Зона производственно-коммунальных объектов V класса вредности.

Зона производственно-коммунальных объектов V класса вредности П4 выделена для обеспечения правовых условий формирования коммунально-производственных предприятий и складских баз V класса вредности, имеющих санитарно-защитную зону 50 м, с низкими уровнями шума и загрязнения. Допускается широкий спектр коммерческих услуг, сопровождающих производственную деятельность. Сочетание различных видов разрешенного использования недвижимости в единой зоне возможно только при условии соблюдения нормативных санитарных требований.

Наименование вида разрешенного использования земельного участка	Описание вида разрешенного использования земельного участка	Код **
Основные виды разрешенного использования земельных участков и объектов капитального строительства		
Тяжелая промышленность	Размещение объектов капитального строительства горно-обогатительной и горно-перерабатывающей, металлургической, машиностроительной промышленности, а также изготовления и ремонта продукции судостроения, авиастроения, вагоностроения, машиностроения, станкостроения, а также другие подобные промышленные предприятия, для эксплуатации которых предусматривается установление охранных или санитарно-защитных зон, за исключением случаев, когда объект промышленности отнесен к иному виду разрешенного использования	6.2
Автомобилестроительная промышленность	Размещение объектов капитального строительства, предназначенных для производства транспортных средств и оборудования, производства автомобилей, производства автомобильных кузовов, производства прицепов, полуприцепов и контейнеров, предназначенных для перевозки одним или несколькими видами транспорта, производства частей и принадлежностей автомобилей и их двигателей	6.2.1
Легкая промышленность	Размещение объектов капитального строительства, предназначенных для текстильной, фарфоро-фаянсовой, электронной промышленности	6.3

Фармацевтическая промышленность	Размещение объектов капитального строительства, предназначенных для фармацевтического производства, в том числе объектов, в отношении которых предусматривается установление охранных или санитарно-защитных зон	6.3.1
Пищевая промышленность	Размещение объектов пищевой промышленности, по переработке сельскохозяйственной продукции способом, приводящим к их переработке в иную продукцию (консервирование, копчение, хлебопечение), в том числе для производства напитков, алкогольных напитков и табачных изделий	6.4
Строительная промышленность	Размещение объектов капитального строительства, предназначенных для производства: строительных материалов (кирпичей, пиломатериалов, цемента, крепежных материалов), бытового и строительного газового и сантехнического оборудования, лифтов и подъемников, столярной продукции, сборных домов или их частей и тому подобной продукции	6.6
Энергетика	Размещение объектов гидроэнергетики, тепловых станций и других электростанций, размещение обслуживающих и вспомогательных для электростанций сооружений (золоотвалов, гидротехнических сооружений); размещение объектов электросетевого хозяйства, за исключением объектов энергетики, размещение которых предусмотрено содержанием вида разрешенного использования с кодом 3.1	6.7
Хранение автотранспорта	Размещение отдельно стоящих и пристроенных гаражей, в том числе подземных, предназначенных для хранения автотранспорта, в том числе с разделением на машино-места	2.7.1
Ремонт автомобилей	Размещение мастерских, предназначенных для ремонта и обслуживания автомобилей, и прочих объектов дорожного сервиса, а также размещение магазинов сопутствующей торговли	4.9.1.4
Предоставление коммунальных услуг	Размещение зданий и сооружений, обеспечивающих поставку воды, тепла, электричества, газа, отвод канализационных стоков, очистку и уборку объектов недвижимости (котельных, водозаборов, очистных сооружений, насосных станций, водопроводов, линий электропередач, трансформаторных подстанций, газопроводов, линий связи, телефонных станций, канализаций, стоянок, гаражей и мастерских для обслуживания уборочной и аварийной техники, сооружений, необходимых для сбора и плавки снега)	3.1.1
Проведение научных исследований	Размещение зданий и сооружений, предназначенных для проведения научных изысканий, исследований и разработок (научно-исследовательские и проектные институты, научные центры, инновационные центры, государственные академии наук, опытно-конструкторские центры, в том числе отраслевые)	3.9.2
Магазины	Размещение объектов капитального строительства, предназначенных для продажи товаров, торговая площадь которых составляет до 5000 кв. м	4.4
Обеспечение внутреннего правопорядка	Размещение объектов капитального строительства, необходимых для подготовки и поддержания в готовности органов внутренних дел, Росгвардии и спасательных служб, в которых существует	8.3

	военизированная служба; размещение объектов гражданской обороны, за исключением объектов гражданской обороны, являющихся частями производственных зданий	
Ведение огородничества	Осуществление отдыха и (или) выращивания гражданами для собственных нужд сельскохозяйственных культур; размещение хозяйственных построек, не являющихся объектами недвижимости, предназначенных для хранения инвентаря и урожая сельскохозяйственных культур	13.1
Ведение садоводства	Осуществление отдыха и (или) выращивания гражданами для собственных нужд сельскохозяйственных культур; размещение для собственных нужд садового дома, жилого дома, указанного в описании вида разрешенного использования с кодом 2.1, хозяйственных построек и гаражей для собственных нужд	13.2
Условно разрешенные виды использования земельных участков и объектов капитального строительства		
Рынки	Размещение объектов капитального строительства, сооружений, предназначенных для организации постоянной или временной торговли (ярмарка, рынок, базар), с учетом того, что каждое из торговых мест не располагает торговой площадью более 200 кв. м; размещение гаражей и (или) стоянок для автомобилей сотрудников и посетителей рынка	4.3
Площадки для занятий спортом	Размещение площадок для занятия спортом и физкультурой на открытом воздухе (физкультурные площадки, беговые дорожки, поля для спортивной игры)	5.1.3
Общественное питание	Размещение объектов капитального строительства в целях устройства мест общественного питания (рестораны, кафе, столовые, закусочные, бары)	4.6
Бытовое обслуживание	Размещение объектов капитального строительства, предназначенных для оказания населению или организациям бытовых услуг (мастерские мелкого ремонта, ателье, бани, парикмахерские, прачечные, химчистки, похоронные бюро)	3.3
Амбулаторное ветеринарное обслуживание	Размещение объектов капитального строительства, предназначенных для оказания ветеринарных услуг без содержания животных	3.10.1
Приюты для животных	Размещение объектов капитального строительства, предназначенных для оказания ветеринарных услуг в стационаре; размещение объектов капитального строительства, предназначенных для содержания, разведения животных, не являющихся сельскохозяйственными, под надзором человека, оказания услуг по содержанию и лечению бездомных животных; размещение объектов капитального строительства, предназначенных для организации гостиниц для животных	3.10.2
Связь	Размещение объектов связи, радиовещания, телевидения, включая воздушные радиорелейные, надземные и подземные кабельные линии связи, линии радиофикации, антенные поля, усилительные пункты на кабельных линиях связи, инфраструктуру спутниковой связи и телерадиовещания, за исключением объектов связи, размещение которых предусмотрено	6.8

	содержанием видов разрешенного использования с кодами 3.1.1 (предоставление коммунальных услуг), 3.2.3 (оказание услуг связи)	
Заправка транспортных средств	Размещение автозаправочных станций; размещение магазинов сопутствующей торговли, зданий для организации общественного питания в качестве объектов дорожного сервиса	4.9.1.1
Обеспечение дорожного отдыха	Размещение зданий для предоставления гостиничных услуг в качестве дорожного сервиса (мотелей), а также размещение магазинов сопутствующей торговли, зданий для организации общественного питания в качестве объектов дорожного сервиса	4.9.1.2
Автомобильные мойки	Размещение автомобильных моек, а также размещение магазинов сопутствующей торговли	4.9.1.3

Предельные размеры земельных участков и предельные параметры разрешенного строительства, реконструкции объектов капитального строительства должны соответствовать показателям нижеприведенной таблицы.

Виды параметров и единицы измерения		Значения параметров применительно к основным разрешенным видам использования недвижимости Для всех видов разрешенного строительства	
Предельные параметры земельных участков			
Минимальная площадь	кв. м	1	
Максимальная площадь	кв. м	100000	
Предельные параметры разрешенного строительства в пределах участков			
Минимальный отступ строений от передней границы участка (в случаях, если иной показатель не установлен линией регулирования застройки)	м	0	
Минимальные отступы строений от боковых границ участка	м	0	
Минимальный отступ строений от задней границы участка	м	0	

Показатели, не урегулированные в настоящей статье, определяются в соответствии с требованиями технических регламентов, нормативных технических документов (СП, СанПиН), нормативов градостроительного проектирования и других нормативных документов.

#### КО. Зона коммунальных объектов.

Зона коммунальных объектов (КО) выделена для размещения объектов коммунального обслуживания селитебных территорий.

Наименование вида разрешенного использования земельного участка	Описание вида разрешенного использования земельного участка	Код
Основные виды разрешенного использования земельных участков и объектов капитального строительства		

Бытовое обслуживание	Размещение объектов капитального строительства, предназначенных для оказания населению или организациям бытовых услуг (мастерские мелкого ремонта, ателье, бани, парикмахерские, прачечные, химчистки, похоронные бюро)	3.3
Предоставление коммунальных услуг	Размещение зданий и сооружений, обеспечивающих поставку воды, тепла, электричества, газа, отвод канализационных стоков, очистку и уборку объектов недвижимости (котельных, водозаборов, очистных сооружений, насосных станций, водопроводов, линий электропередач, трансформаторных подстанций, газопроводов, линий связи, телефонных станций, канализаций, стоянок, гаражей и мастерских для обслуживания уборочной и аварийной техники, сооружений, необходимых для сбора и плавки снега)	3.1.1***
Хранение автотранспорта	Размещение отдельно стоящих и пристроенных гаражей, в том числе подземных, предназначенных для хранения автотранспорта, в том числе с разделением на машино-места	2.7.1
Ремонт автомобилей	Размещение мастерских, предназначенных для ремонта и обслуживания автомобилей, и прочих объектов дорожного сервиса, а также размещение магазинов сопутствующей торговли	4.9.1.4
Обеспечение внутреннего правопорядка	Размещение объектов капитального строительства, необходимых для подготовки и поддержания в готовности органов внутренних дел, Росгвардии и спасательных служб, в которых существует военизированная служба; размещение объектов гражданской обороны, за исключением объектов гражданской обороны, являющихся частями производственных зданий	8.3
Амбулаторное ветеринарное обслуживание	Размещение объектов капитального строительства, предназначенных для оказания ветеринарных услуг без содержания животных	3.10.1
Условно разрешенные виды использования земельных участков и объектов капитального строительства		
Рынки	Размещение объектов капитального строительства, сооружений, предназначенных для организации постоянной или временной торговли (ярмарка, рынок, базар), с учетом того, что каждое из торговых мест не располагает торговой площадью более 200 кв. м; размещение гаражей и (или) стоянок для автомобилей сотрудников и посетителей рынка	4.3
Магазины	Размещение объектов капитального строительства, предназначенных для продажи товаров, торговая площадь которых составляет до 5000 кв. м	4.4

Предельные размеры земельных участков и предельные параметры разрешенного строительства, реконструкции объектов капитального строительства должны соответствовать показателям нижеприведенной таблицы.

Виды параметров и единицы измерения	Значения параметров применительно к основным разрешенным видам использования недвижимости	
	Для всех видов разрешенного строительства	
Предельные параметры земельных участков		
Минимальная площадь	кв.м	1



Максимальная площадь	кв.м	100000
Предельные параметры разрешенного строительства в пределах участков		
Минимальный отступ строений от передней границы участка (в случаях, если иной показатель не установлен линией регулирования застройки)	м	0
Минимальные отступы строений от боковых границ участка	м	0
Минимальный отступ строений от задней границы участка	м	0

Показатели, не урегулированные в настоящей статье, определяются в соответствии с требованиями технических регламентов, нормативных технических документов (СП, СанПиН), нормативов градостроительного проектирования и других нормативных документов.

#### ТР-1. Зона объектов транспорта.

Зона объектов транспорта ТР-1 выделена для размещения объектов транспортной инфраструктуры, в том числе сооружения и коммуникации железнодорожного, автомобильного, речного, воздушного транспорта.

Наименование вида разрешенного использования земельного участка	Описание вида разрешенного использования земельного участка	Код **
Основные виды разрешенного использования земельных участков и объектов капитального строительства		
Железнодорожный транспорт	Размещение объектов капитального строительства железнодорожного транспорта. Содержание данного вида разрешенного использования включает в себя содержание видов разрешенного использования с кодами 7.1.1 (железнодорожные пути) - 7.1.2 (обслуживание железнодорожных перевозок)	7.1
Автомобильный транспорт	Размещение зданий и сооружений автомобильного транспорта. Содержание данного вида разрешенного использования включает в себя содержание видов разрешенного использования с кодами 7.2.1 (размещение автомобильных дорог), 7.1.2 (обслуживание перевозок пассажиров), 7.2.3 (стоянки транспорта общего пользования)	7.2
Водный транспорт	Размещение искусственно созданных для судоходства внутренних водных путей, размещение объектов капитального строительства внутренних водных путей, размещение объектов капитального строительства морских портов, размещение объектов капитального строительства, в том числе морских и речных портов, причалов, пристаней, гидротехнических сооружений, навигационного оборудования и других объектов, необходимых для обеспечения судоходства и водных перевозок, заправки водного транспорта	7.3

Воздушный транспорт	Размещение аэродромов, вертолетных площадок (вертодромов), обустройство мест для приводнения и причаливания гидросамолетов, размещение радиотехнического обеспечения полетов и прочих объектов, необходимых для взлета и приземления (приводнения) воздушных судов, размещение аэропортов (аэровокзалов) и иных объектов, необходимых для посадки и высадки пассажиров и их сопровождающего обслуживания и обеспечения их безопасности, а также размещение объектов, необходимых для погрузки, разгрузки и хранения грузов, перемещаемых воздушным путем; размещение объектов, предназначенных для технического обслуживания и ремонта воздушных судов	7.4
Обеспечение дорожного отдыха	Размещение зданий для предоставления гостиничных услуг в качестве дорожного сервиса (мотелей), а также размещение магазинов сопутствующей торговли, зданий для организации общественного питания в качестве объектов дорожного сервиса	4.9.1.2
Условно разрешенные виды использования земельных участков и объектов капитального строительства		
Рынки	Размещение объектов капитального строительства, сооружений, предназначенных для организации постоянной или временной торговли (ярмарка, рынок, базар), с учетом того, что каждое из торговых мест не располагает торговой площадью более 200 кв. м; размещение гаражей и (или) стоянок для автомобилей сотрудников и посетителей рынка	4.3
Заправка транспортных средств	Размещение автозаправочных станций; размещение магазинов сопутствующей торговли, зданий для организации общественного питания в качестве объектов дорожного сервиса	4.9.1.1
Автомобильные мойки	Размещение автомобильных моек, а также размещение магазинов сопутствующей торговли	4.9.1.3
Ремонт автомобилей	Размещение мастерских, предназначенных для ремонта и обслуживания автомобилей, и прочих объектов дорожного сервиса, а также размещение магазинов сопутствующей торговли	4.9.1.4

Предельные размеры земельных участков и предельные параметры разрешенного строительства, реконструкции объектов капитального строительства должны соответствовать показателям нижеприведенной таблицы.

Виды параметров и единицы измерения		Значения параметров применительно к основным разрешенным видам использования недвижимости	
		Для всех видов разрешенного строительства	
Предельные параметры земельных участков			
Минимальная площадь	кв. м	1	
Максимальная площадь	кв. м	100000	
Предельные параметры разрешенного строительства в пределах участков			
Минимальный отступ строений от передней границы участка (в случаях, если иной показатель не установлен линией регулирования	м	0	

застройки)			
Минимальные отступы строений от боковых границ участка	м		0
Минимальный отступ строений от задней границы участка	м		0

Показатели, не урегулированные в настоящей статье, определяются в соответствии с требованиями технических регламентов, нормативных технических документов (СП, СанПиН), нормативов градостроительного проектирования и других нормативных документов.

#### ТР-2. Зона объектов инженерной инфраструктуры.

Зона объектов (ТР-2) выделена для размещения крупных объектов инженерной инфраструктуры, в том числе сооружения и коммуникации трубопроводного транспорта и связи. Режим использования территории определяется в соответствии с назначением объекта согласно требованиям нормативов и правил.

#### СЗ. Зона санитарно-защитных насаждений.

Зона предназначена для организации и благоустройства санитарно-защитных зон в соответствии с действующими нормативами.

Наименование вида разрешенного использования земельного участка	Описание вида разрешенного использования земельного участка	Код **
Основные виды разрешенного использования земельных участков и объектов капитального строительства		
Благоустройство территории	Размещение декоративных, технических, планировочных, конструктивных устройств, элементов озеленения, различных видов оборудования и оформления, малых архитектурных форм, некапитальных нестационарных строений и сооружений, информационных щитов и указателей, применяемых как составные части благоустройства территории, общественных туалетов	7.1

Статья 38. Градостроительные регламенты. Зоны сельскохозяйственного использования.

#### СХ - Зона сельскохозяйственных угодий.

Используется в целях ведения сельскохозяйственного производства до момента изменения вида их использования в соответствии с генеральным планом.

Наименование вида разрешенного использования земельного участка	Описание вида разрешенного использования земельного участка	Код
Основные виды разрешенного использования земельных участков и объектов капитального		

строительства		
Выращивание зерновых и иных сельскохозяйственных культур	Осуществление хозяйственной деятельности на сельскохозяйственных угодьях, связанной с производством зерновых, бобовых, кормовых, технических, масличных, эфиромасличных и иных сельскохозяйственных культур	1.2
Овощеводство	Осуществление хозяйственной деятельности на сельскохозяйственных угодьях, связанной с производством картофеля, листовых, плодовых, луковичных и бахчевых сельскохозяйственных культур, в том числе с использованием теплиц	1.3
Выращивание тонизирующих, лекарственных, цветочных культур	Осуществление хозяйственной деятельности, в том числе на сельскохозяйственных угодьях, связанной с производством чая, лекарственных и цветочных культур	1.4
Садоводство	Осуществление хозяйственной деятельности, в том числе на сельскохозяйственных угодьях, связанной с выращиванием многолетних плодовых и ягодных культур, винограда и иных многолетних культур	1.5
Пчеловодство	Осуществление хозяйственной деятельности, в том числе на сельскохозяйственных угодьях, по разведению, содержанию и использованию пчел и иных полезных насекомых; размещение ульев, иных объектов и оборудования, необходимого для пчеловодства и разведения иных полезных насекомых; размещение сооружений, используемых для хранения и первичной переработки продукции пчеловодства	1.12
Питомники	Выращивание и реализация подроста деревьев и кустарников, используемых в сельском хозяйстве, а также иных сельскохозяйственных культур для получения рассады и семян; размещение сооружений, необходимых для указанных видов сельскохозяйственного производства	1.17
Сенокосшение	Косшение трав, сбор и заготовка сена	1.19
Выпас сельскохозяйственных животных	Выпас сельскохозяйственных животных	1.20

Предельные (минимальные и (или) максимальные) размеры земельных участков, в том числе их площадь, и предельные параметры разрешенного строительства, реконструкции объектов капитального строительства, не подлежат установлению.

Статья 39. Градостроительные регламенты. Зоны рекреационного использования.

В состав зон рекреационного использования включаются зоны в границах территорий, занятых лесами, лесопарками, лугопарками, скверами, парками, садами, а также в границах иных территорий, используемых и предназначенных для отдыха, туризма, занятий физической культурой и спортом.

P1. Зона рекреационно-ландшафтных территорий.

Зона рекреационно-ландшафтных территорий (P1) выделена для обеспечения правовых условий сохранения и использования существующего

природного ландшафта и создания экологически чистой окружающей среды в интересах здоровья населения, сохранения и воспроизводства лесов, обеспечение их рационального использования, а также для организации парков, скверов, бульваров, используемых в целях кратковременного отдыха, проведения досуга населения.

Наименование вида разрешенного использования земельного участка	Описание вида разрешенного использования земельного участка	Код
Основные виды разрешенного использования земельных участков и объектов капитального строительства		
Отдых (рекреация)	Обустройство мест для занятия спортом, физической культурой, пешими или верховыми прогулками, отдыха и туризма, наблюдения за природой, пикников, охоты, рыбалки и иной деятельности; создание и уход за городскими лесами, скверами, прудами, озерами, водохранилищами, пляжами, а также обустройство мест отдыха в них. Содержание данного вида разрешенного использования включает в себя содержание видов разрешенного использования с кодами 5.1 - 5.5	5.0
Охрана природных территорий	Сохранение отдельных естественных качеств окружающей природной среды путем ограничения хозяйственной деятельности в данной зоне, в частности: создание и уход за запретными полосами, создание и уход за защитными лесами, в том числе городскими лесами, лесами в лесопарках, и иная хозяйственная деятельность, разрешенная в защитных лесах, соблюдение режима использования природных ресурсов в заказниках, сохранение свойств земель, являющихся особо ценными	9.1
Условно разрешенные виды использования земельных участков и объектов капитального строительства		
Площадки для занятий спортом	Площадки для занятий спортом	5.1.3
Обеспечение спортивно-зрелищных мероприятий	Размещение спортивно-зрелищных зданий и сооружений, имеющих специальные места для зрителей от 500 мест (стадионов, дворцов спорта, ледовых дворцов, ипподромов) (5.1.1) Обеспечение занятий спортом в помещениях (Размещение спортивных клубов, спортивных залов, бассейнов, физкультурно-оздоровительных комплексов в зданиях и сооружениях	5.1.2
Общественное питание	Размещение объектов капитального строительства в целях устройства мест общественного питания (рестораны, кафе, столовые, закусочные, бары	4.6
Служебные гаражи	Размещение постоянных или временных гаражей, стоянок для хранения служебного автотранспорта, используемого в целях осуществления видов деятельности, предусмотренных видами разрешенного использования с кодами 3.0, 4.0, а также для стоянки и хранения транспортных средств общего пользования, в том числе в депо	4.9

## Р2. Зона объектов санаторно-курортного лечения, туризма и спорта.

Зона объектов санаторно-курортного лечения, туризма и спорта Р2 выделена для размещения объектов санаторно-курортного лечения, отдыха и туризма, а также обслуживающих объектов, вспомогательных по отношению к основному назначению зоны.

Наименование вида разрешенного использования земельного участка	Описание вида разрешенного использования земельного участка	Код
Основные виды разрешенного использования земельных участков и объектов капитального строительства		
Курортная деятельность	Использование, в том числе с их извлечением, для лечения и оздоровления человека природных лечебных ресурсов (месторождения минеральных вод, лечебные грязи, рапой лиманов и озер, особый климат и иные природные факторы и условия, которые используются или могут использоваться для профилактики и лечения заболеваний человека), а также охрана лечебных ресурсов от истощения и уничтожения в границах первой зоны округа горно-санитарной или санитарной охраны лечебно-оздоровительных местностей и курорта	9.2
Обеспечение занятий спортом в помещениях	Размещение спортивных клубов, спортивных залов, бассейнов, физкультурно-оздоровительных комплексов в зданиях и сооружениях	5.1.2
Причалы для маломерных судов	Размещение сооружений, предназначенных для причаливания, хранения и обслуживания яхт, катеров, лодок и других маломерных судов	5.4
Водный спорт	Размещение спортивных сооружений для занятия водными видами спорта (причалы и сооружения, необходимые для организации водных видов спорта и хранения соответствующего инвентаря	5.1.5
Спортивные базы	Размещение спортивных баз и лагерей, в которых осуществляется спортивная подготовка длительно проживающих в них лиц	5.1.7
Общежития	Размещение зданий, предназначенных для размещения общежитий, предназначенных для проживания граждан на время их работы, службы или обучения, за исключением зданий, размещение которых предусмотрено содержанием вида разрешенного использования с кодом 4.7	3.2.4
Объекты культурно-досуговой деятельности	Размещение зданий, предназначенных для размещения музеев, выставочных залов, художественных галерей, домов культуры, библиотек, кинотеатров и кинозалов, театров, филармоний, концертных залов, планетариев	3.6.1
Парки культуры и отдыха	Размещение парков культуры и отдыха	3.6.2
Цирки и зверинцы	Размещение зданий и сооружений для размещения цирков, зверинцев, зоопарков, зоосадов, океанариумов и осуществления сопутствующих видов деятельности по содержанию диких животных в неволе	3.6.3
Общественное питание	Размещение объектов капитального строительства в целях устройства мест общественного питания (рестораны, кафе, столовые, закусочные, бары	4.6

Обеспечение внутреннего правопорядка	Размещение объектов капитального строительства, необходимых для подготовки и поддержания в готовности органов внутренних дел, Росгвардии и спасательных служб, в которых существует военизированная служба; размещение объектов гражданской обороны, за исключением объектов производственных зданий	8.3
Условно разрешенные виды использования земельных участков и объектов капитального строительства		
Магазины	Размещение объектов капитального строительства, предназначенных для продажи товаров, торговая площадь которых составляет до 5000 кв. м	4.4
Амбулаторно-поликлиническое обслуживание	Размещение объектов капитального строительства, предназначенных для оказания гражданам амбулаторно-поликлинической медицинской помощи (поликлиники, фельдшерские пункты, пункты здравоохранения, центры матери и ребенка, диагностические центры, молочные кухни, станции донорства крови, клинические лаборатории)	3.4.1
Рынки	Размещение объектов капитального строительства, сооружений, предназначенных для организации постоянной или временной торговли (ярмарка, рынок, базар), с учетом того, что каждое из торговых мест не располагает торговой площадью более 200 кв. м; размещение гаражей и (или) стоянок для автомобилей сотрудников и посетителей рынка	4.3
Бытовое обслуживание	Размещение объектов капитального строительства, предназначенных для оказания населению или организациям бытовых услуг (мастерские мелкого ремонта, ателье, бани, парикмахерские, прачечные, химчистки, похоронные бюро)	3.3
Служебные гаражи	Размещение постоянных или временных гаражей, стоянок для хранения служебного автотранспорта, используемого в целях осуществления видов деятельности, предусмотренных видами разрешенного использования с кодами 3.0, 4.0, а также для стоянки и хранения транспортных средств общего пользования, в том числе в депо	4.9

### РЗ. Зона садоводств и дачных участков.

Зона садоводств и дачных участков (РЗ) выделена для размещения садовых и дачных участков с правом возведения жилого строения используемых населением в целях отдыха и выращивания сельскохозяйственных культур.

Наименование вида разрешенного использования земельного участка	Описание вида разрешенного использования земельного участка	Код
Основные виды разрешенного использования земельных участков и объектов капитального строительства		
Ведение садоводства	Осуществление отдыха и (или) выращивания гражданами для собственных нужд сельскохозяйственных культур; размещение для собственных нужд садового дома, жилого дома,	13.2

	указанного в описании вида разрешенного использования с кодом 2.1, хозяйственных построек и гаражей	
Ведение огородничества	Осуществление отдыха и (или) выращивания гражданами для собственных нужд сельскохозяйственных культур; размещение хозяйственных построек, не являющихся объектами недвижимости, предназначенных для хранения инвентаря и урожая сельскохозяйственных культур	13.1
Условно разрешенные виды использования земельных участков и объектов капитального строительства		
Для индивидуального жилищного строительства	Размещение жилого дома (отдельно стоящего здания количеством надземных этажей не более чем три, высотой не более двадцати метров, которое состоит из комнат и помещений вспомогательного использования, предназначенных для удовлетворения гражданами бытовых и иных нужд, связанных с их проживанием в таком здании, не предназначенного для раздела на самостоятельные объекты недвижимости); выращивание сельскохозяйственных культур; размещение индивидуальных гаражей и хозяйственных построек	2.1
Обеспечение внутреннего правопорядка	Размещение объектов капитального строительства, необходимых для подготовки и поддержания в готовности органов внутренних дел, Росгвардии и спасательных служб, в которых существует военизированная служба; размещение объектов гражданской обороны, за исключением объектов гражданской обороны, являющихся частями производственных зданий	8.3

Р-3\*. Зона садоводства и огородничества без права строительства и отвода новых земельных участков.

Дополнительные предельные значения размеров земельных участков будут включаться в настоящий раздел по мере их разработки.

Статья 40. Градостроительные регламенты. Зоны специального назначения.

СН-Р. Зона режимных территорий.

Зона предназначена для размещения объектов, в отношении территорий которых устанавливается особый режим, порядок использования территории определяется федеральными органами исполнительной власти и органами исполнительной власти субъекта Федерации по согласованию с органами местного самоуправления в соответствии с государственными градостроительными нормативами и правилами, специальными нормативами.

Наименование вида разрешенного использования земельного участка	Описание вида разрешенного использования земельного участка	Код
Основные виды разрешенного использования земельных участков и объектов капитального строительства		
Обеспечение деятельности по исполнению наказаний	Размещение объектов капитального строительства для создания мест лишения свободы	8.4



	(следственные изоляторы, тюрьмы, поселения)	
--	---	--

Предельные (минимальные и (или) максимальные) размеры земельных участков, в том числе их площадь, и предельные параметры разрешенного строительства, реконструкции объектов капитального строительства, не подлежат установлению.

#### СН-1. Зона специального использования.

Зона специального назначения (СН-1) предназначена для размещения объектов ритуального назначения, скотомогильников, складирования и захоронения отходов, а также для установления санитарно-защитных зон таких объектов в соответствии с требованиями технических регламентов.

Наименование вида разрешенного использования земельного участка	Описание вида разрешенного использования земельного участка	Код
Основные виды разрешенного использования земельных участков и объектов капитального строительства		
Ритуальная деятельность	Размещение кладбищ, крематориев и мест захоронения; размещение соответствующих культовых сооружений; осуществление деятельности по производству продукции ритуально-обрядового назначения	12.1
Специальная деятельность	Размещение, хранение, захоронение, утилизация, накопление, обработка, обезвреживание отходов производства и потребления, медицинских отходов, биологических отходов, радиоактивных отходов, веществ, разрушающих озоновый слой, а также размещение объектов размещения отходов, захоронения, хранения, обезвреживания таких отходов (скотомогильников, мусоросжигательных и мусороперерабатывающих заводов, полигонов по захоронению и сортировке бытового мусора и отходов, мест сбора вещей для их вторичной переработки)	12.2
Осуществление религиозных обрядов	Размещение зданий и сооружений, предназначенных для совершения религиозных обрядов и церемоний (в том числе церкви, соборы, храмы, часовни, мечети, молельные дома, синагоги)	3.7.1

Предельные (минимальные и (или) максимальные) размеры земельных участков, в том числе их площадь, и предельные параметры разрешенного строительства, реконструкции объектов капитального строительства, не подлежат установлению.

#### СН-2. Зона водозаборных, иных технических сооружений.

Зона СН-2 выделены для обеспечения правовых условий использования участков источниками водоснабжения, площадок водопроводных сооружений. Разрешается размещение зданий, сооружений и коммуникаций, связанных только с эксплуатацией источников водоснабжения по согласованию территориального управления Роспотребнадзора по Республике Татарстан.

Запреты на использование недвижимости в зоне СН-2 и на сопряженных территориях определены разновидностью зоны с особыми условиями использования территорий – охранными зонами водозаборных и иных технических сооружений.

Наименование вида разрешенного использования земельного участка	Описание вида разрешенного использования земельного участка	Код **
<b>Основные виды разрешенного использования земельных участков и объектов капитального строительства</b>		
Предоставление коммунальных услуг	Размещение зданий и сооружений, обеспечивающих поставку воды, тепла, электричества, газа, отвод канализационных стоков, очистку и уборку объектов недвижимости (котельных, водозаборов, очистных сооружений, насосных станций, водопроводов, линий электропередач, трансформаторных подстанций, газопроводов, линий связи, телефонных станций, канализаций, стоянок, гаражей и мастерских для обслуживания уборочной и аварийной техники, сооружений, необходимых для сбора и плавки снега)	3.1.1
Обеспечение деятельности в области гидрометеорологии и смежных с ней областях	Размещение объектов капитального строительства, предназначенных для наблюдений за физическими и химическими процессами, происходящими в окружающей среде, определения ее гидрометеорологических, агрометеорологических и гелиогеофизических характеристик, уровня загрязнения атмосферного воздуха, почв, водных объектов, в том числе по гидробиологическим показателям, и околоземного - космического пространства, зданий и сооружений, используемых в области гидрометеорологии и смежных с ней областях (доплеровские метеорологические радиолокаторы, гидрологические посты и другие)	3.9.1
Специальное пользование водными объектами	Использование земельных участков, примыкающих к водным объектам способами, необходимыми для специального водопользования (забор водных ресурсов из поверхностных водных объектов, сброс сточных вод и (или) дренажных вод, проведение дноуглубительных, взрывных, буровых и других работ, связанных с изменением дна и берегов водных объектов)	11.2
Гидротехнические сооружения	Размещение гидротехнических сооружений, необходимых для эксплуатации водохранилищ (плотин, водосбросов, водозаборных, водовыпускных и других гидротехнических сооружений, судопропускных сооружений, рыбозащитных и рыбопропускных сооружений, берегозащитных сооружений)	11.3
<b>Условно разрешенные виды использования земельных участков и объектов капитального строительства</b>		
Недропользование	Осуществление геологических изысканий; добыча полезных ископаемых открытым (карьеры, отвалы) и закрытым (шахты, скважины) способами; размещение объектов капитального строительства, в том числе подземных, в целях добычи полезных ископаемых; размещение объектов капитального строительства, необходимых для подготовки сырья к	6.1

	транспортировке и (или) промышленной переработке; размещение объектов капитального строительства, предназначенных для проживания в них сотрудников, осуществляющих обслуживание зданий и сооружений, необходимых для целей недропользования, если добыча полезных ископаемых происходит на межселенной территории	
--	--	--

Предельные (минимальные и (или) максимальные) размеры земельных участков, в том числе их площадь, и предельные параметры разрешенного строительства, реконструкции объектов капитального строительства, не подлежат установлению.

### СН–3. Зона очистных сооружений.

Зона СН–3 выделены для обеспечения правовых условий использования участков очистных сооружений. Разрешается размещение зданий, сооружений и коммуникаций, связанных только с эксплуатацией очистных сооружений по согласованию территориального управления Роспотребнадзора по Республике Татарстан.

Наименование вида разрешенного использования земельного участка	Описание вида разрешенного использования земельного участка	Код **
Основные виды разрешенного использования земельных участков и объектов капитального строительства		
Предоставление коммунальных услуг	Размещение зданий и сооружений, обеспечивающих поставку воды, тепла, электричества, газа, отвод канализационных стоков, очистку и уборку объектов недвижимости (котельных, водозаборов, очистных сооружений, насосных станций, водопроводов, линий электропередач, трансформаторных подстанций, газопроводов, линий связи, телефонных станций, канализаций, стоянок, гаражей и мастерских для обслуживания уборочной и аварийной техники, сооружений, необходимых для сбора и плавки снега	3.1.1
Условно разрешенные виды использования земельных участков и объектов капитального строительства		
Недропользование	Осуществление геологических изысканий; добыча полезных ископаемых открытым (карьеры, отвалы) и закрытым (шахты, скважины) способами; размещение объектов капитального строительства, в том числе подземных, в целях добычи полезных ископаемых; размещение объектов капитального строительства, необходимых для подготовки сырья к транспортировке и (или) промышленной переработке; размещение объектов капитального строительства, предназначенных для проживания в них сотрудников, осуществляющих обслуживание зданий и сооружений, необходимых для целей недропользования, если добыча полезных ископаемых происходит на межселенной	6.1

	территории	
--	------------	--

Предельные (минимальные и (или) максимальные) размеры земельных участков, в том числе их площадь, и предельные параметры разрешенного строительства, реконструкции объектов капитального строительства, не подлежат установлению.

Глава  
муниципального района



Т.Д. Нагуманов