



ПОСТАНОВЛЕНИЕ

17.11.2021

г.Казань

КАРАР

№ 1089

О резервировании земельных участков для государственных нужд Республики Татарстан в целях реализации проекта «Строительство и реконструкция участков автомобильной дороги М-7 «Волга» Москва – Владимир – Нижний Новгород – Казань – Уфа. Реконструкция автомобильной дороги М-7 «Волга» Москва – Владимир – Нижний Новгород – Казань – Уфа на участке км 1138+000 – км 1155+300, Республика Татарстан» в рамках развития направления «Казань – Екатеринбург»

В соответствии со статьей 70¹ Земельного кодекса Российской Федерации, постановлением Правительства Российской Федерации от 22 июля 2008 г. № 561 «О некоторых вопросах, связанных с резервированием земель для государственных или муниципальных нужд», схемой территориального планирования Российской Федерации в области федерального транспорта (железнодорожного, воздушного, морского, внутреннего водного транспорта) и автомобильных дорог федерального значения, утвержденной распоряжением Правительства Российской Федерации от 19 марта 2013 г. № 384-р, приказом Министерства транспорта и дорожного хозяйства Республики Татарстан от 24.07.2017 № 253 «Об утверждении Стратегии развития транспортного комплекса Республики Татарстан на 2016 – 2021 годы с перспективой до 2030 года» Кабинет Министров Республики Татарстан ПОСТАНОВЛЯЕТ:

1. Зарезервировать для государственных нужд Республики Татарстан в целях реализации проекта «Строительство и реконструкция участков автомобильной дороги М-7 «Волга» Москва – Владимир – Нижний Новгород – Казань – Уфа. Реконструкция автомобильной дороги М-7 «Волга» Москва – Владимир – Нижний Новгород – Казань – Уфа на участке км 1138+000 – км 1155+300, Республика Татарстан» в рамках развития направления «Казань – Екатеринбург» сроком на три года земельные

участки (далее – резервируемые земельные участки), указанные в приложении № 1, в границах, определенных схемой резервируемых земельных участков, расположенных на территории Актанышского муниципального района Республики Татарстан, согласно приложению № 2.

2. Установить, что:

права собственников, землепользователей, землевладельцев, арендаторов земельных участков ограничиваются в соответствии с земельным законодательством в связи с их резервированием для государственных нужд Республики Татарстан в части возведения жилых, производственных, культурно-бытовых и иных зданий, сооружений в соответствии с целевым назначением земельного участка и его разрешенным использованием, проведения в соответствии с разрешенным использованием оросительных, осушительных, агролесомелиоративных, культуртехнических и других мелиоративных работ, строительства прудов (в том числе образованных водоподпорными сооружениями на водотоках) и иных водных объектов;

ознакомление заинтересованных лиц со схемой резервируемых земельных участков и с перечнем кадастровых номеров резервируемых земельных участков осуществляется в здании Министерства земельных и имущественных отношений Республики Татарстан по адресу: г.Казань, ул.Вишневого, д.26 (режим работы: понедельник – четверг: 9.00 – 18.00, пятница: 9.00 – 16.45, обед: 11.45 – 12.30).

3. Министерству земельных и имущественных отношений Республики Татарстан в установленном порядке:

представить в Управление Федеральной службы государственной регистрации, кадастра и картографии по Республике Татарстан документы для внесения соответствующих изменений в Единый государственный реестр недвижимости;

разместить настоящее постановление на официальном сайте Министерства земельных и имущественных отношений Республики Татарстан в информационно-телекоммуникационной сети «Интернет»;

направить настоящее постановление в Актанышский муниципальный район Республики Татарстан для официального опубликования в порядке, установленном для официального опубликования муниципальных правовых актов.

4. Установить, что настоящее постановление подлежит опубликованию в официальных средствах массовой информации по месту нахождения резервируемых земельных участков и вступает в силу со дня опубликования.

Премьер-министр
Республики Татарстан



А.В.Песошин

Перечень

резервируемых земельных участков для государственных нужд Республики Татарстан в целях реализации проекта «Строительство и реконструкция участков автомобильной дороги М-7 «Волга» Москва – Владимир – Нижний Новгород – Казань – Уфа. Реконструкция автомобильной дороги М-7 «Волга» Москва – Владимир – Нижний Новгород – Казань – Уфа на участке км 1138+000 – км 1155+300, Республика Татарстан» в рамках развития направления «Казань – Екатеринбург»

Кадастровый номер земельного участка	Кадастровый номер единого землепользования
1	2
16:04:000000:1315	
16:04:000000:1317	
16:04:000000:1320	
16:04:000000:1321	
16:04:000000:1322	
16:04:050501:2	
16:04:050501:4	
16:04:050501:44	
16:04:050501:45	
16:04:050501:52	
16:04:050501:66	
16:04:050501:67	
16:04:050501:68	
16:04:050501:75	
16:04:050501:85	
16:04:050501:87	
16:04:070301:41	
16:04:070301:44	
16:04:070301:54	
16:04:070301:56	
16:04:070301:63	

1	2
16:04:070301:65	
16:04:070301:76	
16:04:070301:77	
16:04:070301:78	
16:04:070401:17	
16:04:070401:45	
16:04:070401:47	
16:04:070401:50	
16:04:070401:51	
16:04:100303:127	
16:04:110201:301	
16:04:110201:307	
16:04:110201:524	
16:04:110601:80	
16:04:110702:83	
16:04:110702:93	
16:04:120501:160	
16:04:120501:175	
16:04:120501:185	
16:04:150301:43	
16:04:150301:48	
16:04:150301:54	
16:04:150301:58	
16:04:200403:160	
16:04:200403:161	
16:04:200403:162	
16:04:200403:391	
16:04:000000:1617	
16:04:070401:53	
16:04:050501:10	16:04:000000:491
16:04:050501:11	16:04:000000:491
16:04:050501:13	16:04:000000:458
16:04:050501:14	16:04:000000:458
16:04:050501:15	16:04:000000:458
16:04:050501:16	16:04:000000:458
16:04:050501:24	16:04:000000:458

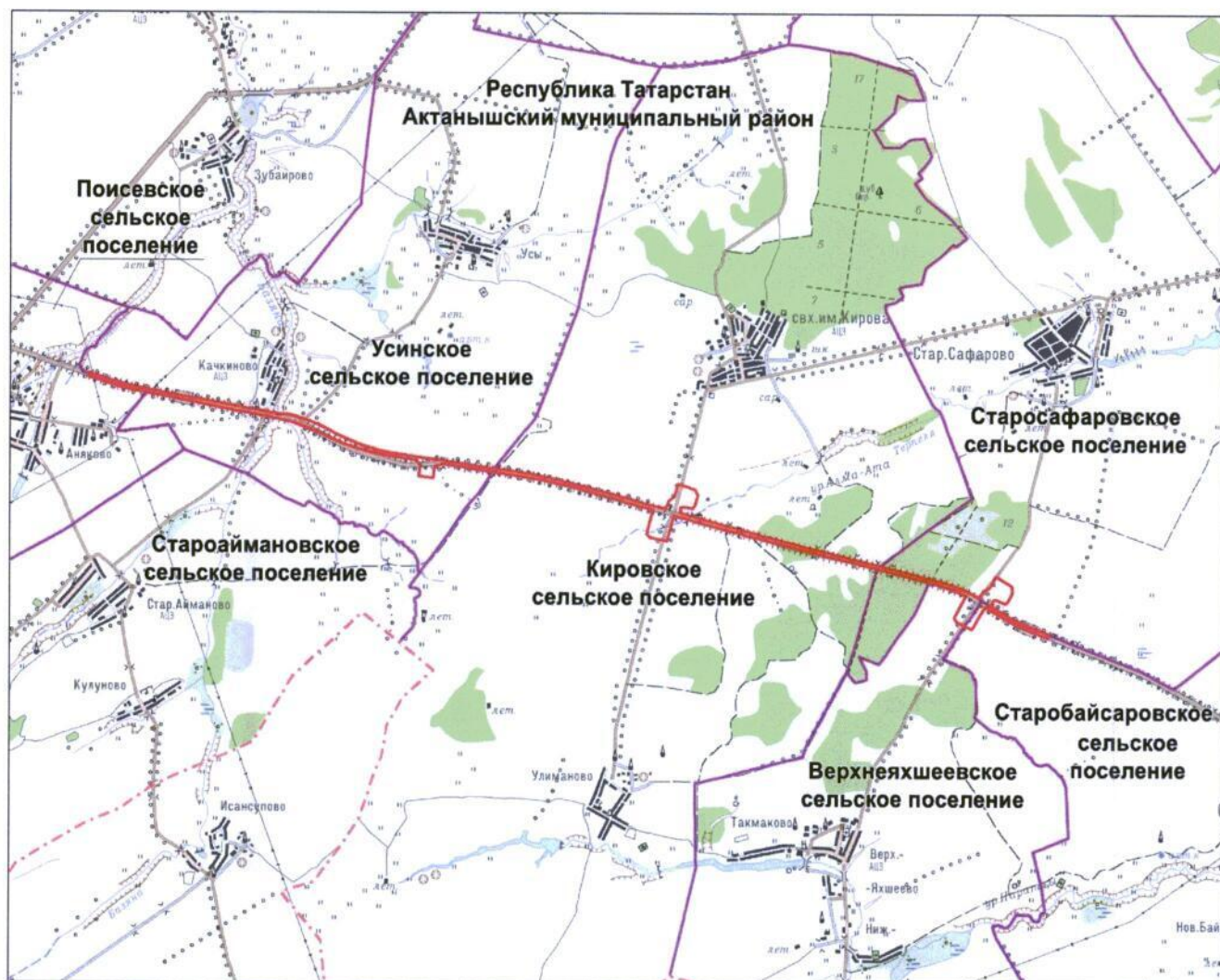
1	2
16:04:050501:27	16:04:000000:228
16:04:050501:38	16:04:000000:401
16:04:050501:39	16:04:000000:366
16:04:050501:40	16:04:000000:366
16:04:050501:8	16:04:000000:458
16:04:070301:10	16:04:000000:491
16:04:070301:12	16:04:000000:458
16:04:070301:14	16:04:000000:458
16:04:070301:30	16:04:000000:228
16:04:070301:31	16:04:000000:401
16:04:070301:32	16:04:000000:401
16:04:070301:38	16:04:000000:366
16:04:070301:9	16:04:000000:458
16:04:070401:11	16:04:000000:458
16:04:070401:16	16:04:000000:258
16:04:070401:18	16:04:000000:258
16:04:070401:19	16:04:000000:258
16:04:070401:24	16:04:000000:353
16:04:070401:26	16:04:000000:347
16:04:070401:27	16:04:000000:470
16:04:070401:28	16:04:000000:470
16:04:070401:29	16:04:000000:470
16:04:070401:30	16:04:000000:470
16:04:070401:32	16:04:000000:470
16:04:070401:33	16:04:000000:470
16:04:070401:35	16:04:000000:470
16:04:070401:36	16:04:000000:470
16:04:070401:37	16:04:000000:470
16:04:070401:38	16:04:000000:447
16:04:070401:39	16:04:000000:401
16:04:070401:4	16:04:000000:458
16:04:070401:41	16:04:000000:366
16:04:070401:5	16:04:000000:458
16:04:070401:6	16:04:000000:458
16:04:100303:126	16:04:000000:453
16:04:100303:14	16:04:000000:511

1	2
16:04:100303:22	16:04:000000:308
16:04:100303:24	16:04:000000:308
16:04:100303:25	16:04:000000:470
16:04:100303:26	16:04:000000:470
16:04:100303:28	16:04:000000:401
16:04:100303:6	16:04:000000:351
16:04:100303:81	16:04:000000:500
16:04:110201:171	16:04:000000:470
16:04:110201:172	16:04:000000:470
16:04:110201:174	16:04:000000:470
16:04:110201:176	16:04:000000:401
16:04:110601:3	16:04:000000:470
16:04:110601:7	16:04:000000:401
16:04:110701:65	16:04:000000:470
16:04:110701:68	16:04:000000:470
16:04:110701:71	16:04:000000:470
16:04:110701:72	16:04:000000:470
16:04:110701:84	16:04:000000:401
16:04:110702:10	16:04:000000:458
16:04:110702:13	16:04:000000:458
16:04:110702:14	16:04:000000:458
16:04:110702:23	16:04:000000:258
16:04:110702:28	16:04:000000:347
16:04:110702:29	16:04:000000:347
16:04:110702:30	16:04:000000:347
16:04:110702:48	16:04:000000:470
16:04:110702:49	16:04:000000:470
16:04:110702:51	16:04:000000:470
16:04:110702:56	16:04:000000:470
16:04:110702:58	16:04:000000:470
16:04:110702:67	16:04:000000:401
16:04:110702:9	16:04:000000:458
16:04:120501:14	16:04:000000:509
16:04:120501:28	16:04:000000:509
16:04:120501:75	16:04:000000:401
16:04:150301:21	16:04:000000:185

1	2
16:04:150301:26	16:04:000000:228
16:04:150301:27	16:04:000000:401
16:04:150301:38	16:04:000000:261
16:04:200403:24	16:04:000000:511
16:04:200403:33	16:04:000000:308
16:04:200403:34	16:04:000000:470
16:04:200403:43	16:04:000000:401
16:04:200403:44	16:04:000000:401
16:04:200403:45	16:04:000000:401
16:04:200403:70	16:04:000000:453
16:04:000000:556	
16:04:000000:799	
16:04:000000:802	
16:04:000000:804	
16:04:000000:850	




Схема

резервируемых земельных участков для государственных нужд Республики Татарстан в целях реализации проекта «Строительство и реконструкция участков автомобильной дороги М-7 «Волга» Москва – Владимир – Нижний Новгород – Казань – Уфа. Реконструкция автомобильной дороги М-7 «Волга» Москва – Владимир – Нижний Новгород – Казань – Уфа на участке км 1138+000 – км 1155+300, Республика Татарстан» в рамках развития направления «Казань – Екатеринбург»



Масштаб 1:100 000

Использованные условные знаки и обозначения:

-  – граница резервирования земель;
-  – граница муниципального района, городского округа;
-  – граница сельского поселения.