



ПРИКАЗ

11.08.2021

БОЕРЫК

№ *154-П*

О внесении изменения в приложение № 2 к приказу Министерства культуры Республики Татарстан от 22.02.2018 № 133 од «О включении выявленного объекта культурного наследия «Здание Аэровокзала, 1954 г., арх. Н. Макареня», расположенного по адресу: Республика Татарстан, г. Казань, ул. Патриса Лумумбы, д. 47а, в единый государственный реестр объектов культурного наследия (памятников истории и культуры) народов Российской Федерации в качестве объекта культурного наследия регионального значения «Здание Аэровокзала», 1954 г., арх. Н. Макареня, и утверждении предмета охраны, границ и режимов использования территории объекта культурного наследия»

В соответствии с Федеральным законом от 25 июня 2002 года №73-ФЗ «Об объектах культурного наследия (памятниках истории и культуры) народов Российской Федерации», Законом Республики Татарстан от 1 апреля 2005 года № 60-ЗРТ «Об объектах культурного наследия в Республики Татарстан», приказываю:

1. Внести в приложение № 2, утверждённое приказом Министерства культуры Республики Татарстан от 22.02.2018 № 133 од «О включении выявленного объекта культурного наследия «Здание Аэровокзала, 1954 г., арх. Н. Макареня», расположенного по адресу: Республика Татарстан, г. Казань, ул. Патриса Лумумбы, д. 47а, в единый государственный реестр объектов культурного наследия (памятников истории и культуры) народов Российской Федерации в качестве объекта культурного наследия регионального значения «Здание Аэровокзала», 1954 г., арх. Н. Макареня, и утверждении предмета охраны, границ и режимов

использования территории объекта культурного наследия» изменение, изложив его в новой редакции (прилагается).

2. Контроль за исполнением настоящего приказа оставляю за собой.

Председатель

A handwritten signature in blue ink, appearing to be 'И.Н. Гушин', written in a cursive style.

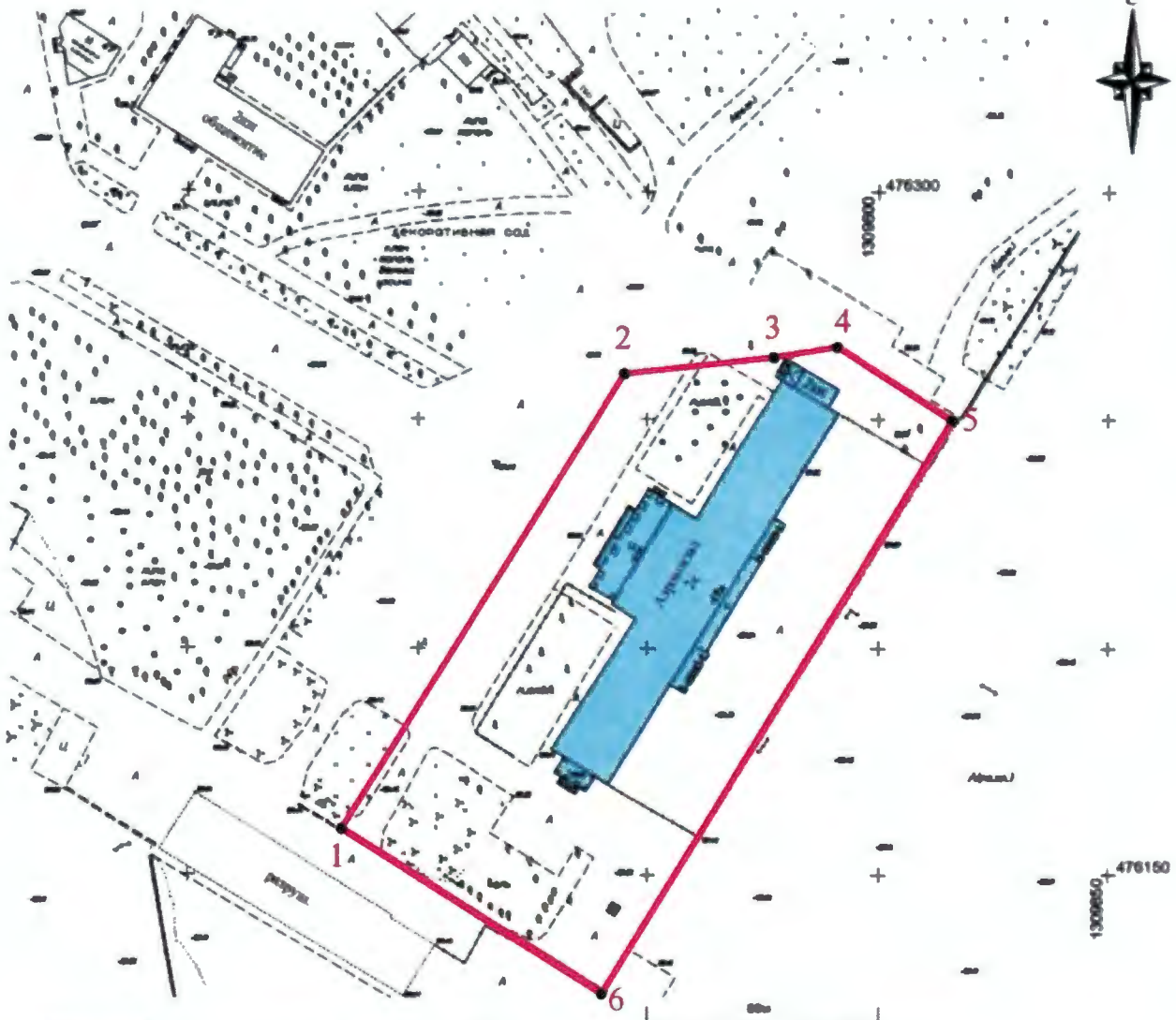
И.Н. Гушин



Приложение №2 к приказу
Министерства культуры
Республики Татарстан
от 22.02.2018 № 133 од
(в редакции приказа
Комитета Республики
Татарстан по охране
объектов культурного
наследия от 11.08.21 № 154-У7)

Границы территории

объекта культурного наследия регионального значения «Здание Аэровокзала», 1954 г., арх. Н. Макареня, расположенного по адресу: Республика Татарстан, г. Казань, ул. Патриса Лумумбы, д. 47а

Карта (схема) границ территории объекта культурного наследия регионального значения «Здание Аэровокзала», 1954 г., арх. Н. Макареня, расположенного по адресу: Республика Татарстан, г. Казань, ул. Патриса Лумумбы, д. 47а



 граница территории объекта культурного наследия
 объект культурного наследия

Картографическое описание

границ территории объекта культурного наследия регионального значения «Здание Аэровокзала», 1954 г., арх. Н. Макареня, расположенного по адресу: Республика Татарстан, г. Казань, ул. Патриса Лумумбы, д. 47а

Граница территории объекта культурного наследия регионального значения проходит следующим образом:

северо-западная часть: в северо-восточном направлении параллельно северо-западному фасаду здания через асфальтированную парковку (точки 1,2);

северная часть: в восточном, юго-восточном направлениях, параллельно северо-восточному фасаду здания (точки 2,3,4,5);

юго-восточная часть: в юго-западном направлении параллельно юго-восточному фасаду здания по кадастровой границе участка (точки 5,6);

юго-западная часть: в северо-западном направлении параллельно юго-западному фасаду здания по кадастровой границе участка (точки 6,1).

Таблица поворотных точек

границ территории объекта культурного наследия регионального значения «Здание Аэровокзала», 1954 г., арх. Н. Макареня, расположенного по адресу: Республика Татарстан, г. Казань, ул. Патриса Лумумбы, д. 47а

№№ п/п	Координаты точки в системе МСК-16	
	X	Y
1	476160.40	1309683.42
2	476259.96	1309744.94
3	476263.61	1309777.66
4	476265.91	1309791.39
5	476249.80	1309816.63
6	476124.24	1309740.46