



Десятое заседание Совета Пестречинского муниципального района
Республики Татарстан четвертого созыва

РЕШЕНИЕ
Совета Пестречинского муниципального района
Республики Татарстан

от 20 мая 2021 года

№ 71

Об утверждении проекта межевания территории земельного участка с кадастровым номером 16:33:021134:4, расположенного по адресу: Республика Татарстан, Пестречинский муниципальный район, Богородское сельское поселение, д. Кююки

На основании Федерального закона от 06.10.2003г. №131-ФЗ «Об общих принципах организации местного самоуправления в Российской Федерации», Градостроительного кодекса Российской Федерации, устава Пестречинского муниципального района Республики Татарстан, **Совет Пестречинского муниципального района Республики Татарстан решил:**

1. Утвердить проект межевания территории земельного участка с кадастровым номером 16:33:021134:4, расположенного по адресу: Республика Татарстан, Пестречинский муниципальный район, Богородское сельское поселение, д. Кююки, согласно приложению на электронном носителе.

2. Опубликовать (обнародовать) настоящее решение на официальном портале правовой информации Республики Татарстан (www.pravo.tatarstan.ru) и на официальном сайте Пестречинского муниципального района (www.pestreci.tatarstan.ru).

3. Настоящее решение вступает в силу со дня его официального опубликования (обнародования).

4. Контроль за исполнением настоящего решения возложить на постоянную комиссию Совета Пестречинского муниципального района Республики Татарстан по взаимодействию с органами местного самоуправления поселений, законности, правопорядку и регламенту.

Глава Пестречинского
муниципального района

И.М. Кашапов

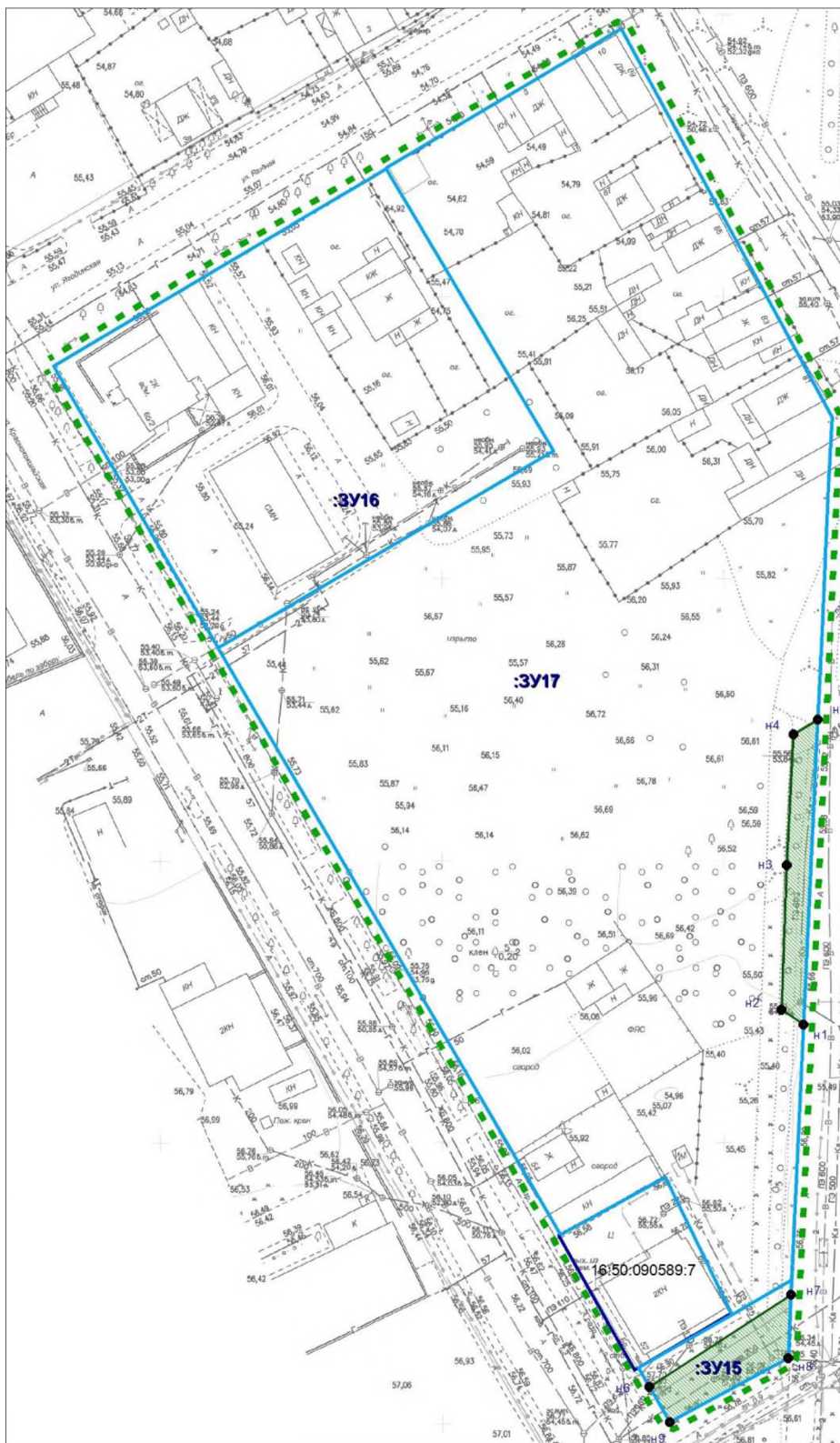
II. Чертеж межевания территории






УСЛОВНЫЕ ОБОЗНАЧЕНИЯ

	- граница образуемых земельных участков
	- граница территории проекта межевания
	- граница исходного земельного участка
	- граница кадастрового квартала
	- характерная точка границы образуемого земельного участка, границы территории проекта межевания
n1	- номер характерной точки границы образуемого земельного участка
16:33:021134	- номер кадастрового квартала
16:33:021134:4	- кадастровый номер исходного земельного участка
:3У1, :3У2	- условное обозначение образуемых земельных участков

IV. Чертеж межевания территории №3



УСЛОВНЫЕ ОБОЗНАЧЕНИЯ

	- границы проекта межевания территории
	- планируемый сервитут инженерных коммуникаций
	- граница образуемого земельного участка
:ЗУ15, :ЗУ16, :ЗУ17	- обозначение образуемого земельного участка
●	- характерная точка границ планируемого сервитута инженерных коммуникаций
H1	- номер характерной точки границ планируемого сервитута инженерных коммуникаций