



ПОСТАНОВЛЕНИЕ

КАРАР

26.02.2021

г.Казань

№ 100

Об изъятии земельного участка для
государственных нужд Республики
Татарстан

В целях реконструкции автомобильной дороги «Казань – Шемордан км 16+200 – км 21+977» в Пестречинском муниципальном районе, в соответствии со статьей 49 главы VII, главой VII¹ Земельного кодекса Российской Федерации, статьями 279 и 281 Гражданского кодекса Российской Федерации, статьей 3 Земельного кодекса Республики Татарстан, схемой территориального планирования Республики Татарстан, утвержденной постановлением Кабинета Министров Республики Татарстан от 21.02.2011 № 134 «Об утверждении схемы территориального планирования Республики Татарстан», Кабинет Министров Республики Татарстан **ПОСТАНОВЛЯЕТ:**

1. Принять предложение Министерства земельных и имущественных отношений Республики Татарстан, государственного казенного учреждения «Главное управление содержания и развития дорожно-транспортного комплекса Татарстана при Министерстве транспорта и дорожного хозяйства Республики Татарстан» (далее – Главтатдортранс) об изъятии для государственных нужд Республики Татарстан в целях реконструкции автомобильной дороги «Казань – Шемордан км 16+200 – км 21+977» в Пестречинском муниципальном районе Республики Татарстан земельного участка площадью 1 837 кв.метров, образуемого из земельного участка площадью 7 844 кв.метра категории земель населенных пунктов с кадастровым номером 16:33:000000:3641, расположенного по адресу: Республика Татарстан, Пестречинский муниципальный район, Кошцаковское сельское поселение, с.Кошцаково, ул.Комсомольская, земельный участок 1 Л (далее – изымаемый земельный участок), находящегося в собственности общества с ограниченной ответственностью «ТРАНЗИТСИТИ» (далее – собственник земельного участка).

2. Утвердить прилагаемую схему расположения земельного участка площадью 1 837 кв.метров, образуемого из земельного участка с кадастровым номером 16:33:000000:3641, указанного в пункте 1 настоящего постановления.

3. Министерству земельных и имущественных отношений Республики Татарстан в установленном законодательством порядке обеспечить:

в 10-дневный срок:

размещение настоящего постановления на официальном сайте в информационно-телекоммуникационной сети «Интернет»;

опубликование настоящего постановления в порядке, установленном для официального опубликования (обнародования) муниципальных правовых актов Кошатовского сельского поселения Пестречинского муниципального района Республики Татарстан;

направление копий настоящего постановления Главтатдортрансу, собственнику земельного участка, филиалу федерального государственного бюджетного учреждения «Федеральная кадастровая палата Росреестра» по Республике Татарстан;

в 30-дневный срок после определения размера возмещения за изымаемый земельный участок, указанный в пункте 1 настоящего постановления, совместно с Главтатдортрансом подготовку соглашения об изъятии земельного участка для государственных нужд Республики Татарстан (далее – соглашение) и направление его собственнику земельного участка;

заключение соглашения;

выплату возмещения за изымаемый земельный участок;

государственную регистрацию права собственности Республики Татарстан на земельный участок;

предъявление соответствующих исков в суд в случае непредставления собственником земельного участка подписанного соглашения в установленный законодательством срок.

4. Главтатдортрансу обеспечить проведение кадастровых работ в отношении земельного участка согласно схеме расположения земельного участка площадью 1 837 кв.метров, образуемого из земельного участка с кадастровым номером 16:33:000000:3641, утвержденной настоящим постановлением.

5. Контроль за исполнением настоящего постановления возложить на Министерство земельных и имущественных отношений Республики Татарстан.

Премьер-министр
Республики Татарстан

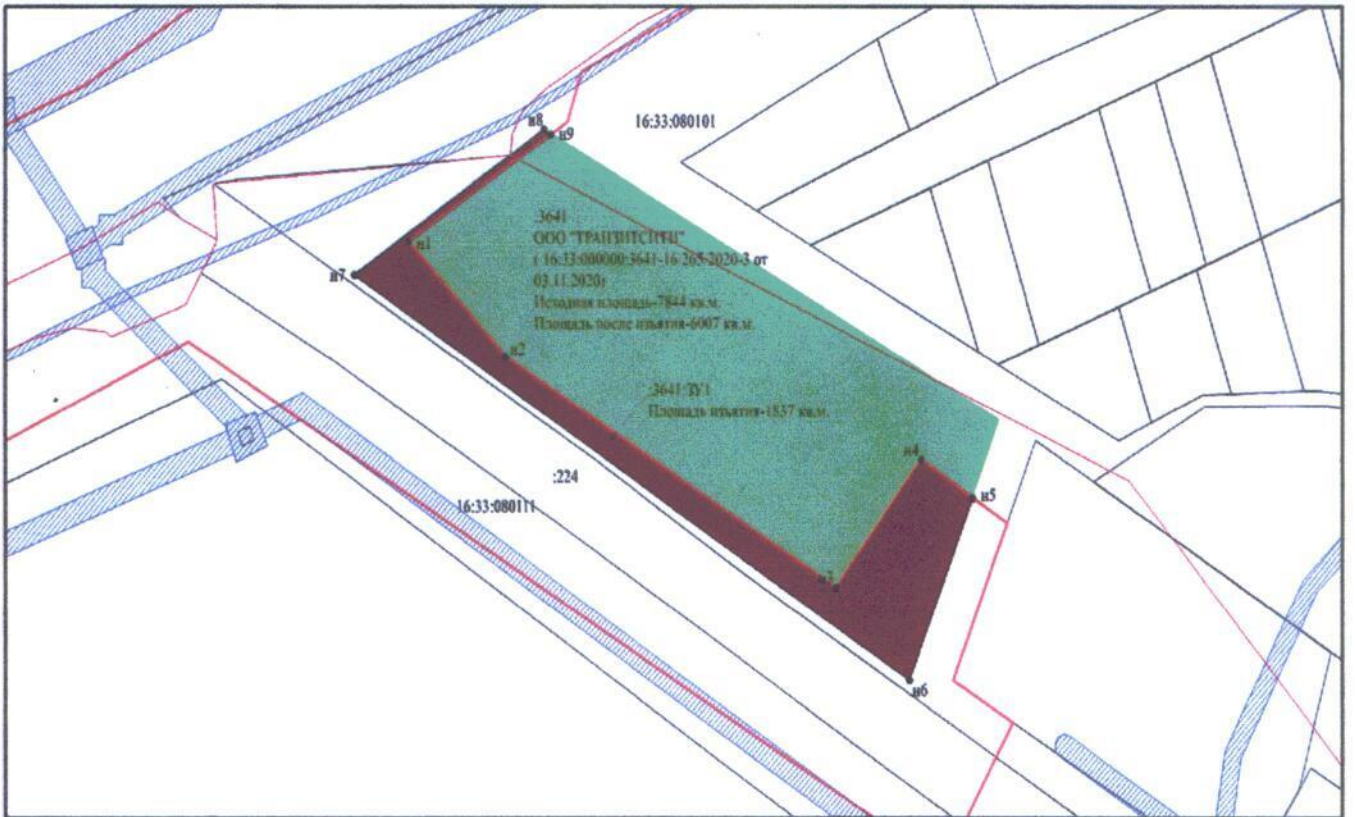


А.В.Песошин

Утверждена
постановлением
Кабинета Министров
Республики Татарстан
от 26.02.2021 № 100







Схема
расположения земельного участка площадью 1 837 кв.метров,
образуемого из земельного участка с кадастровым номером 16:33:000000:3641

Условный номер земельного участка – :3641:ЗУ1		
Площадь земельного участка – 1 837 кв.метров		
Система координат – МСК-16		
Обозначение характерных точек границ	Координаты, метров	
	X	Y
н1	477438.20	1322550.29
н2	477414.57	1322574.84
н3	477366.86	1322658.13
н4	477393.26	1322679.47
н5	477385.37	1322692.33
н6	477347.81	1322676.72
н7	477431.52	1322536.60
н8	477461.37	1322584.68
н9	477460.48	1322586.37
н1	477438.20	1322550.29



Масштаб 1:1 000

Условные обозначения:

- | | |
|---|---|
| 16:33:000000:3641 | – кадастровый номер исходного земельного участка; |
| :3641:ЗУ1 | – обозначение образуемого земельного участка; |
|  | – обозначение исходного земельного участка; |
|  | – обозначение границы земельных участков; |
|  | – обозначение границы кадастрового квартала; |
|  | – обозначение зоны с особыми условиями использования территории; |
| 16:33:000000 | – обозначение кадастрового квартала; |
| n1 | – обозначение характерной точки границы, сведения о которой достаточны для определения ее местоположения; |
|  | – граница полосы постоянного отвода; |
|  | – вновь образованная часть границы, сведения о которой достаточны для определения ее местоположения |