



Чернышевского ул., д.23, г.Лаишево
422610

Чернышев урамы, 23 нче йорт Лаеш ш.
422610

Тел: 8-(84378) -2-52-28 Факс: 8-(84378) -2-54-34
e-mail: Ispolkom.Laishevo@tatar.ru

04 декабря 2020г

№ 2776

**ПОСТАНОВЛЕНИЕ
КАРАР**

**Об утверждении Схемы размещения рекламных конструкций на территории
Лаишевского муниципального района Республики Татарстан**

Руководствуясь Федеральными законами № 38-ФЗ от 13.03.2006 «О рекламе», № 131-ФЗ от 06.10.2003 «Об общих принципах организации местного самоуправления в Российской Федерации» **постановляю:**

1. Утвердить Схему размещения рекламных конструкций на территории Лаишевского муниципального района (Приложение 1).
2. Утвердить Положение о порядке установки и эксплуатации рекламных конструкций на территории Лаишевского муниципального района (Приложение 2).
3. Опубликовать (обнародовать) настоящее постановление на официальном портале правовой информации Республики Татарстан в информационно-телекоммуникационной сети Интернет по веб-адресу: <http://pravo.tatarstan.ru> и на официальном сайте Лаишевского муниципального района в информационно-телекоммуникационной сети Интернет по веб-адресу: <http://laishevo.tatarstan.ru> .
4. Признать утратившим силу Постановление Исполнительного комитета Лаишевского муниципального района от 29.12.2017 № 4659 «Об утверждении Схемы размещения рекламных конструкций на территории Лаишевского муниципального района Республики Татарстан».
5. Контроль за исполнением настоящего постановления возложить на заместителя Руководителя Исполнительного комитета района И.П. Шитова.

Руководитель

А.А. Новиков

Приложение 1
к постановлению
Исполнительного комитета
Лаишевского муниципального района
Республики Татарстан
от «04» декабря 2020 г. № 2776

Схема размещения рекламных конструкций на территории Лаишевского муниципального района Республики Татарстан

1. Сфера применения Схемы размещения рекламных конструкций.

Настоящая Схема размещения рекламных конструкций на территории Лаишевского муниципального района РТ (далее – Схема) в соответствии с положениями статьи 19 Федерального закона «О рекламе» от 13.03.2006 № 38-ФЗ; определяет места размещение рекламных конструкций на территории Лаишевского муниципального района РТ.

Схема применяется при распространении рекламы с использованием щитов, стендов, электронных табло и иных технических средств наружной рекламы, представляющих собой рекламные конструкции.

Схема применяется в отношении рекламных конструкций, отдельно стоящих на территории, свободной от застройки.

При использовании Схемы предметом регулирования являются местоположение, вид и технические характеристики рекламной конструкции.

Схема состоит из:

- пояснительной записки, определяющей виды рекламных конструкций, их технические характеристики и перечень случаев, при которых требуется внесение изменений в Схему;
- карт и иных графических материалов;
- перечней рекламных конструкций.

На графических материалах Схемы отображены существующие рекламные конструкции и места допустимого их размещения.

2. Терминология.

Наружная реклама (рекламные конструкции) - щитовые конструкции, стенды, тумбы, панели-кронштейны, настенные панно, электронные табло, проекционные, конструкции с элементами ориентирующей информации, информирующие о маршрутах движения и находящихся на них объектах, рамы с рекламной информацией и иные технические средства функционально предназначенные для размещения на них рекламной информации, в том числе на внешних стенах, крышах и иных конструктивных элементах зданий, строений и сооружений.

Владелец рекламной конструкции - физическое или юридическое лицо, собственник рекламной конструкции либо иное лицо, обладающее вещным правом на рекламную конструкцию или правом владения и пользования рекламной конструкцией на основании договора с ее собственником.

Информационное поле - поверхность рекламной конструкции, предназначенная для распространения рекламы или размещения информации.

Виды рекламной конструкции – классификация рекламных конструкций в зависимости от способа их размещения, площади рекламного поля, конструктивных решений и целей размещаемой информации.

Каркас конструкции - элемент конструкции, необходимый для обеспечения

прочности и жесткости конструкции.

Рамка конструкции - обрамление информационного поля и боковых торцов, необходимое для декоративного оформления конструкции.

Фундамент - конструктивный элемент, который держит полную нагрузку отдельно стоящей конструкции и обеспечивает ее устойчивость.

Опора - несущий элемент каркаса отдельно стоящей конструкции.

Объект притяжения – предприятие, объект обслуживания населения или торговли, социально значимый объект, остановка общественного транспорта, место проведения общественных или массовых мероприятий, объект культурного наследия.

3. Вид рекламной конструкции.

Для целей использования настоящей Схемы определяется следующий вид рекламной конструкции по способу ее размещения:

Отдельно стоящие среднегабаритные – стелы, щиты и электронное табло с длиной наиболее длинной стороны информационного поля до 6 метров включительно, с площадью от 6 до 18 кв. м. К данному виду рекламных конструкций также относятся принятые в рекламной отрасли названия стандартных конструкций щитов – еврощиты, ситиборды, билборды. Расстояние между отдельно размещенными на одной стороне дороги средствами наружной рекламы должно быть не менее 100 м.

4. Технические характеристики рекламных конструкций.

4.1. Общие характеристики.

Внешний вид рекламной конструкции, точные технические характеристики и особенности индивидуального дизайна определяются графическими материалами, приложенными к разрешительной документации на установку рекламной конструкции.

Рекламные конструкции должны иметь информационную табличку — элемент оформления конструкции или часть информационного поля, содержащий информацию о владельце рекламной конструкции, контактном телефоне и номере разрешения на установку и эксплуатацию рекламной конструкции.

Информационные таблички на рекламных конструкциях устанавливаются с учетом возможности прочтения размещаемой на них информации с ближайшей полосы движения транспорта или тротуара.

Цвета, указанные в настоящем разделе соответствуют следующим названиям в таблице цветов RAL:

серый - RAL 7038, RAL 7040, RAL 7042, RAL 7045.

4.2. Щитовая конструкция — стационарная отдельно стоящая конструкция, состоящая из фундамента, несущего элемента (опорной стойки), каркаса и рамки. Может иметь внешнюю или внутреннюю подсветку. Исполнение информационного поля - щит, призматрон или скроллер.

Типовые размеры информационного поля (высота*ширина):

для среднегабаритных рекламных конструкций - 3*6 м., 2,7*3,7 м., 2,5*5 м., 2*3 м.;

Допускается количество сторон:

1 или 2 для всех видов рекламных конструкций;

Опорная стойка выполняется из прямоугольной профильной или круглой трубы с геометрическими размерами не менее 300*300 мм.

Размещение информационной таблички — в нижней части рамки конструкции.

Размер информационной таблички:

высота - 5-10% от высоты щита;

ширина — 30-80 % от ширины щита;

Высота букв на информационной табличке может иметь значения 0,025 м., 0,05 м.,

0,1 м., 0,15 м., 0,2 м., но не менее 1% от высоты размещения таблички относительно земли.

Нижний край каркаса рекламной конструкции, на котором закрепляется информационное поле, должен располагаться на высоте:

не менее 4,5 м от поверхности земли для среднегабаритных конструкций;

Допускается установка конструкции на двух опорных стойках одинакового сечения, с сечением на 40% меньшим, чем для одиночной опоры.

Цвет рамки и информационной таблички определяется дизайн-проектом рекламной конструкции.

Цвет опорной стойки серый.

Фундамент щитовой конструкции не должен возвышаться над поверхностью земли.

5. Требования к размещению рекламных конструкций.

Размещение рекламных конструкций регламентируется следующими нормативными документами:

1) Федеральный закон «О рекламе» от 13.03.2006 № 38-ФЗ;

2) ГОСТ Р 52044-2003. «Наружная реклама на автомобильных дорогах и территориях городских и сельских поселений. Общие технические требования к средствам наружной рекламы. Правила размещения.»

В охранных зонах электросетей, линий связи, газораспределительных сетей запрещается строительство и размещении любых объектов, в том числе и рекламных конструкций.

Допустимые места размещения рекламных конструкций показаны на схеме условным знаком. Точное местоположение рекламной конструкции на местности устанавливается с учетом инженерных изысканий, наличия подземных и надземных сетей, необходимости соблюдения необходимых отступов и интервалов относительно дорожного полотна и объектов капитального строительства.

При размещении рекламной конструкции в придорожной полосе автомобильной дороги необходимо получение согласования от обслуживающей организации.

6. Внесение изменений в схему

Изменения содержания карт, графических материалов, определяющих вид и место размещения рекламных конструкций, осуществляется по мере необходимости в порядке, установленном Федеральным законом «О рекламе».

Также, требуется внесение изменений в Схему в случаях:



установки новых рекламных конструкций на допустимом месте размещения — внесение изменений в перечень рекламных конструкций;

дополнения Схемы картами по мере распространения действия Схемы на части территории Лаишевского муниципального района РТ — внесение изменений в раздел 7.

начала строительства, ввода в эксплуатацию объектов капитального строительства, местоположение которых оказывает влияние на возможность размещения рекламной конструкции или ее эксплуатации — внесение изменений в графические материалы (изменение условного знака на другой вид рекламной конструкции или его удаление);

необходимости корректировки количества и описания видов рекламных конструкций — внесение изменений в раздел 3 и графические материалы (изменение условного знака на другой вид рекламной конструкции или его удаление).

7. Условные обозначения:

	<p>- Двухсторонняя щитовая рекламная конструкция (Еврощит), размером 3м х 6м.</p>
	<p>- Номер рекламной конструкции согласно перечню нумерации рекламных конструкций</p>



8. Состав карт Схемы

- 1) Обзорная схема всей территории, на которой подготовлены карты, входящие в состав Схемы.
- 2) Лист 1. Схема размещения рекламных конструкций на территории Малоелгинского сельского поселения Лаишевского муниципального района РТ.
- 3) Лист 2. Схема размещения рекламных конструкций на территории Чирповского сельского поселения Лаишевского муниципального района РТ.
- 4) Лист 3. Схема размещения рекламных конструкций на территории Среднедевятковского сельского поселения Лаишевского муниципального района РТ.
- 5) Лист 4. Схема размещения рекламных конструкций на территории Егорьевского сельского поселения Лаишевского муниципального района РТ.
- 6) Лист 5. Схема размещения рекламных конструкций на территории Сокуровского сельского поселения Лаишевского муниципального района РТ.
- 7) Лист 6. Схема размещения рекламных конструкций на территории Столбищенского сельского поселения Лаишевского муниципального района РТ.
- 8) Лист 7. Схема размещения рекламных конструкций на территории Рождественского сельского поселения Лаишевского муниципального района РТ.
- 9) Лист 8. Схема размещения рекламных конструкций на территории Никольского сельского поселения Лаишевского муниципального района РТ.
- 10) Лист 9. Схема размещения рекламных конструкций на территории Габишевского сельского поселения Лаишевского муниципального района РТ.
- 11) Лист 10. Схема размещения рекламных конструкций на территории Песчано - Ковалинского сельского поселения Лаишевского муниципального района РТ.
- 12) Лист 13. Схема размещения рекламных конструкций на территории Александровского сельского поселения Лаишевского муниципального района РТ.
- 13) Лист 14. Схема размещения рекламных конструкций на территории Державинского сельского поселения Лаишевского муниципального района РТ.
- 14) Лист 13. Схема размещения рекламных конструкций муниципального образования «город Лаишево» Лаишевского муниципального района РТ.

9. Перечень рекламных конструкций Лаишевского муниципального района РТ.

№ п/п	Адрес место размещения рекламных конструкций			Координаты	Тип или вид РК и технические характеристики
	Населённый пункт	Улица	№ (дома, земельного участка), км.		
1	Малоелгинское СП		Автомобильная дорога «Казань – Оренбург» 67км + 300м справа	55°23'11.7"N 49°50'03.4"E	Отдельно стоящая РК. Евроцит двусторонний, без подсветки; Фундамент плитный, толщина плиты – 0,2 м; Размер рекламного поля одной стороны – 18кв.м; Расположение рекламного поля горизонтальное; Габаритные размеры - 3 м. на 6 м.
2	Малоелгинское СП		Автомобильная дорога «Казань – Оренбург» 66 км + 500м справа	55°23'19.0"N 49°49'22.1"E	Отдельно стоящая РК. Евроцит двусторонний, без подсветки; Фундамент плитный, толщина плиты – 0,2 м; Размер рекламного поля одной стороны – 18кв.м; Расположение рекламного поля горизонтальное; Габаритные размеры - 3 м. на 6 м.
3	Малоелгинское СП	ул. Центральная	Напротив д.№1	55°23'30.3"N 49°48'11.4"E	Отдельно стоящая РК. Евроцит двусторонний, без подсветки; Фундамент плитный, толщина плиты – 0,2 м; Размер рекламного поля одной стороны – 18кв.м; Расположение рекламного поля горизонтальное; Габаритные размеры - 3 м. на 6 м.
4	Малоелгинское СП	ул. Центральная	Рядом с земельным участком 16:24:010301:47	55°23'30.5"N 49°48'07.1"E	Отдельно стоящая РК. Евроцит двусторонний, без подсветки; Фундамент плитный, толщина плиты – 0,2 м; Размер рекламного поля одной стороны – 18кв.м; Расположение рекламного поля горизонтальное; Габаритные размеры - 3 м. на 6 м.
5	Чирповское СП	ул. Советская	Рядом с земельным участком 16:24:020102:91	55°25'05.4"N 49°44'04.7"E	Отдельно стоящая РК. Евроцит двусторонний, без подсветки; Фундамент плитный, толщина плиты – 0,2 м; Размер рекламного поля одной стороны – 18кв.м; Расположение рекламного поля горизонтальное; Габаритные размеры - 3 м. на 6 м.
6	Чирповское СП	ул. Советская	Рядом с земельным участком 16:24:020101:97	55°25'34.3"N 49°43'02.5"E	Отдельно стоящая РК. Евроцит двусторонний, без подсветки; Фундамент плитный, толщина плиты – 0,2 м; Размер рекламного поля одной стороны – 18кв.м; Расположение рекламного поля горизонтальное; Габаритные размеры - 3 м. на 6 м.
					Отдельно стоящая РК. Евроцит двусторонний, без подсветки;

7	Чирповское СП	ул. Советская	Рядом с земельным участком 16:24:020101:394	55°25'37.5"N 49°42'50.8"E	Фундамент плитный, толщина плиты – 0,2 м; Размер рекламного поля одной стороны – 18кв.м; Расположение рекламного поля горизонтальное; Габаритные размеры - 3 м. на 6 м.
8	Чирповское СП	ул. Советская	Напротив земельного участка 16:24:020101:394	55°25'39.9"N 49°42'43.9"E	Отдельно стоящая РК. Евроцит двусторонний, без подсветки; Фундамент плитный, толщина плиты – 0,2 м; Размер рекламного поля одной стороны – 18кв.м; Расположение рекламного поля горизонтальное; Габаритные размеры - 3 м. на 6 м.
9	Чирповское СП	ул. Советская	Рядом с земельным участком 16:24:020101:394	55°25'46.4"N 49°42'33.8"E	Отдельно стоящая РК. Евроцит двусторонний, без подсветки; Фундамент плитный, толщина плиты – 0,2 м; Размер рекламного поля одной стороны – 18кв.м; Расположение рекламного поля горизонтальное; Габаритные размеры - 3 м. на 6 м.
10	Чирповское СП		Автомобильная дорога «Казань – Оренбург» 57км + 700м справа	55°25'36.4"N 49°42'48.6"E	Отдельно стоящая РК. Евроцит двусторонний, без подсветки; Фундамент плитный, толщина плиты – 0,2 м; Размер рекламного поля одной стороны – 18кв.м; Расположение рекламного поля горизонтальное; Габаритные размеры - 3 м. на 6 м.
11	Чирповское СП		Автомобильная дорога «Казань – Оренбург» 57км + 400м слева	55°25'49.3"N 49°42'34.7"E	Отдельно стоящая РК. Евроцит двусторонний, без подсветки; Фундамент плитный, толщина плиты – 0,2 м; Размер рекламного поля одной стороны – 18кв.м; Расположение рекламного поля горизонтальное; Габаритные размеры - 3 м. на 6 м.
12	Чирповское СП		Автомобильная дорога «Казань – Оренбург» 56км + 200м слева	55°26'11.2"N 49°42'29.5"E	Отдельно стоящая РК. Евроцит двусторонний, без подсветки; Фундамент плитный, толщина плиты – 0,2 м; Размер рекламного поля одной стороны – 18кв.м; Расположение рекламного поля горизонтальное; Габаритные размеры - 3 м. на 6 м.
13	Чирповское СП	ул. Молодёжная	Рядом с земельным участком 16:24:020202:76	55°26'30.9"N 49°42'24.7"E	Отдельно стоящая РК. Евроцит двусторонний, без подсветки; Фундамент плитный, толщина плиты – 0,2 м; Размер рекламного поля одной стороны – 18кв.м; Расположение рекламного поля горизонтальное; Габаритные размеры - 3 м. на 6 м.
14	Чирповское СП	ул. Молодёжная	Рядом с земельным участком 16:24:020202:187	55°26'49.2"N 49°42'20.5"E	Отдельно стоящая РК. Евроцит двусторонний, без подсветки; Фундамент плитный, толщина плиты – 0,2 м; Размер рекламного поля одной стороны – 18кв.м; Расположение рекламного поля горизонтальное; Габаритные размеры - 3 м. на 6 м.

15	Чирповское СП	ул. Молодёжная	Рядом с земельным участком 16:24:020202:83	55°26'52.0"N 49°42'19.7"E	Отдельно стоящая РК. Евроцит двусторонний, без подсветки; Фундамент плитный, толщина плиты – 0,2 м; Размер рекламного поля одной стороны – 18кв.м; Расположение рекламного поля горизонтальное; Габаритные размеры - 3 м. на 6 м.
16	Чирповское СП		поворот Лаишево- Чирпы 55км справа	55°26'51.9"N 49°42'12.8"E	Отдельно стоящая РК. Евроцит двусторонний, без подсветки; Фундамент плитный, толщина плиты – 0,2 м; Размер рекламного поля одной стороны – 18кв.м; Расположение рекламного поля горизонтальное; Габаритные размеры - 3 м. на 6 м.
17	Среднедевятиовское СП		Автомобильная дорога «Казань – Оренбург» 54км + 300м слева	55°27'44.2"N 49°41'30.4"E	Отдельно стоящая РК. Евроцит двусторонний, без подсветки; Фундамент плитный, толщина плиты – 0,2 м; Размер рекламного поля одной стороны – 18кв.м; Расположение рекламного поля горизонтальное; Габаритные размеры - 3 м. на 6 м.
18	Среднедевятиовское СП		Автомобильная дорога «Казань – Оренбург» 53км + 350м слева	55°28'02.8"N 49°41'03.5"E	Отдельно стоящая РК. Евроцит двусторонний, без подсветки; Фундамент плитный, толщина плиты – 0,2 м; Размер рекламного поля одной стороны – 18кв.м; Расположение рекламного поля горизонтальное; Габаритные размеры - 3 м. на 6 м.
19	Среднедевятиовское СП		Автомобильная дорога «Казань – Оренбург» 52км + 400м слева	55°28'20.1"N 49°40'41.6"E	Отдельно стоящая РК. Евроцит двусторонний, без подсветки; Фундамент плитный, толщина плиты – 0,2 м; Размер рекламного поля одной стороны – 18кв.м; Расположение рекламного поля горизонтальное; Габаритные размеры - 3 м. на 6 м.
20	Среднедевятиовское СП		Рядом с земельным участком 16:24:100103:1	55°29'31.4"N 49°39'11.5"E	Отдельно стоящая РК. Евроцит двусторонний, без подсветки; Фундамент плитный, толщина плиты – 0,2 м; Размер рекламного поля одной стороны – 18кв.м; Расположение рекламного поля горизонтальное; Габаритные размеры - 3 м. на 6 м.
21	Среднедевятиовское СП		Автомобильная дорога «Казань – Оренбург» 49км + 620м слева	55°29'34.2"N 49°39'07.6"E	Отдельно стоящая РК. Евроцит двусторонний, без подсветки; Фундамент плитный, толщина плиты – 0,2 м; Размер рекламного поля одной стороны – 18кв.м; Расположение рекламного поля горизонтальное; Габаритные размеры - 3 м. на 6 м.
22	Среднедевятиовское СП		Автомобильная дорога «Казань – Оренбург»	55°29'37.9"N 49°39'02.4"E	Отдельно стоящая РК. Евроцит двусторонний, без подсветки; Фундамент плитный, толщина плиты – 0,2 м; Размер рекламного поля одной стороны – 18кв.м; Расположение рекламного поля

			49км + 400м слева		горизонтальное; Габаритные размеры - 3 м. на 6 м.
23	Среднедевятовское СП		Автомобильная дорога «Казань – Оренбург» 49км слева	55°29'43.5"N 49°38'55.0"E	Отдельно стоящая РК. Еврошит двусторонний, без подсветки; Фундамент плитный, толщина плиты – 0,2 м; Размер рекламного поля одной стороны – 18кв.м; Расположение рекламного поля горизонтальное; Габаритные размеры - 3 м. на 6 м.
24	Среднедевятовское СП		Автомобильная дорога «Казань – Оренбург» 48км + 460м слева	55°30'03.1"N 49°38'29.9"E	Отдельно стоящая РК. Еврошит двусторонний, без подсветки; Фундамент плитный, толщина плиты – 0,2 м; Размер рекламного поля одной стороны – 18кв.м; Расположение рекламного поля горизонтальное; Габаритные размеры - 3 м. на 6 м.
25	Среднедевятовское СП		Автомобильная дорога «Казань – Оренбург» 47км + 950м слева	55°30'18.5"N 49°38'09.8"E	Отдельно стоящая РК. Еврошит двусторонний, без подсветки; Фундамент плитный, толщина плиты – 0,2 м; Размер рекламного поля одной стороны – 18кв.м; Расположение рекламного поля горизонтальное; Габаритные размеры - 3 м. на 6 м.
26	Егорьевское СП	ул. Шоссейная	Напротив земельного участка 16:24:070301:199	55°36'09.2"N 49°26'05.8"E	Отдельно стоящая РК. Еврошит двусторонний, без подсветки; Фундамент плитный, толщина плиты – 0,2 м; Размер рекламного поля одной стороны – 18кв.м; Расположение рекламного поля горизонтальное; Габаритные размеры - 3 м. на 6 м.
27	Егорьевское СП		Автомобильная дорога «Казань – Оренбург» 30км + 700м слева	55°36'02.2"N 49°26'36.2"E	Отдельно стоящая РК. Еврошит двусторонний, без подсветки; Фундамент плитный, толщина плиты – 0,2 м; Размер рекламного поля одной стороны – 18кв.м; Расположение рекламного поля горизонтальное; Габаритные размеры - 3 м. на 6 м.
28	Сокуровское СП, «Обухово-Тогашево»		Напротив земельного участка 16:24:252401:1	55°36'41.2"N 49°25'42.2"E	Отдельно стоящая РК. Еврошит двусторонний, без подсветки; Фундамент плитный, толщина плиты – 0,2 м; Размер рекламного поля одной стороны – 18кв.м; Расположение рекламного поля горизонтальное; Габаритные размеры - 3 м. на 6 м.
29	Сокуровское СП, «Обухово-Тогашево»		Автомобильная дорога «Казань – Оренбург» 29км + 280м слева	55°36'33.8"N 49°25'09.1"E	Отдельно стоящая РК. Еврошит двусторонний, без подсветки; Фундамент плитный, толщина плиты – 0,2 м; Размер рекламного поля одной стороны – 18кв.м; Расположение рекламного поля горизонтальное; Габаритные размеры - 3 м. на 6 м.
					Отдельно стоящая РК. Еврошит двусторонний, без подсветки; Фундамент плитный, толщина плиты – 0,2 м; Размер рекламного

30	Сокуровское СП	ул. Державина	Рядом с заправкой Форт-Римэкс	55°36'43.0"N 49°24'45.5"E	поля одной стороны – 18кв.м; Расположение рекламного поля горизонтальное; Габаритные размеры - 3 м. на 6 м.
31	Сокуровское СП	ул. Державина	Рядом с заправкой Форт-Римэкс	55°36'45.2"N 49°24'40.2"E	Отдельно стоящая РК. Еврощит двусторонний, без подсветки; Фундамент плитный, толщина плиты – 0,2 м; Размер рекламного поля одной стороны – 18кв.м; Расположение рекламного поля горизонтальное; Габаритные размеры - 3 м. на 6 м.
32	Сокуровское СП	ул. Державина	Напротив земельного участка 16:24:240301:349	55°36'51.4"N 49°24'22.8"E	Отдельно стоящая РК. Еврощит двусторонний, без подсветки; Фундамент плитный, толщина плиты – 0,2 м; Размер рекламного поля одной стороны – 18кв.м; Расположение рекламного поля горизонтальное; Габаритные размеры - 3 м. на 6 м.
33	Сокуровское СП	ул. Державина	Рядом с земельным участком 16:24:240101:1416	55°36'54.8"N 49°24'16.8"E	Отдельно стоящая РК. Еврощит двусторонний, без подсветки; Фундамент плитный, толщина плиты – 0,2 м; Размер рекламного поля одной стороны – 18кв.м; Расположение рекламного поля горизонтальное; Габаритные размеры - 3 м. на 6 м.
34	Сокуровское СП	ул. Державина	Рядом с земельным участком 16:24:240101:174	55°37'12.7"N 49°23'44.9"E	Отдельно стоящая РК. Еврощит двусторонний, без подсветки; Фундамент плитный, толщина плиты – 0,2 м; Размер рекламного поля одной стороны – 18кв.м; Расположение рекламного поля горизонтальное; Габаритные размеры - 3 м. на 6 м.
35	Сокуровское СП	ул. Державина	Напротив земельного участка 16:24:240101:171	55°37'14.1"N 49°23'39.9"E	Отдельно стоящая РК. Еврощит двусторонний, без подсветки; Фундамент плитный, толщина плиты – 0,2 м; Размер рекламного поля одной стороны – 18кв.м; Расположение рекламного поля горизонтальное; Габаритные размеры - 3 м. на 6 м.
36	Сокуровское СП	ул. Державина	Рядом с земельным участком 16:24:240101:419	55°37'19.4"N 49°23'32.2"E	Отдельно стоящая РК. Еврощит двусторонний, без подсветки; Фундамент плитный, толщина плиты – 0,2 м; Размер рекламного поля одной стороны – 18кв.м; Расположение рекламного поля горизонтальное; Габаритные размеры - 3 м. на 6 м.
37	Сокуровское СП		Автомобильная дорога «Казань – Оренбург» 25км справа	55°38'08.7"N 49°21'46.0"E	Отдельно стоящая РК. Еврощит двусторонний, без подсветки; Фундамент плитный, толщина плиты – 0,2 м; Размер рекламного поля одной стороны – 18кв.м; Расположение рекламного поля горизонтальное; Габаритные размеры - 3 м. на 6 м.
					Отдельно стоящая РК. Еврощит двусторонний, без подсветки;

38	Столбищенское СП	ул. Дорожная	Рядом с ЖК «Счастливый»	55°41'08.8"N 49°12'47.5"E	Фундамент плитный, толщина плиты – 0,2 м; Размер рекламного поля одной стороны – 18кв.м; Расположение рекламного поля горизонтальное; Габаритные размеры - 3 м. на 6 м.
39	Столбищенское СП	ул. Дорожная	Рядом с земельным участком 16:24:150104:123	55°41'03.8"N 49°12'46.6"E	Отдельно стоящая РК. Еврощит двусторонний, без подсветки; Фундамент плитный, толщина плиты – 0,2 м; Размер рекламного поля одной стороны – 18кв.м; Расположение рекламного поля горизонтальное; Габаритные размеры - 3 м. на 6 м.
40	Столбищенское СП	ул. Дорожная	Рядом с земельным участком 16:24:150201:486	55°40'34.8"N 49°12'58.7"E	Отдельно стоящая РК. Еврощит двусторонний, без подсветки; Фундамент плитный, толщина плиты – 0,2 м; Размер рекламного поля одной стороны – 18кв.м; Расположение рекламного поля горизонтальное; Габаритные размеры - 3 м. на 6 м.
41	Столбищенское СП	ул. Дорожная	Рядом с земельным участком 16:24:150201:2205	55°40'30.9"N 49°13'00.5"E	Отдельно стоящая РК. Еврощит двусторонний, без подсветки; Фундамент плитный, толщина плиты – 0,2 м; Размер рекламного поля одной стороны – 18кв.м; Расположение рекламного поля горизонтальное; Габаритные размеры - 3 м. на 6 м.
42	Столбищенское СП	ул. Дорожная	Рядом с заводом ISL	55°40'23.3"N 49°13'00.7"E	Отдельно стоящая РК. Еврощит двусторонний, без подсветки; Фундамент плитный, толщина плиты – 0,2 м; Размер рекламного поля одной стороны – 18кв.м; Расположение рекламного поля горизонтальное; Габаритные размеры - 3 м. на 6 м.
43	Столбищенское СП	ул. Советская	Напротив земельного участка 16:24:150110:101	55°39'32.7"N 49°13'06.8"E	Отдельно стоящая РК. Еврощит двусторонний, без подсветки; Фундамент плитный, толщина плиты – 0,2 м; Размер рекламного поля одной стороны – 18кв.м; Расположение рекламного поля горизонтальное; Габаритные размеры - 3 м. на 6 м.
44	Столбищенское СП	ул. Советская	Рядом с земельным участком 16:24:150107:30	55°38'40.1"N 49°12'47.7"E	Отдельно стоящая РК. Еврощит двусторонний, без подсветки; Фундамент плитный, толщина плиты – 0,2 м; Размер рекламного поля одной стороны – 18кв.м; Расположение рекламного поля горизонтальное; Габаритные размеры - 3 м. на 6 м.
45	Столбищенское СП	ул. Советская	Рядом с земельным участком 16:24:150113:6	55°38'30.8"N 49°12'53.8"E	Отдельно стоящая РК. Еврощит двусторонний, без подсветки; Фундамент плитный, толщина плиты – 0,2 м; Размер рекламного поля одной стороны – 18кв.м; Расположение рекламного поля горизонтальное; Габаритные размеры - 3 м. на 6 м.

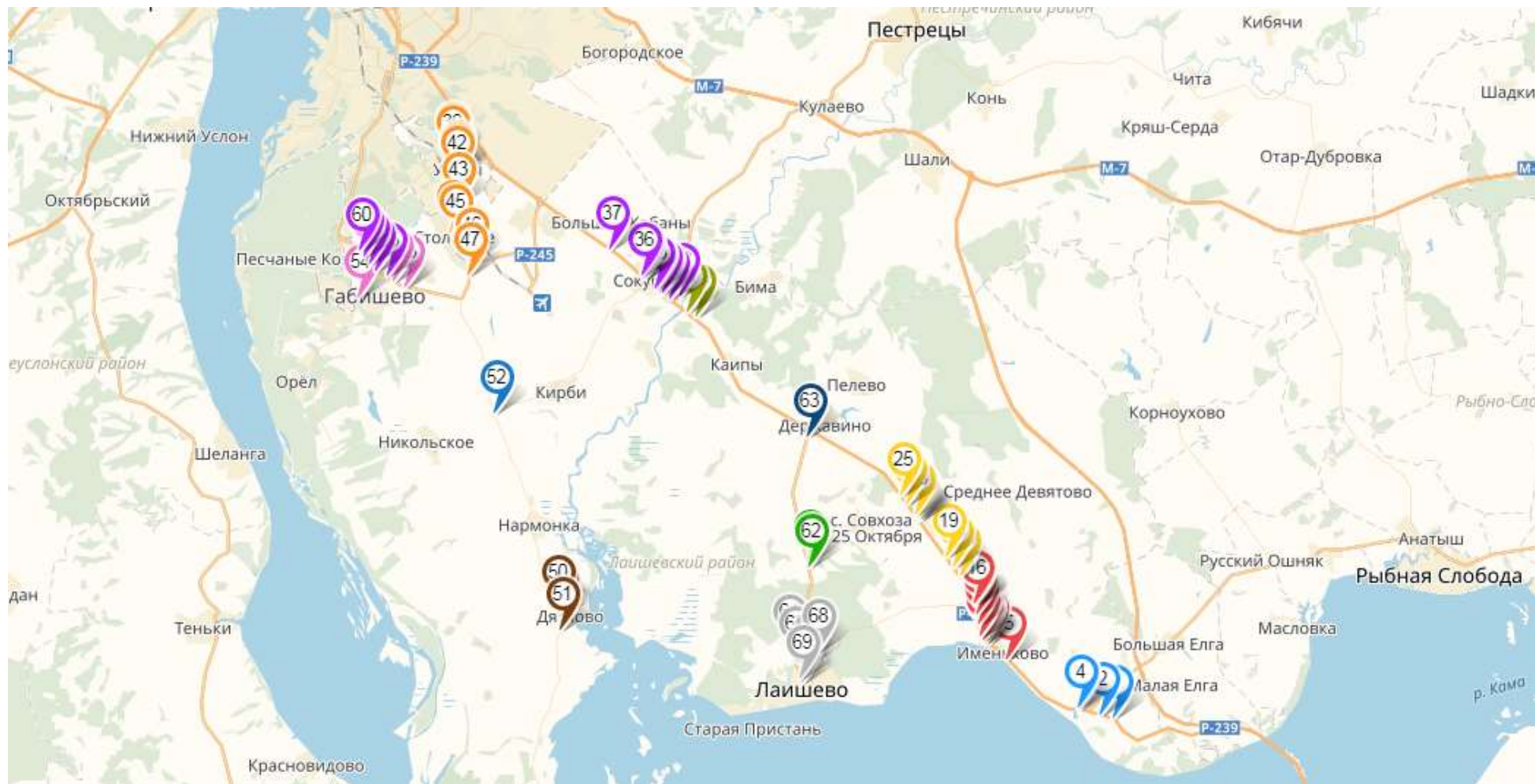
46	Столбищенское СП	ул. Советская	Рядом с земельным участком 16:24:150120:36	55°37'48.5"N 49°13'47.6"E	Отдельно стоящая РК. Еврошит двусторонний, без подсветки; Фундамент плитный, толщина плиты – 0,2 м; Размер рекламного поля одной стороны – 18кв.м; Расположение рекламного поля горизонтальное; Габаритные размеры - 3 м. на 6 м.
47	Столбищенское СП		Рядом с заправкой «Татнефтепродукт»	55°37'18.9"N 49°13'46.4"E	Отдельно стоящая РК. Еврошит двусторонний, без подсветки; Фундамент плитный, толщина плиты – 0,2 м; Размер рекламного поля одной стороны – 18кв.м; Расположение рекламного поля горизонтальное; Габаритные размеры - 3 м. на 6 м.
48	Рождественское СП		Автомобильная дорога «Столбище – Атабаево» 23км + 600м справа	55°26'27.3"N 49°18'57.0"E	Отдельно стоящая РК. Еврошит двусторонний, без подсветки; Фундамент плитный, толщина плиты – 0,2 м; Размер рекламного поля одной стороны – 18кв.м; Расположение рекламного поля горизонтальное; Габаритные размеры - 3 м. на 6 м.
49	Рождественское СП		Автомобильная дорога «Столбище – Атабаево» 23км + 400м справа	55°26'35.0"N 49°18'50.5"E	Отдельно стоящая РК. Еврошит двусторонний, без подсветки; Фундамент плитный, толщина плиты – 0,2 м; Размер рекламного поля одной стороны – 18кв.м; Расположение рекламного поля горизонтальное; Габаритные размеры - 3 м. на 6 м.
50	Рождественское СП		Автомобильная дорога «Столбище – Атабаево» 23км + 100м справа	55°26'43.3"N 49°18'43.1"E	Отдельно стоящая РК. Еврошит двусторонний, без подсветки; Фундамент плитный, толщина плиты – 0,2 м; Размер рекламного поля одной стороны – 18кв.м; Расположение рекламного поля горизонтальное; Габаритные размеры - 3 м. на 6 м.
51	Рождественское СП		Автомобильная дорога «Столбище – Атабаево» 25км	55°26'01.9"N 49°18'57.7"E	Отдельно стоящая РК. Еврошит двусторонний, без подсветки; Фундамент плитный, толщина плиты – 0,2 м; Размер рекламного поля одной стороны – 18кв.м; Расположение рекламного поля горизонтальное; Габаритные размеры - 3 м. на 6 м.
52	Никольское СП		Автомобильная дорога «Столбище – Атабаево» 10км + 600м слева	55°32'55.6"N 49°15'11.1"E	Отдельно стоящая РК. Еврошит двусторонний, без подсветки; Фундамент плитный, толщина плиты – 0,2 м; Размер рекламного поля одной стороны – 18кв.м; Расположение рекламного поля горизонтальное; Габаритные размеры - 3 м. на 6 м.
53	Габишевское СП		Подъезд к птицефабрике "Яратель" 5км слева	55°36'57.9"N 49°10'13.1"E	Отдельно стоящая РК. Еврошит двусторонний, без подсветки; Фундамент плитный, толщина плиты – 0,2 м; Размер рекламного поля одной стороны – 18кв.м; Расположение рекламного поля

					горизонтальное; Габаритные размеры - 3 м. на 6 м.
54	Габишевское СП	ул. Октябрьская	Рядом с земельным участком 16:24:090704:1117	55°36'37.9"N 49°07'33.5"E	Отдельно стоящая РК. Еврошит двусторонний, без подсветки; Фундамент плитный, толщина плиты – 0,2 м; Размер рекламного поля одной стороны – 18кв.м; Расположение рекламного поля горизонтальное; Габаритные размеры - 3 м. на 6 м.
55	Габишевское СП		Автомобильная дорога «Песчаные Ковали» 4км + 100м слева	55°37'09.4"N 49°09'33.3"E	Отдельно стоящая РК. Еврошит двусторонний, без подсветки; Фундамент плитный, толщина плиты – 0,2 м; Размер рекламного поля одной стороны – 18кв.м; Расположение рекламного поля горизонтальное; Габаритные размеры - 3 м. на 6 м.
56	Песчано - Ковалинское СП	ул. Октябрьская	Рядом с домом № 1 А	55°37'20.3"N 49°09'10.9"E	Отдельно стоящая РК. Еврошит двусторонний, без подсветки; Фундамент плитный, толщина плиты – 0,2 м; Размер рекламного поля одной стороны – 18кв.м; Расположение рекламного поля горизонтальное; Габаритные размеры - 3 м. на 6 м.
57	Песчано - Ковалинское СП	ул. Октябрьская	Рядом с земельным участком 16:24:090108:26	55°37'28.1"N 49°08'32.1"E	Отдельно стоящая РК. Еврошит двусторонний, без подсветки; Фундамент плитный, толщина плиты – 0,2 м; Размер рекламного поля одной стороны – 18кв.м; Расположение рекламного поля горизонтальное; Габаритные размеры - 3 м. на 6 м.
58	Песчано - Ковалинское СП	ул. Октябрьская	Напротив земельного участка 16:24:090104:73	55°37'41.2"N 49°08'12.9"E	Отдельно стоящая РК. Еврошит двусторонний, без подсветки; Фундамент плитный, толщина плиты – 0,2 м; Размер рекламного поля одной стороны – 18кв.м; Расположение рекламного поля горизонтальное; Габаритные размеры - 3 м. на 6 м.
59	Песчано - Ковалинское СП	ул. Октябрьская	Рядом с земельным участком 16:24:090102:108	55°37'55.1"N 49°07'54.3"E	Отдельно стоящая РК. Еврошит двусторонний, без подсветки; Фундамент плитный, толщина плиты – 0,2 м; Размер рекламного поля одной стороны – 18кв.м; Расположение рекламного поля горизонтальное; Габаритные размеры - 3 м. на 6 м.
60	Песчано - Ковалинское СП	ул. Октябрьская	Автомобильная дорога «Песчаные Ковали» 1км +550м слева	55°38'06.9"N 49°07'37.3"E	Отдельно стоящая РК. Еврошит двусторонний, без подсветки; Фундамент плитный, толщина плиты – 0,2 м; Размер рекламного поля одной стороны – 18кв.м; Расположение рекламного поля горизонтальное; Габаритные размеры - 3 м. на 6 м.
	Александровское		Автомобильная		Отдельно стоящая РК. Еврошит двусторонний, без подсветки; Фундамент плитный, толщина плиты – 0,2 м; Размер рекламного

61	СП		дорога «Казань – Оренбург» – Лаишево 8км + 100м слева	55°28'10.4"N 49°32'52.8"E	поля одной стороны – 18кв.м; Расположение рекламного поля горизонтальное; Габаритные размеры - 3 м. на 6 м.
62	Александровское СП		Автомобильная дорога «Казань – Оренбург» – Лаишево 8км + 400м слева	55°28'01.2"N 49°32'56.3"E	Отдельно стоящая РК. Еврошит двусторонний, без подсветки; Фундамент плитный, толщина плиты – 0,2 м; Размер рекламного поля одной стороны – 18кв.м; Расположение рекламного поля горизонтальное; Габаритные размеры - 3 м. на 6 м.
63	Державинское СП		Автомобильная дорога «Казань – Оренбург» – Лаишево 400м слева	55°32'10.7"N 49°32'49.9"E	Отдельно стоящая РК. Еврошит двусторонний, без подсветки; Фундамент плитный, толщина плиты – 0,2 м; Размер рекламного поля одной стороны – 18кв.м; Расположение рекламного поля горизонтальное; Габаритные размеры - 3 м. на 6 м.
64	муниципальное образование «город Лаишево»		Автомобильная дорога «Казань – Оренбург» – Лаишево 13км + 600м справа	55°25'27.1"N 49°31'40.2"E	Отдельно стоящая РК. Еврошит двусторонний, без подсветки; Фундамент плитный, толщина плиты – 0,2 м; Размер рекламного поля одной стороны – 18кв.м; Расположение рекламного поля горизонтальное; Габаритные размеры - 3 м. на 6 м.
65	муниципальное образование «город Лаишево»	ул. Лебедевой	Рядом с домом № 59	55°25'04.1"N 49°32'01.9"E	Отдельно стоящая РК. Еврошит двусторонний, без подсветки; Фундамент плитный, толщина плиты – 0,2 м; Размер рекламного поля одной стороны – 18кв.м; Расположение рекламного поля горизонтальное; Габаритные размеры - 3 м. на 6 м.
66	муниципальное образование «город Лаишево»	ул. Горького	Автомобильная дорога «Лаишево – Чирпы» 10км + 400м слева	55°24'55.6"N 49°32'56.4"E	Отдельно стоящая РК. Еврошит двусторонний, без подсветки; Фундамент плитный, толщина плиты – 0,2 м; Размер рекламного поля одной стороны – 18кв.м; Расположение рекламного поля горизонтальное; Габаритные размеры - 3 м. на 6 м.
67	муниципальное образование «город Лаишево»	ул. Лебедевой	Рядом с домом № 38 А	55°24'19.7"N 49°32'33.3"E	Отдельно стоящая РК. Еврошит двусторонний, без подсветки; Фундамент плитный, толщина плиты – 0,2 м; Размер рекламного поля одной стороны – 18кв.м; Расположение рекламного поля горизонтальное; Габаритные размеры - 3 м. на 6 м.
68	муниципальное образование «город Лаишево»		Автомобильная дорога «Лаишево – Чирпы» 12км + 200м справа	55°25'17.8"N 49°33'23.4"E	Отдельно стоящая РК. Еврошит двусторонний, без подсветки; Фундамент плитный, толщина плиты – 0,2 м; Размер рекламного поля одной стороны – 18кв.м; Расположение рекламного поля горизонтальное; Габаритные размеры - 3 м. на 6 м.

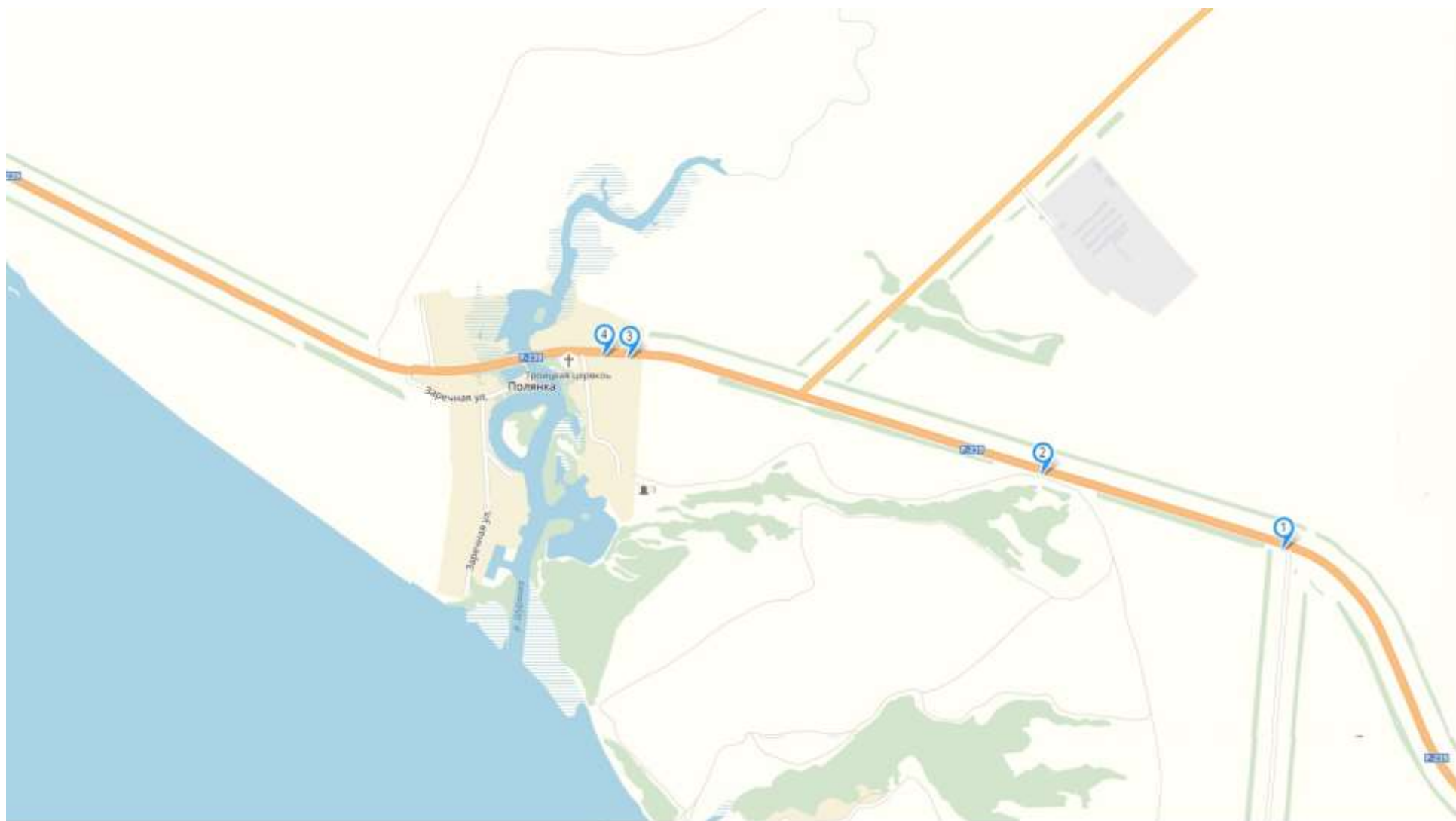
69	муниципальное образование «город Лаишево»	ул. Лебедевой	Рядом с земельным участком 16:24:170126:86	55°24'28.0"N 49°32'27.4"E	Отдельно стоящая РК. Евроцит двусторонний, без подсветки; Фундамент плитный, толщина плиты – 0,2 м; Размер рекламного поля одной стороны – 18кв.м; Расположение рекламного поля горизонтальное; Габаритные размеры - 3 м. на 6 м.
70	Песчано - Ковалинское СП	ул. Октябрьская	Рядом с земельным участком 16:24:090111:58	55°6'241N 49°14'25E	Отдельно стоящая РК. Евроцит двусторонний, без подсветки; Фундамент плитный, толщина плиты – 0,2 м; Размер рекламного поля одной стороны – 18кв.м; Расположение рекламного поля горизонтальное; Габаритные размеры - 3 м. на 6 м.

Обзорная схема всей территории Лаишевского муниципального района Республики Татарстан



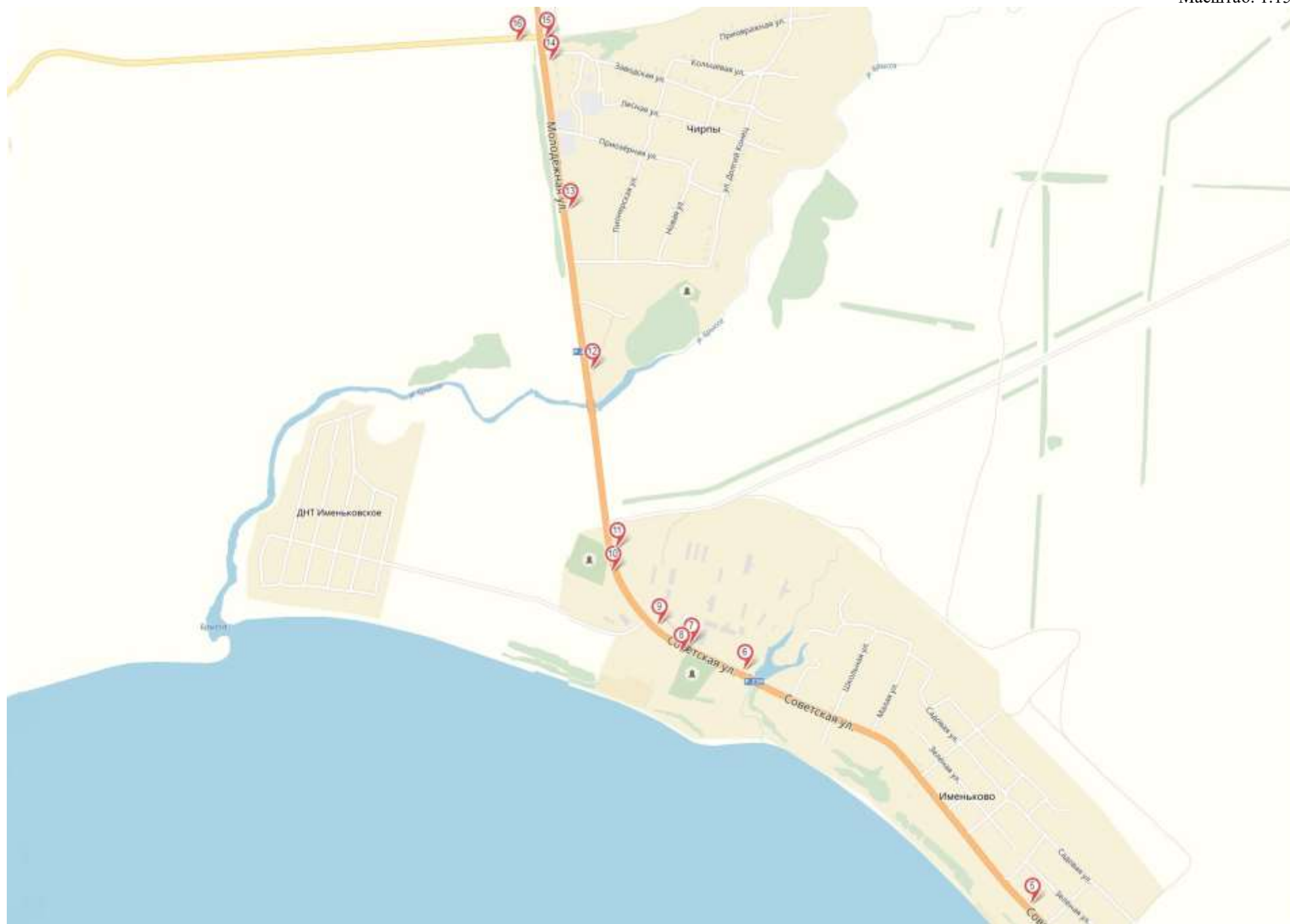
Лист 1. Схема размещения рекламных конструкций на территории Малоелгинского сельского поселения.

Масштаб: 1:15 000



Лист 2. Схема размещения рекламных конструкций на территории Чирповского сельского поселения.

Масштаб: 1:15 000



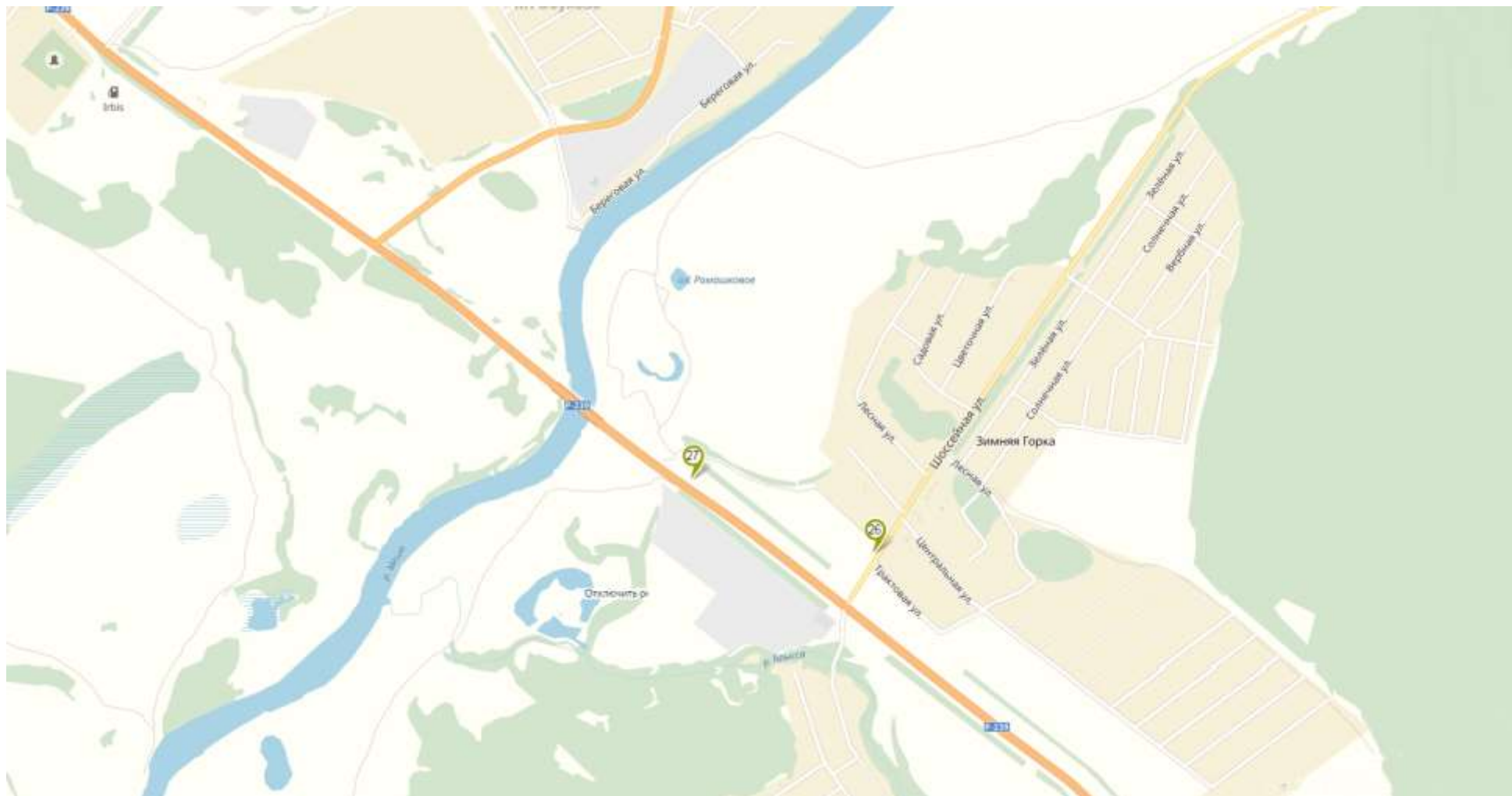
Лист 3. Схема размещения рекламных конструкций на территории Среднедевятковского сельского поселения.

Масштаб: 1:15 000



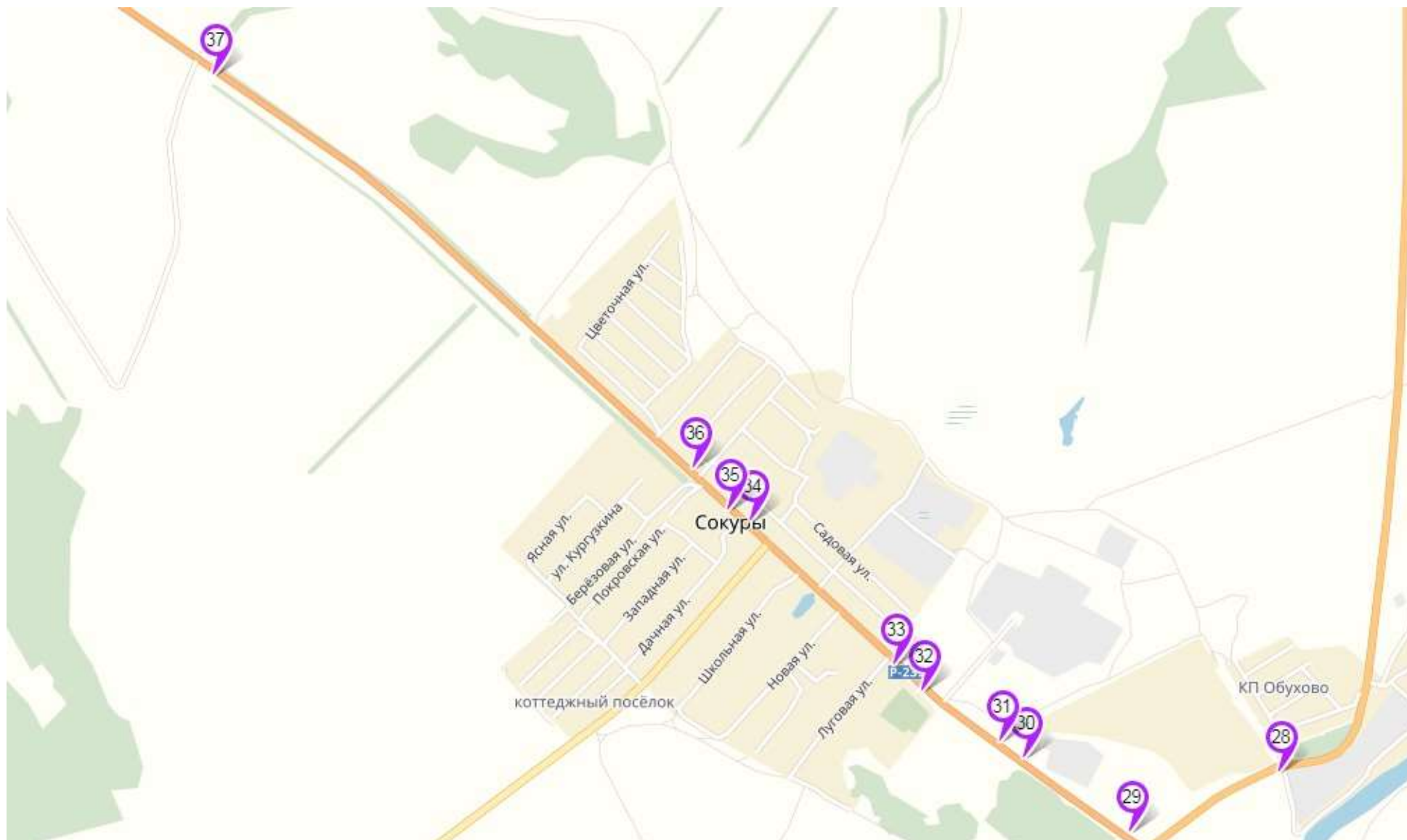
Лист 4. Схема размещения рекламных конструкций на территории Егорьевского сельского поселения.

Масштаб: 1:15 000



Лист 5. Схема размещения рекламных конструкций на территории Сокуровского сельского поселения.

Масштаб: 1:25 000



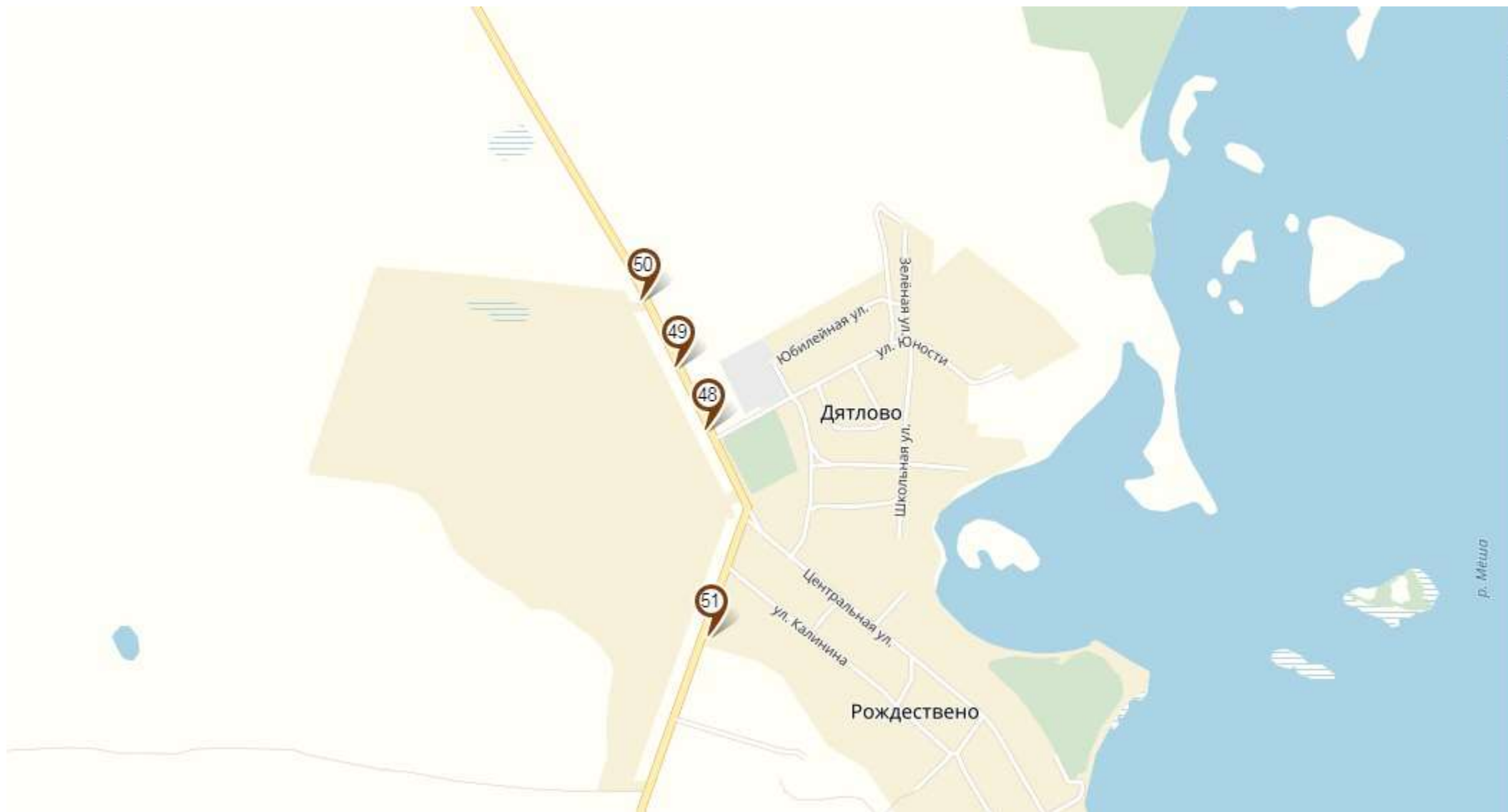
Лист 6. Схема размещения рекламных конструкций на территории Столбищенского сельского поселения.

Масштаб: 1:25 000



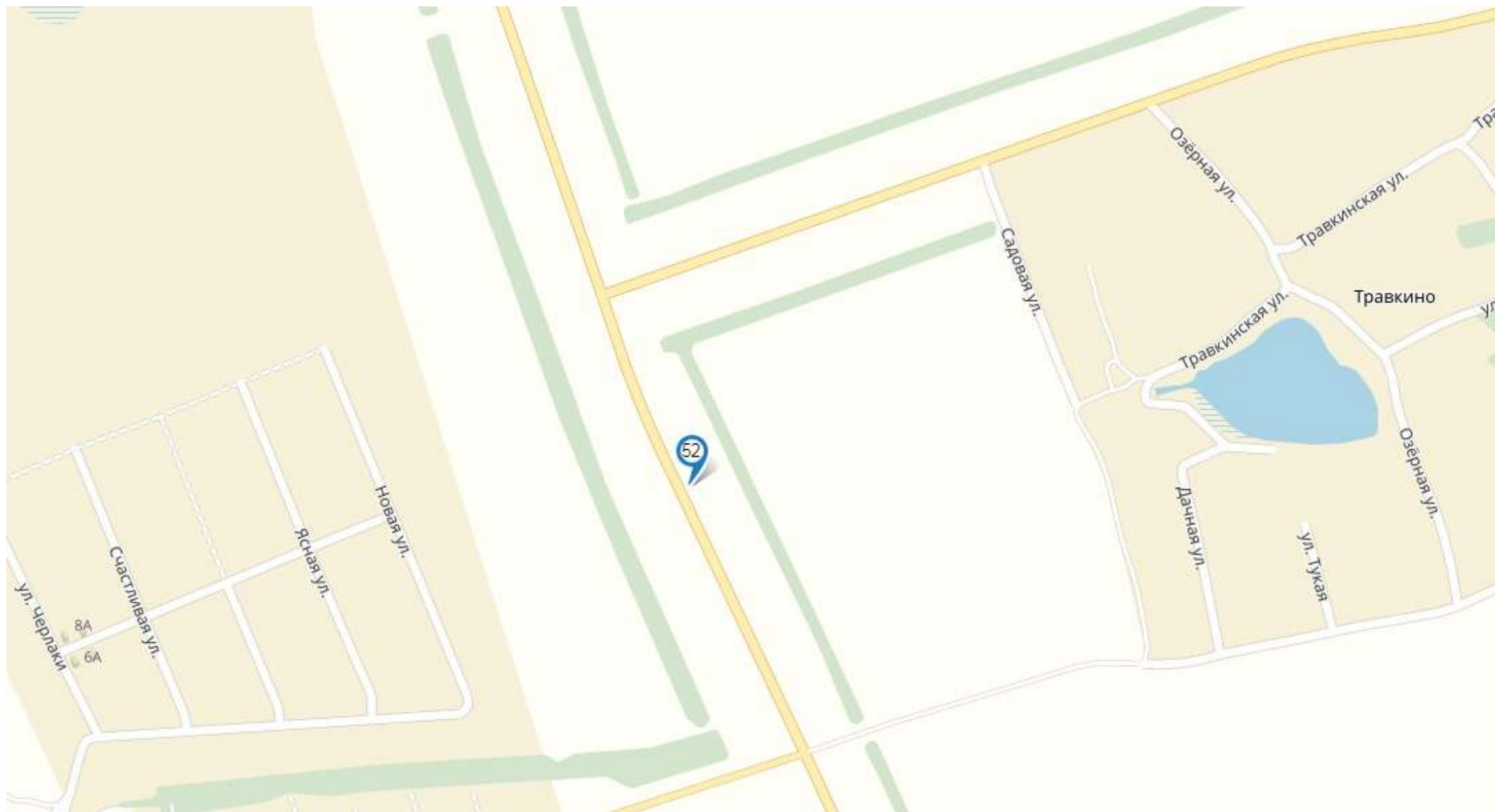
Лист 7. Схема размещения рекламных конструкций на территории Рождественского сельского поселения.

Масштаб: 1:25 000



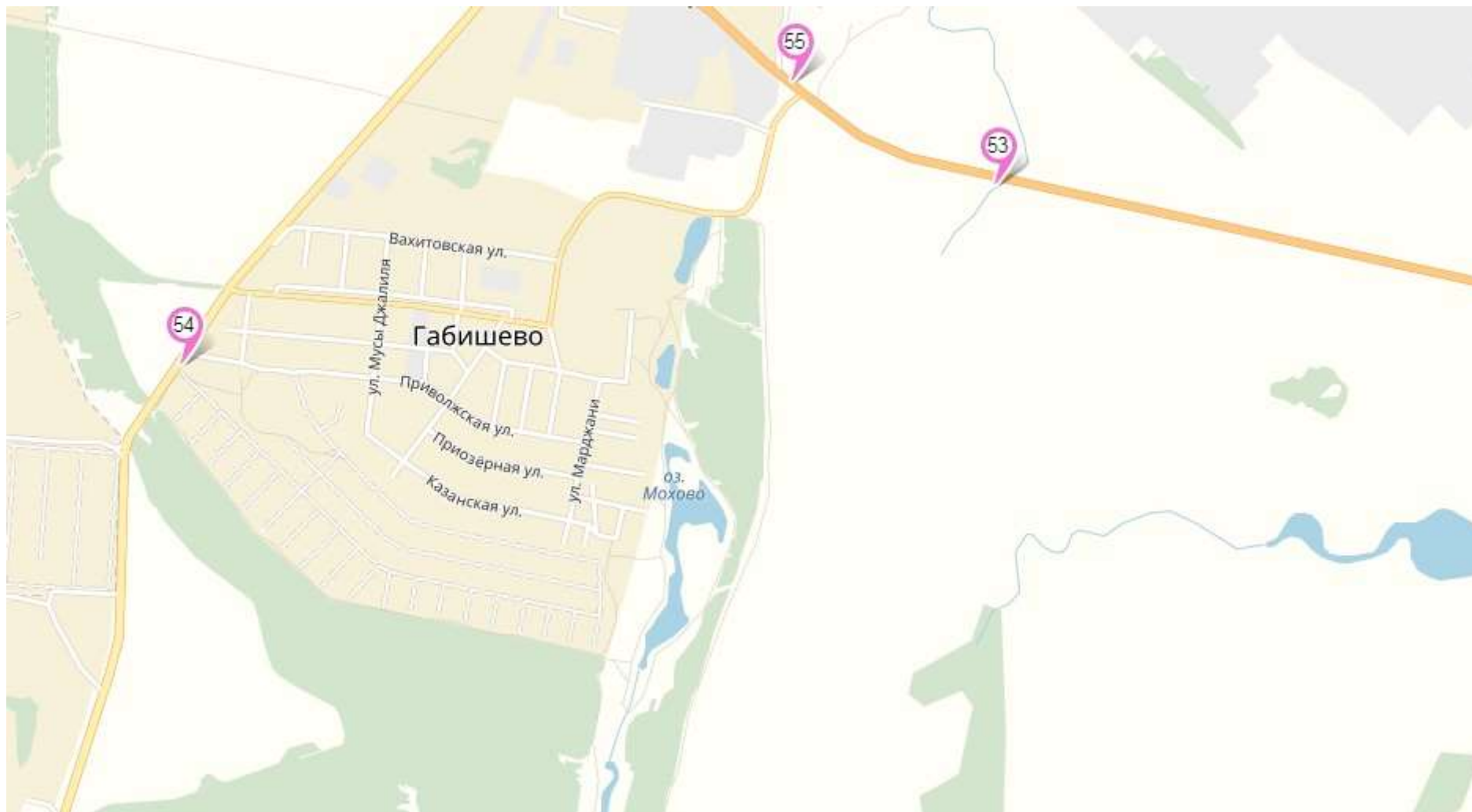
Лист 8. Схема размещения рекламных конструкций на территории Никольского сельского поселения.

Масштаб: 1:10 000



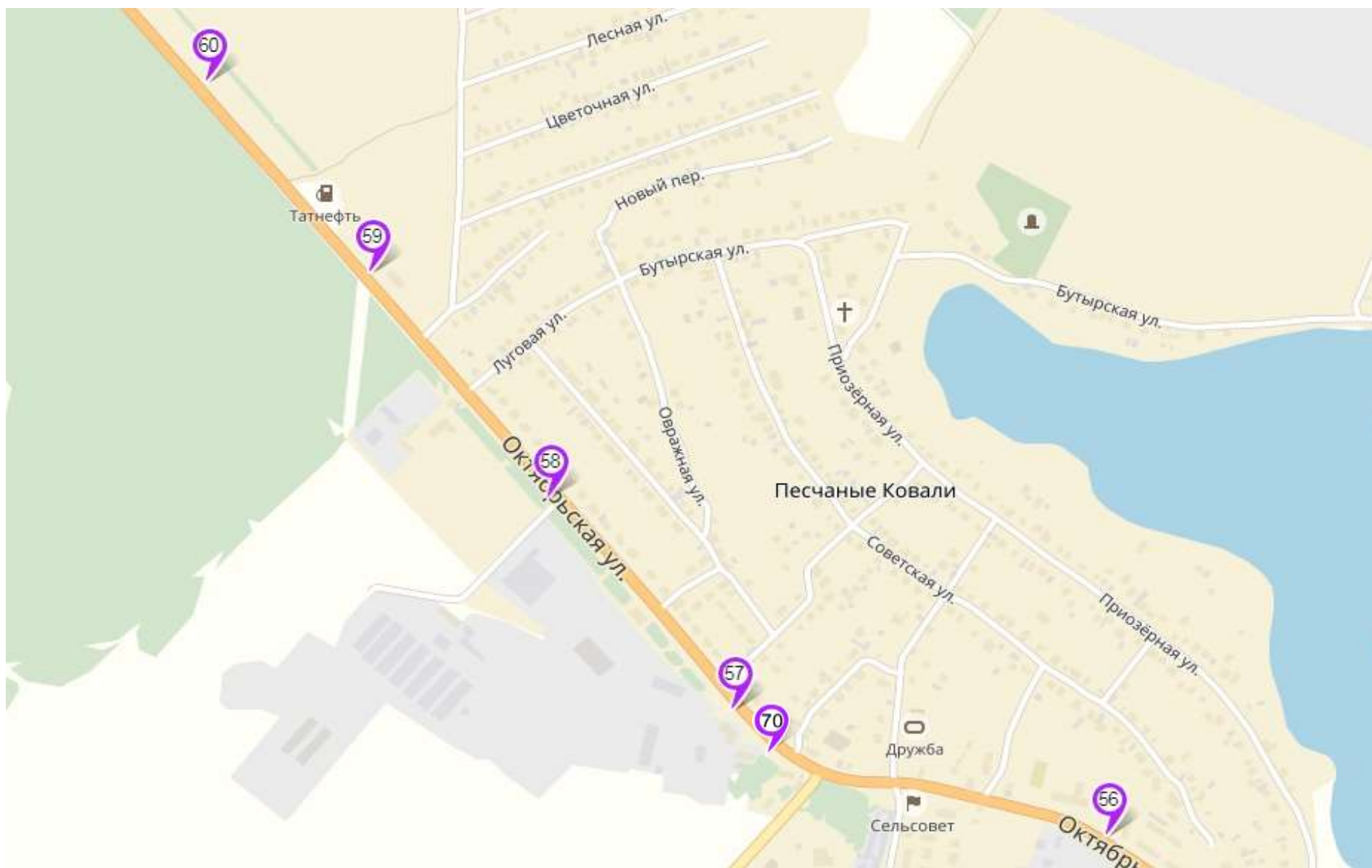
Лист 9. Схема размещения рекламных конструкций на территории Габишевского сельского поселения.

Масштаб: 1:25 000



Лист 10. Схема размещения рекламных конструкций на территории Песчано - Ковалинского сельского поселения.

Масштаб: 1:15 000



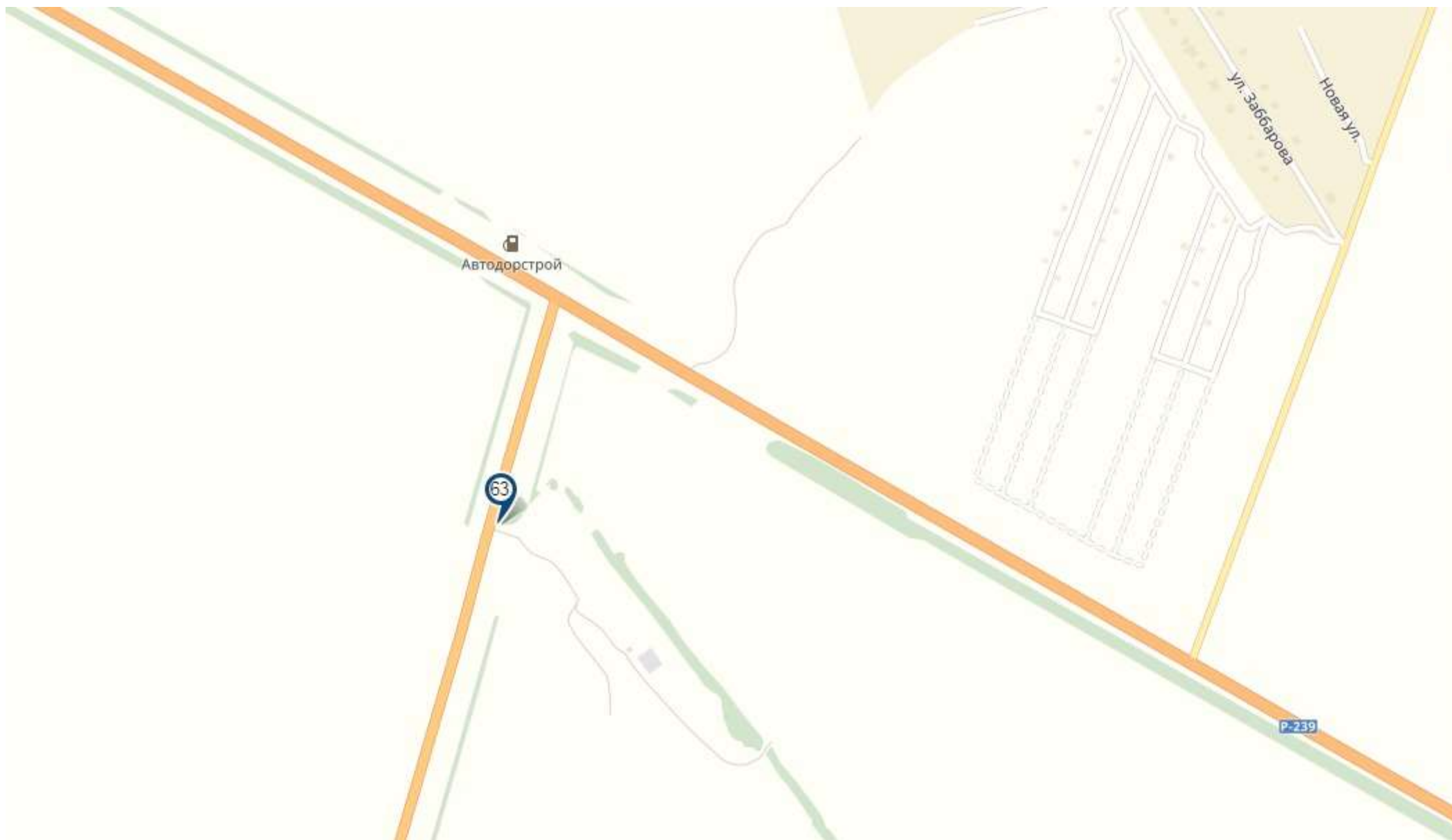
Лист 11. Схема размещения рекламных конструкций на территории Александровского сельского поселения.

Масштаб: 1:10 000



Лист 12. Схема размещения рекламных конструкций на территории Державинского сельского поселения.

Масштаб: 1:15 000



Лист 13. Схема размещения рекламных конструкций на территории муниципального образования «города Лаишево».

Масштаб: 1:25 000

