

**СОВЕТ ВЫСОКОГОРСКОГО
МУНИЦИПАЛЬНОГО РАЙОНА
РЕСПУБЛИКИ ТАТАРСТАН**

Кооперативная ул., 5, пос. ж/д станция Высокая Гора,
Высокогорский район, Республика Татарстан, 422700



**ТАТАРСТАН РЕСПУБЛИКАСЫ
БИЕКТАУ МУНИЦИПАЛЬ
РАЙОН СОВЕТЫ**

Кооперативная ур., 5, Биектау т/ю станциясе поселогы,
Биектау районы, Татарстан Республикасы, 422700

Тел.: +7 (84365) 2-30-50, факс: 2-30-86, e-mail: biektau@tatar.ru, www.vysokaya-gora.tatarstan.ru

РЕШЕНИЕ

19 ноября 2020 г

КАРАР

№ 27

Об утверждении Генерального плана Большебитаманского сельского поселения Высокогорского муниципального района Республики Татарстан

В соответствии частью 13 статьи 24 Градостроительного кодекса Российской Федерации, Федерального закона от 06 октября 2003 года № 131-ФЗ «Об общих принципах организации местного самоуправления в Российской Федерации», Уставом Высокогорского муниципального района, учитывая протоколы публичных слушаний и заключения о результатах публичных слушаний по проекту Генерального плана Большебитаманского сельского поселения Высокогорского муниципального района Республики Татарстан, Совет Высокогорского муниципального района Республики Татарстан

РЕШИЛ:

1. Утвердить прилагаемый Генеральный план муниципального образования «Большебитаманское сельское поселение Высокогорского муниципального района Республики Татарстан».
2. Исполнительному комитету Высокогорского муниципального района Республики Татарстан обеспечить размещение Генерального плана Большебитаманского сельского поселения Высокогорского муниципального района Республики Татарстан на официальном сайте Федеральной государственной информационной системы территориального планирования.
3. Опубликовать (обнародовать) настоящее решение путем размещения на официальном сайте Высокогорского муниципального района Республики Татарстан <http://vysokaya-gora.tatarstan.ru>, и на официальном портале правовой информации Республики Татарстан <http://pravo.tatarstan.ru>.
4. Настоящее решение вступает в силу со дня его официального опубликования (обнародования).
5. Контроль за исполнением настоящего решения возложить на постоянную комиссию Совета Высокогорского муниципального района Республики Татарстан по взаимодействию с органами местного самоуправления поселений, законности и правопорядку.

Председатель Совета
Глава муниципального района

Р.Г.Калимуллин

Приложение

УТВЕРЖДЕНО
Решением Совета
Высокогорского
муниципального района
Республики Татарстан
от 18.11.2020 № 27

**ГЕНЕРАЛЬНЫЙ ПЛАН
БОЛЬШЕБИТАМАНСКОГО СЕЛЬСКОГО ПОСЕЛЕНИЯ
ВЫСОКОГОРСКОГО МУНИЦИПАЛЬНОГО РАЙОНА
РЕСПУБЛИКИ ТАТАРСТАН**

УТВЕРЖДАЕМАЯ ЧАСТЬ

Том 1

Положения о территориальном планировании

2020 год

СОДЕРЖАНИЕ

СОСТАВ ПРОЕКТА	3
1. ВВЕДЕНИЕ	4
1.1. Цели и задачи генерального плана	4
2. ПОЛОЖЕНИЯ О ТЕРРИТОРИАЛЬНОМ ПЛАНИРОВАНИИ	5
2.1. Сведения о видах, назначении и наименованиях планируемых для размещения объектов местного значения поселения, местного значения муниципального района, регионального значения, федерального значения, их основные характеристики и местоположение	5
2.2. Функциональные зоны	6
2.3. Характеристика зон с особыми условиями использования территории в случае, когда установление таких зон требуется в связи с размещением планируемых объектов	8
3. ГРАНИЦЫ НАСЕЛЕННЫХ ПУНКТОВ.....	9

СОСТАВ ПРОЕКТА

Генеральный план Большебитаманского сельского поселения Высокогорского муниципального района Республики Татарстан разработан в составе:

Утверждаемая часть

Текстовые материалы:

№ п/п	Наименование	Том
1	Положения о территориальном планировании	1

Графические материалы:

№ листа	Наименование	Том	Масштаб
1	Карта планируемого размещения объектов местного значения поселения	2	1:10 000
2	Карта функциональных зон поселения	2	1:10 000
3	Карта границ населенных пунктов	2	1:10 000

Приложение

№ п/п	Наименование	Том
1	Сведения о границах населенных пунктов	-

Материалы по обоснованию генерального плана

Текстовые материалы:

№ п/п	Наименование	Том
1	Пояснительная записка	3

Графические материалы:

№ листа	Наименование	Том	Масштаб
1	Карта современного использования территории поселения	4	1:10 000
2	Карта границ зон с особыми условиями использования территории (существующее положение)	4	1:10 000
3	Карта границ зон с особыми условиями использования территории (проектное предложение)	4	1:10 000

1. ВВЕДЕНИЕ

Настоящий проект разрабатывается взамен Генерального плана Большебитаманского сельского поселения, утвержденного Решением Совета Большебитаманского сельского поселения Высокогорского муниципального района Республики Татарстан № 79 от 12.12.2012 г.

Заказчик проекта – Исполнительный комитет Большебитаманского сельского поселения Высокогорского муниципального района Республики Татарстан.

Разработчик проекта – общество с ограниченной ответственностью «Максима».

Проект подготовлен на расчетный срок до 2040 г., этапы реализации не установлены.

1.1. Цели и задачи генерального плана

Основными целями разработки генерального плана являются:

- определение направления и обеспечение градостроительного развития поселения;
- обеспечение сельского поселения градостроительной документацией местного уровня.

К задачам проекта относятся:

- комплексная оценка территории сельского поселения;
- корректировка границ населенных пунктов;
- функциональное зонирование территории поселения, установление параметров функциональных зон;
- определение территорий для возможного жилищного строительства;
- развитие транспортной инфраструктуры;
- развитие сферы обслуживания населения.

Проектные решения генерального плана являются основой для формирования или корректировки планов социально-экономического развития Большебитаманского сельского поселения и Высокогорского муниципального района, подготовки правил землепользования и застройки, планировки территории.

2. ПОЛОЖЕНИЯ О ТЕРРИТОРИАЛЬНОМ ПЛАНИРОВАНИИ

2.1. Сведения о видах, назначении и наименованиях планируемых для размещения объектов местного значения поселения, местного значения муниципального района, регионального значения, федерального значения, их основные характеристики и местоположение

Таблица 1

№ на картах	Вид	Назначение и наименование	Основные характеристики	Местоположение	Функциональная зона
Объекты местного значения поселения					
1	объект спорта	Спортивный зал	проектная мощность - 162 кв. м площади пола	д. Малый Битаман	общественно-деловая зона
2	объект спорта	Спортивный зал	проектная мощность - 288 кв. м площади пола	с. Большой Битаман	общественно-деловая зона
3	спортивное сооружение	Плоскостное сооружение	проектная мощность - 364 кв. м	д. Бикнарат	общественно-деловая зона
4	спортивное сооружение	Плоскостное сооружение	проектная мощность - 364 кв. м	д. Ювас	общественно-деловая зона
5	спортивное сооружение	Плоскостное сооружение	проектная мощность - 800 кв. м	с. Большой Битаман	общественно-деловая зона
Объекты местного значения муниципального района					
6	организация дополнительного образования	Учреждение дополнительного образования	проектная мощность - 55 мест	с. Большой Битаман	общественно-деловая зона
7	подразделение медицинской организации, оказывающей первичную медико-санитарную помощь	Фельдшерско-акушерский пункт	проектная мощность - 6 пос. в смену	д. Бикнарат (взамен существующего)	общественно-деловая зона
8	подразделение медицинской организации, оказывающей первичную медико-санитарную помощь	Фельдшерско-акушерский пункт	проектная мощность - 6 пос. в смену	д. Ювас (взамен существующего)	общественно-деловая зона
9	автомобильные дороги с твердым покрытием	Автомобильная дорога "Большой Куюк - Ювас"	покрытие - асфальтобетон; категория - IV; протяженность - 1928 м	территория поселения	зона транспортной инфраструктуры
Объекты регионального (республиканского) значения					
Размещение объектов не планируется					
Объекты федерального значения					
Размещение объектов не планируется					

2.2. Функциональные зоны

Таблица 2

Наименование зоны	Функциональное назначение зоны	Параметры зоны	Коды возможных видов разрешенного использования земельных участков в зоне *
Зона застройки индивидуальными жилыми домами	- индивидуальная жилая застройка; - объекты социального, общественного и делового назначения, инженерной инфраструктуры, занимающие незначительные территории и располагаемые на территории жилой застройки	предельное количество этажей основного строения: 3 (включая мансардный); коэффициент застройки: до 0,3	2.1; 2.2; 2.3; 2.7; 2.7.1; 12.0
Общественно-деловая зона	объекты культуры, образования, спорта, здравоохранения, социального обеспечения, торговли, общественного питания, бытового и гостиничного обслуживания; административные, научно-исследовательские учреждения; культовые здания	предельное количество этажей основного строения: 5 (включая мансардный); предельная высота основного строения: 20 м; коэффициент застройки: до 1	2.7; 2.7.1; 3.0; 4.0; 5.1; 12.0 - 12.1
Зона садоводческих и огороднических некоммерческих объединений граждан	- сады; - огороды	предельное количество этажей основного строения: 3 (включая мансардный); предельная высота основного строения: 10 м	2.7.1; 13.0; 13.1 - 13.2
Производственная зона предприятий промышленности	- объекты промышленного производства IV и V классов опасности; - объекты промышленного производства иных классов опасности при условии использования передовых технологических решений при производстве и разработки проекта санитарно-защитной зоны	коэффициент застройки: до 0,8	6.1 - 6.6; 6.9; 6.11; 10.1
	- объекты добычи полезных ископаемых	не устанавливаются	
Производственная зона сельскохозяйственных предприятий и объектов обеспечения сельского хозяйства	- объекты сельскохозяйственного производства IV и V классов опасности; - объекты сельскохозяйственного производства иных классов опасности при условии использования передовых технологических решений при производстве и разработки проекта санитарно-защитной зоны	коэффициент застройки: до 0,8	1.7 - 1.18
	- объекты обеспечения сельского хозяйства	коэффициент застройки: до 0,6	
Зона инженерной инфраструктуры и коммунального обслуживания	- объекты электро-, газо-, тепло-, водоснабжения, водоотведения населенных пунктов; - антенно-мачтовые сооружения, объекты связи;	не устанавливаются	3.1; 3.9.1; 6.7 - 6.8; 7.5; 11.3; 12.2

	<ul style="list-style-type: none"> - гидротехнические сооружения; - объекты на магистральных трубопроводах; - объекты обеспечения пожарной безопасности; - мусороперерабатывающие предприятия; - объекты хранения и переработки снега 		
Зона транспортной инфраструктуры	<ul style="list-style-type: none"> - автомобильные дороги с твердым покрытием; - вокзалы, станции автомобильного транспорта; - автомобильные заправочные станции - объекты обслуживания автотранспорта, придорожного сервиса - объекты хранения транспорта; - железнодорожные вокзалы и станции; - причалы, пристани, речные вокзалы; - аэропорты, аэродромы, взлетно-посадочные полосы и площадки 	не устанавливаются	2.7.1; 4.9; 4.9.1; 5.4; 7.1 - 7.4; 12.0
Зона специального назначения	<ul style="list-style-type: none"> - биотермические ямы; - сибирезвенные скотомогильники; - полигоны и свалки твердых коммунальных отходов 	не устанавливаются	12.2
Зона кладбищ	<ul style="list-style-type: none"> - кладбища 	не устанавливаются	12.1
Иные зоны	<ul style="list-style-type: none"> - самосевные зеленые насаждения в населенных пунктах; - прочие территории населенных пунктов 	не устанавливаются	9.1; 12.0
Зона сельскохозяйственных угодий	<ul style="list-style-type: none"> - сельскохозяйственные угодья; - летние лагеря, загоны для скота; - автомобильные дороги с переходным покрытием, без покрытия на территории сельскохозяйственных угодий; - полевые дороги 	не устанавливаются	1.1; 1.19 – 1.20
Зона лесов, иной растительности	<ul style="list-style-type: none"> - леса; - вырубки; - кустарниковая растительность вне населенных пунктов; - автомобильные дороги с переходным покрытием, без покрытия на территории лесов; - лесные дороги 	не устанавливаются	1.17; 10.0
Зона акваторий	<ul style="list-style-type: none"> - поверхностные водные объекты; - болота 	не устанавливаются	11.0

* установлены в соответствии с Классификатором видов разрешенного использования земельных участков, утвержденным Приказом Минэкономразвития России от 01.09.2014 г. № 540 «Об утверждении классификатора видов разрешенного использования земельных участков» (в редакции Приказа Минэкономразвития России от 04.02.2019 г. № 44)

2.3. Характеристика зон с особыми условиями использования территории в случае, когда установление таких зон требуется в связи с размещением планируемых объектов

Сведения о зонах с особыми условиями использования территории, установление которых требуется в связи с размещением планируемых объектов, их характеристики приведены в таблице 3.

Таблица 3

Наименование зоны	Наименование источника	Размер зоны, м
Придорожные полосы автомобильных дорог	Автомобильная дорога "Большой Куюк - Ювас"	50

Размер и конфигурация зон с особыми условиями использования территории могут быть уточнены в связи с разработкой проектов данных зон.

3. ГРАНИЦЫ НАСЕЛЕННЫХ ПУНКТОВ

Существующие границы населенных пунктов установлены Генеральным планом Большебитаманского сельского поселения, утвержденным Решением Совета Большебитаманского сельского поселения Высокогорского муниципального района Республики Татарстан № 79 от 12.12.2012 г.

Сведения о границах населенных пунктов в Едином государственном реестре недвижимости отсутствуют.

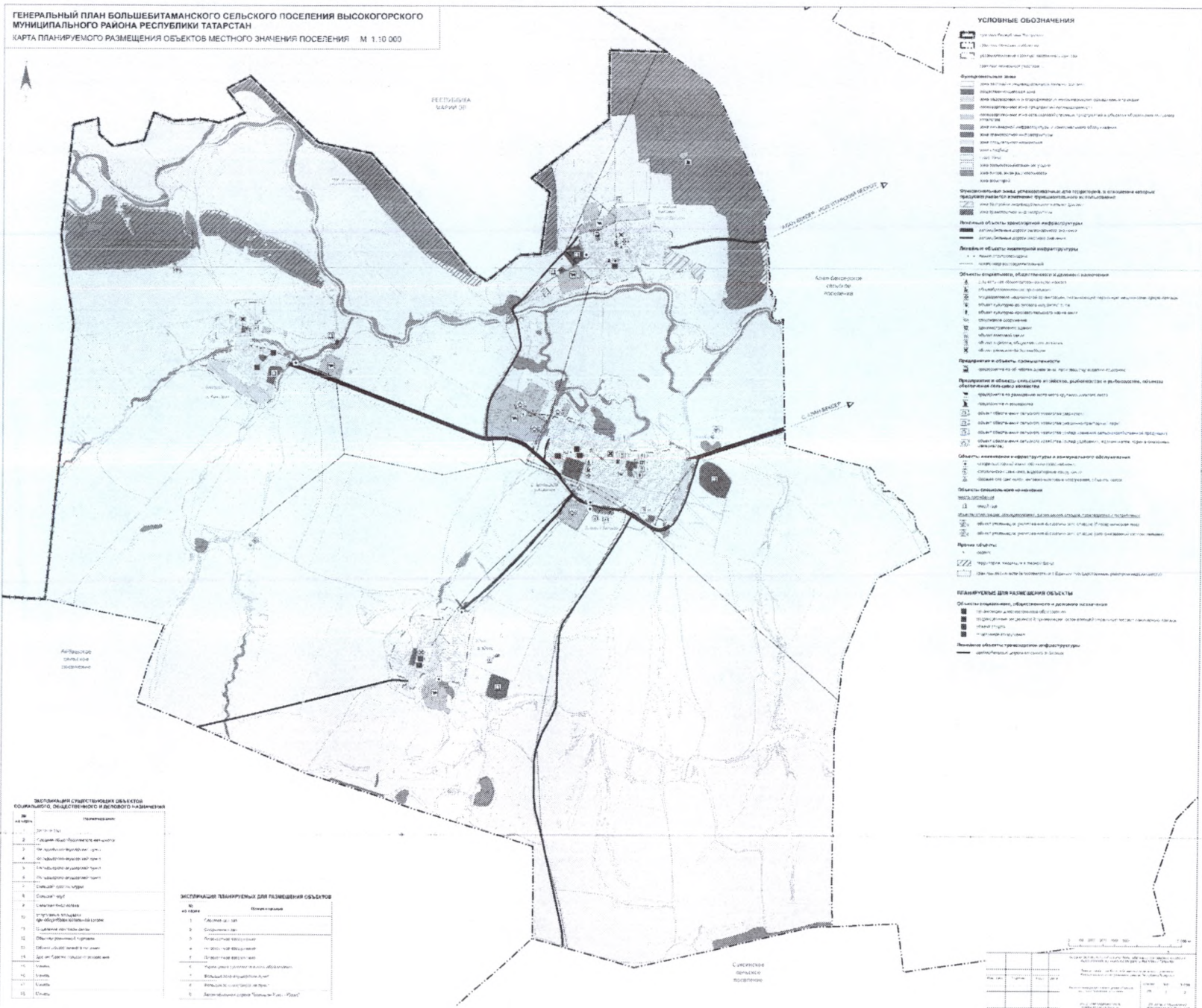
Для реализации положений настоящего проекта требуется изменение границ населенных пунктов с. Большой Битаман, д. Бикнарат, д. Малый Битаман и д. Ювас.

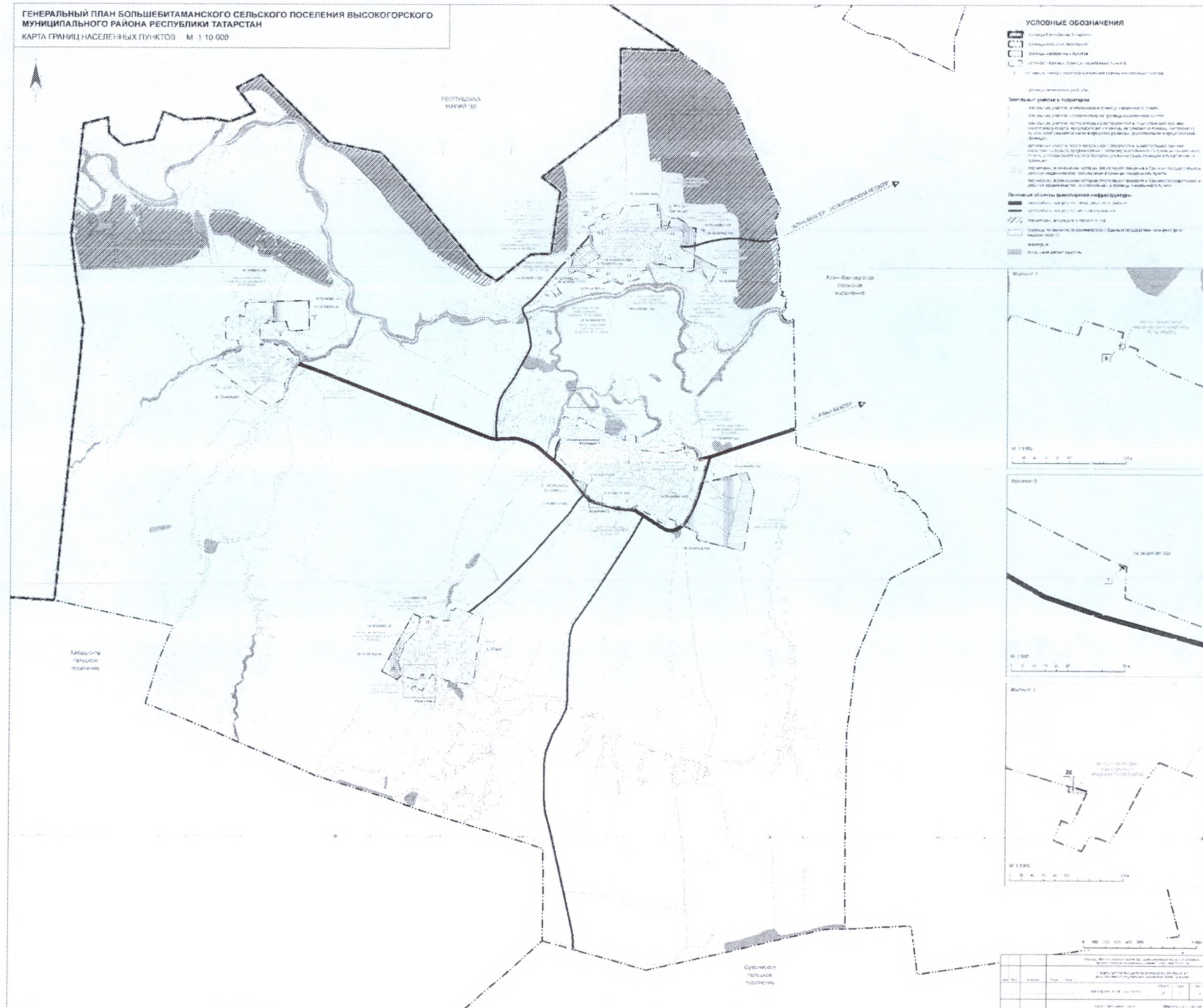
Существующие и планируемые границы населенных пунктов отображены на Карте границ населенных пунктов в составе графических материалов настоящего проекта.

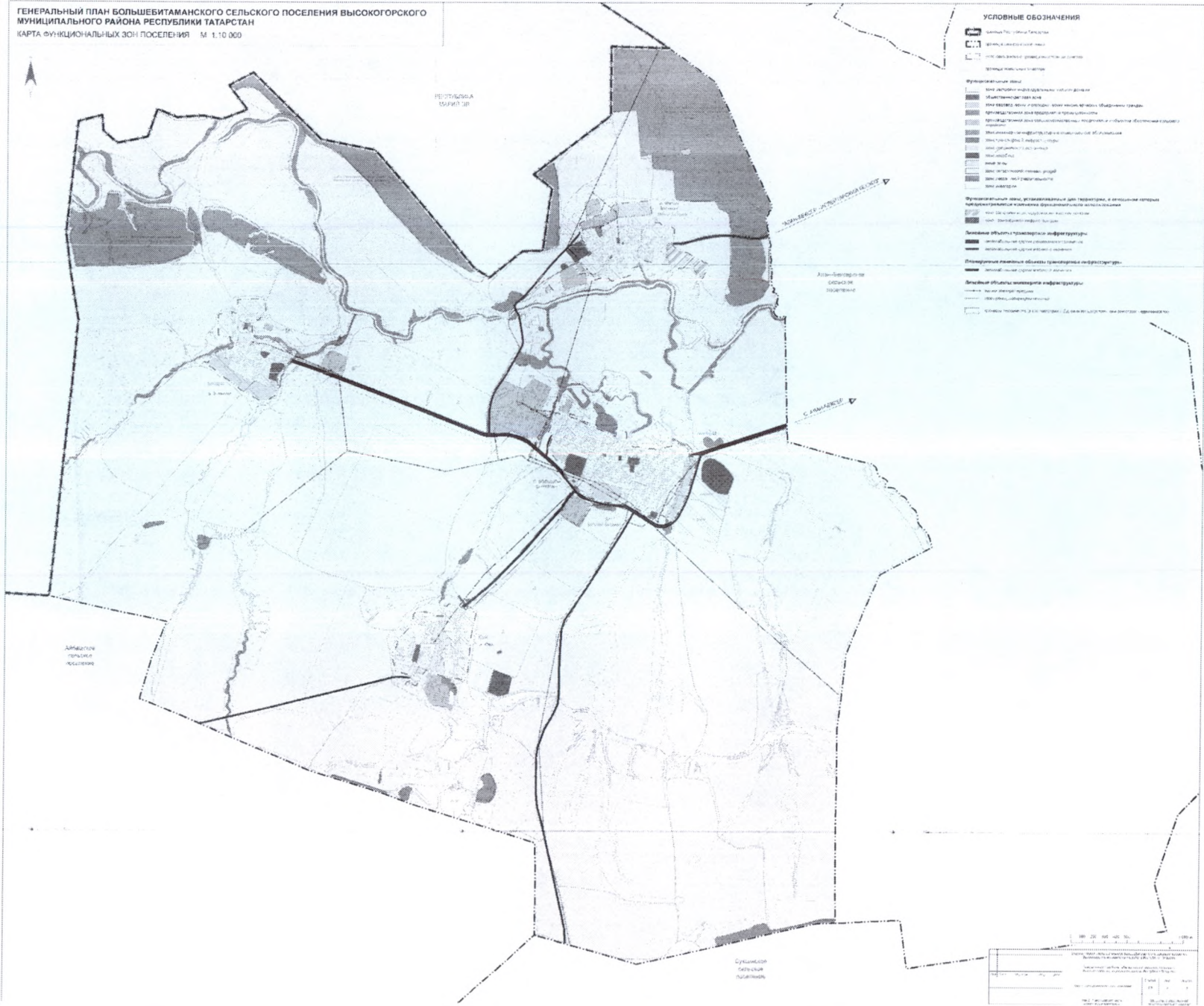
Участки территорий, в отношении которых предусматриваются изменения границ населенных пунктов, представлены в таблице 4 и на Карте границ населенных пунктов.

Таблица 4

Населенный пункт	№ участка на карте	Площадь, га
с. Большой Битаман	1	-30,093
	2	+0,524
	3	+0,299
	4	-0,06
	5	-0,025
	6	+0,01
	7	-0,0004
д. Бикнарат	8	-7,451
	9	+0,399
	10	+0,09
	11	+0,03
д. Малый Битаман	12	-4,006
	13	-3,768
	14	+2,757
	15	+0,807
	16	+0,562
	17	-0,265
	18	+0,158
	19	+0,157
	20	-0,132
	21	+0,069
	22	+0,035
	23	+0,023
д. Ювас	24	-5,703
	25	+0,039
	26	+0,023







**ГЕНЕРАЛЬНЫЙ ПЛАН
БОЛЬШЕБИТАМАНСКОГО СЕЛЬСКОГО ПОСЕЛЕНИЯ
ВЫСОКОГОРСКОГО МУНИЦИПАЛЬНОГО РАЙОНА
РЕСПУБЛИКИ ТАТАРСТАН**

ПРИЛОЖЕНИЕ

Сведения о границах населенных пунктов

СОДЕРЖАНИЕ

1. СОСТАВ ПРОЕКТА.....	3
2. ОБЩИЕ ПОЛОЖЕНИЯ.....	4
3. ОПИСАНИЕ МЕСТОПОЛОЖЕНИЯ ГРАНИЦ НАСЕЛЕННОГО ПУНКТА С. БОЛЬШОЙ БИТАМАН БОЛЬШЕБИТАМАНСКОГО СЕЛЬСКОГО ПОСЕЛЕНИЯ ВЫСОКОГОРСКОГО МУНИЦИПАЛЬНОГО РАЙОНА РЕСПУБЛИКИ ТАТАРСТАН.....	5
4. ОПИСАНИЕ МЕСТОПОЛОЖЕНИЯ ГРАНИЦ НАСЕЛЕННОГО ПУНКТА Д. БИКНАРАТ БОЛЬШЕБИТАМАНСКОГО СЕЛЬСКОГО ПОСЕЛЕНИЯ ВЫСОКОГОРСКОГО МУНИЦИПАЛЬНОГО РАЙОНА РЕСПУБЛИКИ ТАТАРСТАН.....	19
5. ОПИСАНИЕ МЕСТОПОЛОЖЕНИЯ ГРАНИЦ НАСЕЛЕННОГО ПУНКТА Д. МАЛЫЙ БИТАМАН БОЛЬШЕБИТАМАНСКОГО СЕЛЬСКОГО ПОСЕЛЕНИЯ ВЫСОКОГОРСКОГО МУНИЦИПАЛЬНОГО РАЙОНА РЕСПУБЛИКИ ТАТАРСТАН.....	30
6. ОПИСАНИЕ МЕСТОПОЛОЖЕНИЯ ГРАНИЦ НАСЕЛЕННОГО ПУНКТА Д. ЮВАС БОЛЬШЕБИТАМАНСКОГО СЕЛЬСКОГО ПОСЕЛЕНИЯ ВЫСОКОГОРСКОГО МУНИЦИПАЛЬНОГО РАЙОНА РЕСПУБЛИКИ ТАТАРСТАН.....	37

СОСТАВ ПРОЕКТА

Генеральный план Большебитаманского сельского поселения Высокогорского муниципального района Республики Татарстан разработан в составе:

Утверждаемая часть

Текстовые материалы:

№ п/п	Наименование	Том
1	Положения о территориальном планировании	1

Графические материалы:

№ листа	Наименование	Том	Масштаб
1	Карта планируемого размещения объектов местного значения поселения	2	1:10 000
2	Карта функциональных зон поселения	2	1:10 000
3	Карта границ населенных пунктов	2	1:10 000

Приложение

№ п/п	Наименование	Том
1	Сведения о границах населенных пунктов	-

Материалы по обоснованию генерального плана

Текстовые материалы:

№ п/п	Наименование	Том
1	Пояснительная записка	3

Графические материалы:

№ листа	Наименование	Том	Масштаб
1	Карта современного использования территории поселения	4	1:10 000
2	Карта границ зон с особыми условиями использования территории (существующее положение)	4	1:10 000
3	Карта границ зон с особыми условиями использования территории (проектное предложение)	4	1:10 000

1. ОБЩИЕ ПОЛОЖЕНИЯ

Настоящее приложение разработано в соответствии с требованиями п. 5.1 ст. 23 Градостроительного кодекса Российской Федерации и является обязательной частью проекта генерального плана Большебитаманского сельского поселения Высокогорского муниципального района Республики Татарстан.

Графическое и текстовое описание местоположения границ населенных пунктов подготовлены в соответствии с Приказом Министерства экономического развития Российской Федерации № 650 от 23.11.2018 г. «Об установлении формы графического описания местоположения границ населенных пунктов, территориальных зон, особо охраняемых природных территорий, зон с особыми условиями использования территории, формы текстового описания местоположения границ населенных пунктов, территориальных зон, требований к точности определения координат характерных точек границ населенных пунктов, территориальных зон, особо охраняемых природных территорий, зон с особыми условиями использования территории, формату электронного документа, содержащего сведения о границах населенных пунктов, территориальных зон, особо охраняемых природных территорий, зон с особыми условиями использования территории, и о признании утратившими силу Приказов Минэкономразвития России от 23 марта 2016 г. N 163 и от 4 мая 2018 г. N 236».

**ОПИСАНИЕ МЕСТОПОЛОЖЕНИЯ ГРАНИЦ НАСЕЛЕННОГО ПУНКТА
С.БОЛЬШОЙ БИТАМАН БОЛЬШЕБИТАМАНСКОГО СЕЛЬСКОГО
ПОСЕЛЕНИЯ ВЫСОКОГОРСКОГО МУНИЦИПАЛЬНОГО РАЙОНА
РЕСПУБЛИКИ ТАТАРСТАН**

ОПИСАНИЕ МЕСТОПОЛОЖЕНИЯ ГРАНИЦ
село Большой Битаман Большебитаманского
сельского поселения Высокогорского муниципального района
Республики Татарстан

(наименование объекта местоположение границ, которого описано (далее - объект))

Сведения об объекте

N п/п	Характеристики объекта	Описание характеристик
1	2	3
1.	Местоположение объекта	граница населенного пункта село Большой Битаман Большебитаманского сельского поселения Высокогорского муниципального района Республики Татарстан
2.	Площадь объекта \pm величина погрешности определения площади ($P \pm \Delta P$)	730785,0 кв. м. \pm 513,0 кв. м.
3.	Иные характеристики объекта	-

ОПИСАНИЕ МЕСТОПОЛОЖЕНИЯ ГРАНИЦ
село Большой Битаман Большебитаманского
сельского поселения Высокогорского муниципального района
Республики Татарстан
(наименование объекта)

Сведения о местоположении границ объекта

1. Система координат **СК кадастрового округа (МСК-16), зона 1**

2. Сведения о характерных точках границ объекта

Обозначение характерных точек границ	Координаты, м		Метод определения координат характерной точки	Средняя квадратическая погрешность положения характерной точки (Mt), м	Описание обозначения точки на местности (при наличии)
	X	Y			
1	2	3	4	5	6
1	518441,86	1301430,01	аналитический	2,5	-
2	518507,53	1301425,8	картометрический	5,0	-
3	518536,0	1301357,47	картометрический	5,0	-
4	518571,3	1301328,12	аналитический	2,5	-
5	518597,12	1301308,56	картометрический	5,0	-
6	518622,62	1301291,14	картометрический	5,0	-
7	518639,32	1301287,03	аналитический	2,5	-
8	518732,1	1301317,2	аналитический	2,5	-
9	518733,6	1301315,7	аналитический	2,5	-
10	518737,5	1301318,2	аналитический	2,5	-
11	518752,7	1301328,3	аналитический	2,5	-
12	518771,8	1301323,18	картометрический	5,0	-
13	518786,5	1301286,7	аналитический	2,5	-
14	518815,0	1301298,3	аналитический	2,5	-
15	518835,98	1301305,16	аналитический	2,5	-
16	518861,71	1301308,93	аналитический	2,5	-
17	518907,37	1301325,57	аналитический	2,5	-
18	518928,39	1301334,47	аналитический	2,5	-
19	518949,6	1301346,1	аналитический	2,5	-
20	518959,4	1301351,0	аналитический	2,5	-
21	518953,5	1301371,0	аналитический	2,5	-
22	518931,29	1301434,94	картометрический	5,0	-
23	518922,85	1301468,89	картометрический	5,0	-
24	518935,1	1301473,0	аналитический	2,5	-
25	518949,8	1301478,0	аналитический	2,5	-
26	518931,9	1301535,0	аналитический	2,5	-
27	518927,8	1301547,9	аналитический	2,5	-
28	518922,22	1301546,4	аналитический	2,5	-
29	518914,67	1301544,37	аналитический	2,5	-
30	518912,34	1301542,9	аналитический	2,5	-
31	518909,92	1301541,36	аналитический	2,5	-
32	518908,93	1301543,89	аналитический	2,5	-
33	518908,91	1301543,88	аналитический	2,5	-
34	518908,6	1301543,8	аналитический	2,5	-
35	518905,2	1301553,0	аналитический	2,5	-
36	518897,4	1301574,1	аналитический	2,5	-

ОПИСАНИЕ МЕСТОПОЛОЖЕНИЯ ГРАНИЦ
село Большой Битаман Большебитаманского
сельского поселения Высокогорского муниципального района
Республики Татарстан
(наименование объекта)

Сведения о местоположении границ объекта

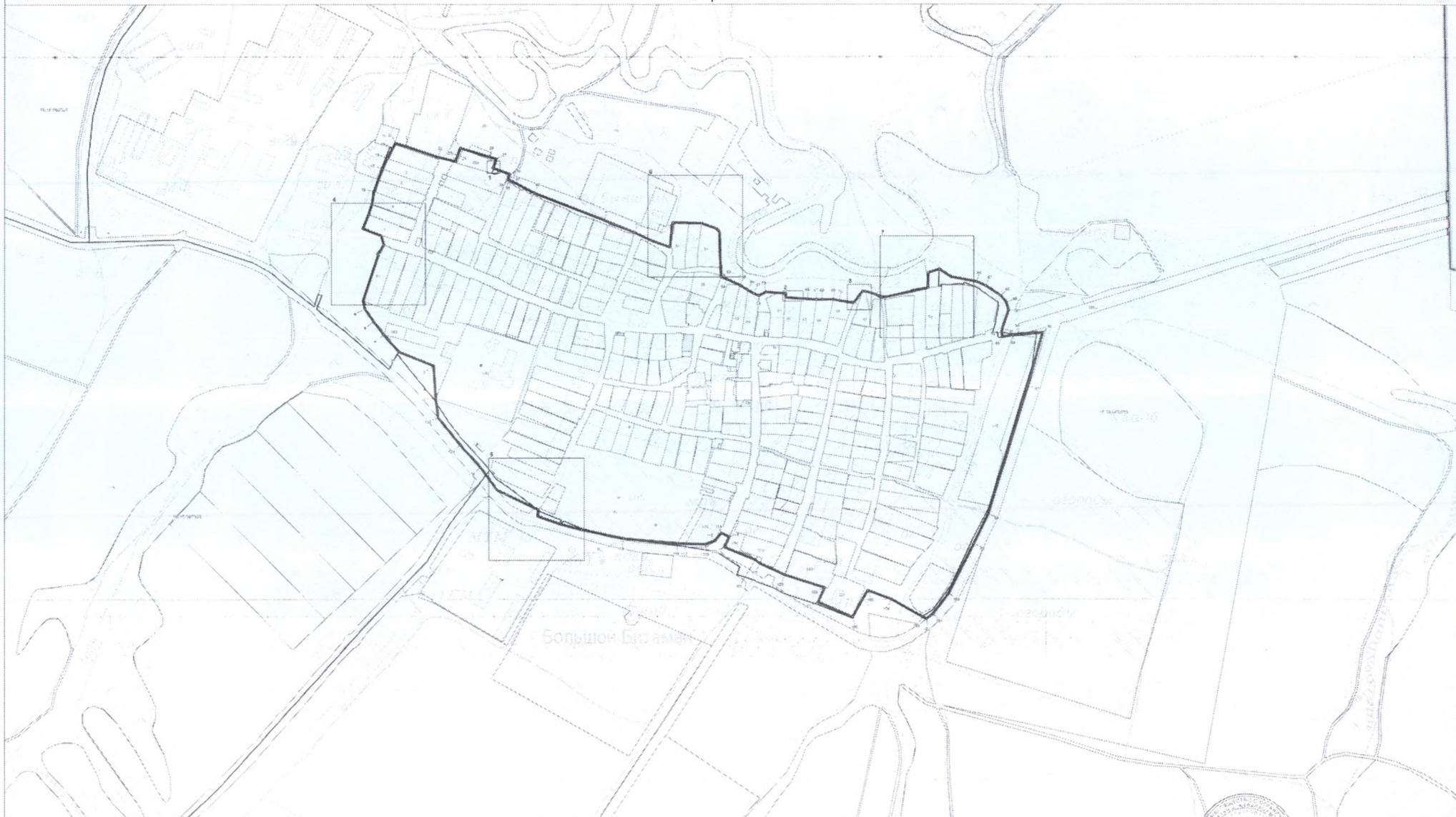
37	518891,75	1301571,68	картометрический	5,0	-
38	518885,28	1301572,27	картометрический	5,0	-
39	518883,08	1301578,13	картометрический	5,0	-
40	518858,58	1301621,93	картометрический	5,0	-
41	518803,67	1301757,9	картометрический	5,0	-
42	518778,86	1301816,38	картометрический	5,0	-
43	518761,76	1301850,89	картометрический	5,0	-
44	518748,4	1301886,47	картометрический	5,0	-
45	518776,7	1301888,7	аналитический	2,5	-
46	518797,1	1301891,6	аналитический	2,5	-
47	518798,8	1301891,7	аналитический	2,5	-
48	518797,3	1301947,3	аналитический	2,5	-
49	518786,5	1301977,1	аналитический	2,5	-
50	518783,3	1301979,7	аналитический	2,5	-
51	518778,25	1301983,44	аналитический	2,5	-
52	518734,5	1301984,3	аналитический	2,5	-
53	518687,5	1301986,1	аналитический	2,5	-
54	518682,8	1301997,6	аналитический	2,5	-
55	518671,0	1302022,7	аналитический	2,5	-
56	518661,5	1302037,9	аналитический	2,5	-
57	518654,3	1302049,2	аналитический	2,5	-
58	518649,7	1302060,4	аналитический	2,5	-
59	518656,6	1302073,7	аналитический	2,5	-
60	518654,3	1302109,9	аналитический	2,5	-
61	518654,3	1302110,01	аналитический	2,5	-
62	518654,1	1302112,1	аналитический	2,5	-
63	518645,8	1302113,0	аналитический	2,5	-
64	518643,87	1302138,78	аналитический	2,5	-
65	518643,6	1302142,4	аналитический	2,5	-
66	518642,8	1302154,04	аналитический	2,5	-
67	518641,6	1302171,5	аналитический	2,5	-
68	518641,67	1302182,79	аналитический	2,5	-
69	518641,8	1302204,1	аналитический	2,5	-
70	518639,55	1302215,5	аналитический	2,5	-
71	518634,2	1302242,6	аналитический	2,5	-
72	518637,7	1302245,2	аналитический	2,5	-
73	518657,3	1302259,7	аналитический	2,5	-
74	518658,0	1302260,2	аналитический	2,5	-
75	518658,0	1302265,4	аналитический	2,5	-
76	518658,0	1302266,0	аналитический	2,5	-
77	518651,4	1302287,3	аналитический	2,5	-
78	518644,88	1302296,52	картометрический	5,0	-
79	518646,5	1302305,91	картометрический	5,0	-
80	518664,13	1302384,93	аналитический	2,5	-
81	518665,1	1302389,4	аналитический	2,5	-
82	518669,77	1302389,55	аналитический	2,5	-
83	518696,0	1302390,0	аналитический	2,5	-
84	518703,4	1302411,8	аналитический	2,5	-

ОПИСАНИЕ МЕСТОПОЛОЖЕНИЯ ГРАНИЦ
село Большой Битаман Большебитаманского
сельского поселения Высокогорского муниципального района
Республики Татарстан
(наименование объекта)

Сведения о местоположении границ объекта

85	518687,5	1302434,97	картометрический	5,0	-
86	518678,0	1302485,22	картометрический	5,0	-
87	518669,75	1302502,22	картометрический	5,0	-
88	518649,0	1302532,72	картометрический	5,0	-
89	518635,0	1302543,22	картометрический	5,0	-
90	518620,0	1302547,22	картометрический	5,0	-
91	518582,0	1302534,97	картометрический	5,0	-
92	518573,81	1302534,05	картометрический	5,0	-
93	518565,5	1302535,97	картометрический	5,0	-
94	518569,3	1302556,3	аналитический	2,5	-
95	518569,64	1302567,48	аналитический	2,5	-
96	518574,53	1302613,36	картометрический	5,0	-
97	518466,63	1302584,83	картометрический	5,0	-
98	518207,23	1302507,84	аналитический	2,5	-
99	518147,22	1302479,8	аналитический	2,5	-
100	518046,86	1302430,43	аналитический	2,5	-
101	518006,47	1302400,1	аналитический	2,5	-
102	517996,24	1302387,23	картометрический	5,0	-
103	518000,55	1302378,4	картометрический	5,0	-
104	518035,67	1302317,31	картометрический	5,0	-
105	518053,54	1302270,5	картометрический	5,0	-
106	517999,6	1302240,6	аналитический	2,5	-
107	518029,5	1302174,3	аналитический	2,5	-
108	518059,01	1302186,81	аналитический	2,5	-
109	518084,87	1302110,13	аналитический	2,5	-
110	518107,46	1302062,56	аналитический	2,5	-
111	518115,1	1302052,3	аналитический	2,5	-
112	518140,6	1301992,4	аналитический	2,5	-
113	518161,75	1302001,33	аналитический	2,5	-
114	518169,33	1301986,06	аналитический	2,5	-
115	518153,53	1301974,11	аналитический	2,5	-
116	518147,03	1301954,8	аналитический	2,5	-
117	518147,93	1301915,39	аналитический	2,5	-
118	518148,77	1301900,38	аналитический	2,5	-
119	518158,3	1301795,19	картометрический	5,0	-
120	518176,41	1301713,05	аналитический	2,5	-
121	518187,09	1301673,23	аналитический	2,5	-
122	518203,64	1301628,45	аналитический	2,5	-
123	518215,95	1301628,97	аналитический	2,5	-
124	518217,73	1301629,14	аналитический	2,5	-
125	518219,2	1301625,06	аналитический	2,5	-
126	518220,09	1301622,6	аналитический	2,5	-
127	518256,79	1301549,88	аналитический	2,5	-
128	518302,46	1301517,45	аналитический	2,5	-
129	518348,21	1301477,91	аналитический	2,5	-
130	518402,78	1301434,71	аналитический	2,5	-
1	518441,86	1301430,01	аналитический	2,5	-

ОПИСАНИЕ МЕСТОПОЛОЖЕНИЯ ГРАНИЦ
село Большой Битямы Большойбитямынского сельского поселения Высокогорского
муниципального района Республики Татарстан
 (наименование объекта)
 ИЛИ ГРАНИЦ ОБЪЕКТА



Используемые условные знаки и обозначения

- обозначение точки границ не государственного участка
- ▭ граница государственного участка
- ▭ граница государственного участка
- ▭ граница государственного участка
- ▭ граница муниципального образования



Масштаб 1:5000

МЕТРЫ


Исполнитель: _____ Дата 27 июня 2019 г.

Место для печати документа: _____

ОПИСАНИЕ МЕСТОПОЛОЖЕНИЯ ГРАНИЦ
село Большой Битаман Большебитаманского сельского поселения Высокогорского
муниципального района Республики Татарстан

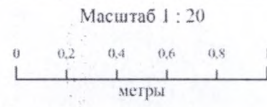
(наименование объекта)
План границ объекта

Выноска 1



Используемые условные знаки и обозначения:

- поворотная точка границы населенного пункта
- ▭ граница населенного пункта
- ▭ граница земельных участков
- ▭ граница кадастровых кварталов
- ▭ граница муниципальных образований



Подпись _____ Дата 27 июня 2019 г.

Место для оттиска печати лица, составившего описание местоположения границ объекта

ОПИСАНИЕ МЕСТОПОЛОЖЕНИЯ ГРАНИЦ
село Большой Битаман Большебитаманского сельского поселения Высокогорского
муниципального района Республики Татарстан

(наименование объекта)
План границ объекта

Выноска 2




Используемые условные знаки и обозначения:

- информационная точка границы населенного пункта
- ▭ граница населенного пункта
- ▭ граница земельного участка
- ▭ граница кадастровых кварталов
- ▭ граница муниципальной организации



Масштаб 1 : 100



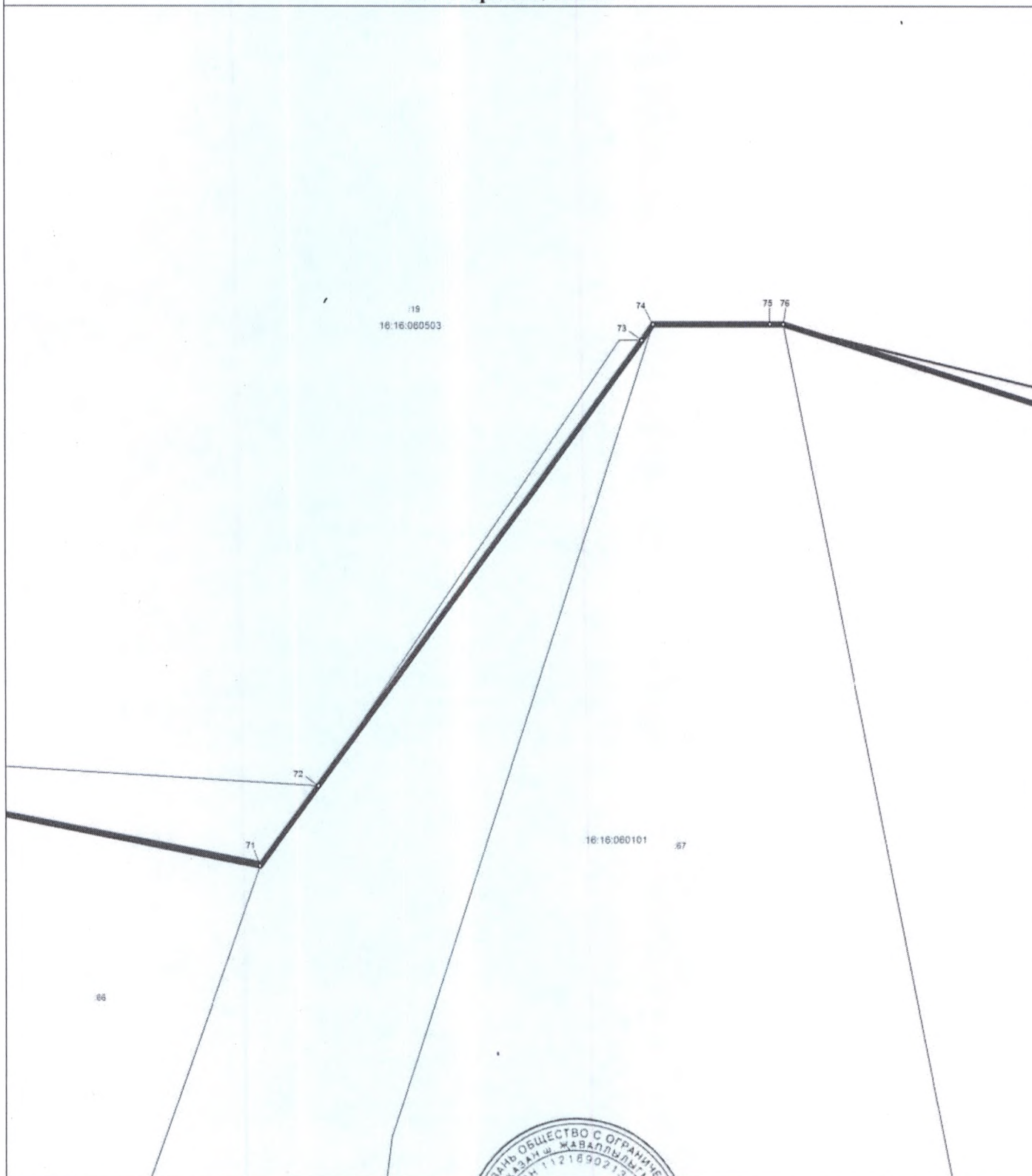
Подпись _____ Дата 27 июня 2019 г.

Место для оттиска печати лица, составившего описание местоположения границ объекта





ОПИСАНИЕ МЕСТОПОЛОЖЕНИЯ ГРАНИЦ
село Большой Битаман Большебитаманского сельского поселения Высокогорского
муниципального района Республики Татарстан

(наименование объекта)
План границ объекта

Выноска 3

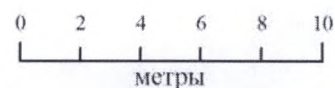


Используемые условные знаки и обозначения:

- ° поворотная точка границы населенного пункта
-  граница населенного пункта
-  границы земельных участков
-  границы кадастровых кварталов
-  границы муниципальных образований



Масштаб 1 : 250



Подпись _____

Дата 27 июня 2019 г.

Место для оттиска печати лица, составившего описание местоположения границ объекта

ОПИСАНИЕ МЕСТОПОЛОЖЕНИЯ ГРАНИЦ
село Большой Битаман Большебитаманского сельского поселения Высокогорского
муниципального района Республики Татарстан

(наименование объекта)
План границ объекта

Выноска 4

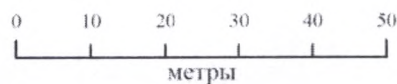


Используемые условные знаки и обозначения:

- поворотная точка границы населенного пункта
- граница населенного пункта
- границы земельных участков
- границы кадастровых кварталов
- границы муниципальных образований



Масштаб 1 : 1000



Подпись _____

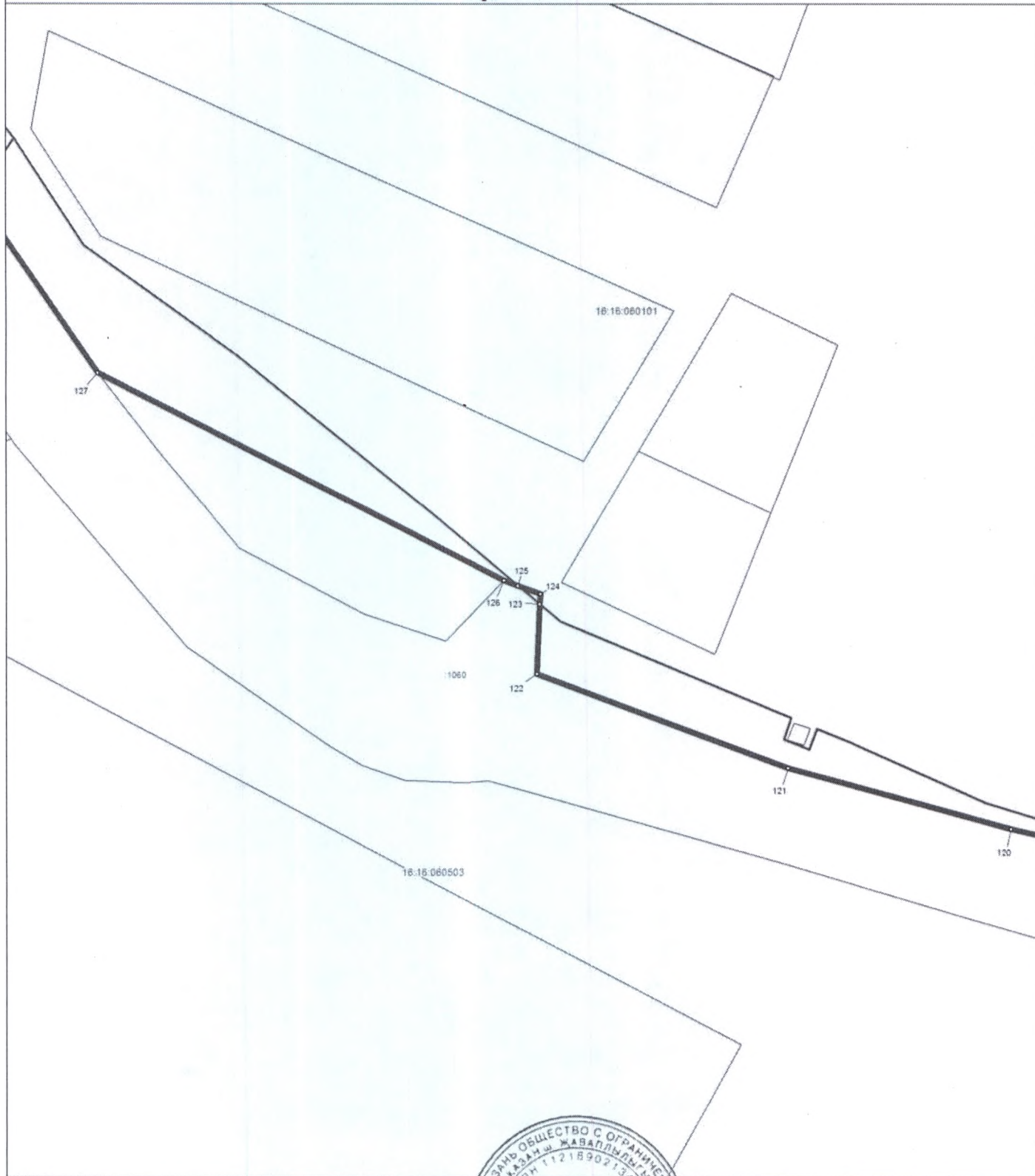
Дата 27 июня 2019 г.

Место для оттиска печати лица, составившего описание местоположения границ объекта

ОПИСАНИЕ МЕСТОПОЛОЖЕНИЯ ГРАНИЦ
село Большой Битаман Большебитаманского сельского поселения Высокогорского
муниципального района Республики Татарстан

(наименование объекта)
План границ объекта

Выноска 5

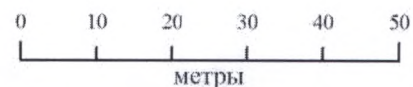


Используемые условные знаки и обозначения:

- ° поворотная точка границы населенного пункта
- граница населенного пункта
- границы земельных участков
- границы кадастровых кварталов
- границы муниципальных образований



Масштаб 1 : 1000



Подпись _____

Дата 27 июня 2019 г.

Место для оттиска печати лица, составившего описание местоположения границ объекта

ОПИСАНИЕ МЕСТОПОЛОЖЕНИЯ ГРАНИЦ
село Большой Битаман Большебитаманского сельского поселения Высокогорского
муниципального района Республики Татарстан

(наименование объекта)
План границ объекта

Выноска 6

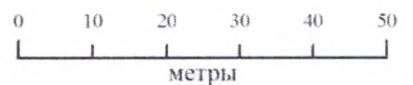


Используемые условные знаки и обозначения:

- поворотная точка границы населенного пункта
- граница населенного пункта
- границы земельных участков
- границы кадастровых кварталов
- границы муниципальных образований



Масштаб 1 : 1000



Подпись  Дата 27 июня 2019 г.

Место для оттиска печати лица, составившего описание местоположения границ объекта






ОПИСАНИЕ МЕСТОПОЛОЖЕНИЯ ГРАНИЦ
село Большой Битаман Большебитаманского сельского поселения Высокогорского
муниципального района Республики Татарстан

(наименование объекта)
План границ объекта

Выноска 7

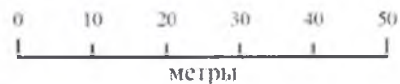


Используемые условные знаки и обозначения:

-  поворотная точка границы населенного пункта
-  граница населенного пункта
-  границы земельных участков
-  границы кадастровых кварталов
-  границы муниципальных образований



Масштаб 1 : 1000



Подпись _____

Дата 27 июня 2019 г.

Место для оттиска печати лица, составившего описание местоположения границ объекта

**ОПИСАНИЕ МЕСТОПОЛОЖЕНИЯ ГРАНИЦ НАСЕЛЕННОГО
ПУНКТА Д. БИКНАРАТ БОЛЬШЕБИТАМАНСКОГО СЕЛЬСКОГО
ПОСЕЛЕНИЯ ВЫСОКОГОРСКОГО МУНИЦИПАЛЬНОГО РАЙОНА
РЕСПУБЛИКИ ТАТАРСТАН**

ОПИСАНИЕ МЕСТОПОЛОЖЕНИЯ ГРАНИЦ деревня БикнратБольшебитаманского сельского поселения Высокогорского муниципального района Республики Татарстан
(наименование объекта местоположение границ, которого описано (далее - объект))

Сведения об объекте

№ п/п	Характеристики объекта	Описание характеристик
1	2	3
1.	Местоположение объекта	граница населенного пункта деревня БикнратБольшебитаманского сельского поселения Высокогорского муниципального района Республики Татарстан
2.	Площадь объекта ± величина погрешности определения площади (Р ± ДР)	371062,0 кв. м. ± 365,0 кв. м.
3.	Иные характеристики объекта	-

ОПИСАНИЕ МЕСТОПОЛОЖЕНИЯ ГРАНИЦ деревня Бикнарт Большебитаманского сельского поселения Высокогорского муниципального района Республики Татарстан
(наименование объекта)

Сведения о местоположении границ объекта

1. Система координат **СК кадастрового округа (МСК-16), зона 1**

2. Сведения о характерных точках границ объекта

Обозначение характерных точек границ	Координаты, м		Метод определения координат характерной точки	Средняя квадратическая погрешность положения характерной точки (M1), м	Описание обозначения точки на местности (при наличии)
	X	X			
1	2	3	4	5	6
1	519370,42	1298943,75	аналитический	2,5	-
2	519340,0	1298922,79	аналитический	2,5	-
3	519311,04	1298903,2	аналитический	2,5	-
4	519303,2	1298896,3	аналитический	2,5	-
5	519296,6	1298890,0	аналитический	2,5	-
6	519288,04	1298879,98	аналитический	2,5	-
7	519241,4	1298864,6	аналитический	2,5	-
8	519235,14	1298864,16	картометрический	5,0	-
9	519208,3	1298871,5	аналитический	2,5	-
10	519199,5	1298872,2	аналитический	2,5	-
11	519196,5	1298872,4	аналитический	2,5	-
12	519191,4	1298872,8	аналитический	2,5	-
13	519181,1	1298867,5	аналитический	2,5	-
14	519170,3	1298861,8	аналитический	2,5	-
15	519161,04	1298858,23	картометрический	5,0	-
16	519138,4	1298854,6	аналитический	2,5	-
17	519132,5	1298852,8	аналитический	2,5	-
18	519113,4	1298847,0	аналитический	2,5	-
19	519105,8	1298842,8	аналитический	2,5	-
20	519104,8	1298841,8	аналитический	2,5	-
21	519093,3	1298820,8	аналитический	2,5	-
22	519084,2	1298808,8	аналитический	2,5	-
23	519063,78	1298782,58	картометрический	5,0	-
24	519049,57	1298738,12	картометрический	5,0	-
25	519155,66	1298549,57	картометрический	5,0	-
26	519272,1	1298394,0	аналитический	2,5	-
27	519293,1	1298368,1	аналитический	2,5	-
28	519329,4	1298324,0	аналитический	2,5	-
29	519343,2	1298306,5	аналитический	2,5	-
30	519367,0	1298267,2	аналитический	2,5	-
31	519380,9	1298246,1	аналитический	2,5	-
32	519390,3	1298199,6	аналитический	2,5	-
33	519391,7	1298199,7	аналитический	2,5	-
34	519409,4	1298201,2	аналитический	2,5	-
35	519400,1	1298253,0	аналитический	2,5	-
36	519450,6	1298271,7	аналитический	2,5	-

ОПИСАНИЕ МЕСТОПОЛОЖЕНИЯ ГРАНИЦ
деревня Бикнарт **Большебитаманского**
сельского поселения Высокогорского муниципального района
Республики Татарстан
(наименование объекта)

Сведения о местоположении границ объекта

37	519455,7	1298287,1	аналитический	2,5	-
38	519454,3	1298322,6	аналитический	2,5	-
39	519496,2	1298314,9	аналитический	2,5	-
40	519499,1	1298319,4	аналитический	2,5	-
41	519512,1	1298402,7	аналитический	2,5	-
42	519522,3	1298406,87	картометрический	5,0	-
43	519531,7	1298467,0	аналитический	2,5	-
44	519544,5	1298466,5	аналитический	2,5	-
45	519560,2	1298505,1	аналитический	2,5	-
46	519566,8	1298502,5	аналитический	2,5	-
47	519597,2	1298490,7	аналитический	2,5	-
48	519596,84	1298469,81	аналитический	2,5	-
49	519596,39	1298449,96	аналитический	2,5	-
50	519596,71	1298449,96	аналитический	2,5	-
51	519612,2	1298449,5	аналитический	2,5	-
52	519621,7	1298449,2	аналитический	2,5	-
53	519633,3	1298449,0	аналитический	2,5	-
54	519633,3	1298401,0	аналитический	2,5	-
55	519637,9	1298391,8	аналитический	2,5	-
56	519640,1	1298350,4	аналитический	2,5	-
57	519647,5	1298348,3	аналитический	2,5	-
58	519649,9	1298340,9	аналитический	2,5	-
59	519650,9	1298340,8	аналитический	2,5	-
60	519675,7	1298339,4	аналитический	2,5	-
61	519677,9	1298339,3	аналитический	2,5	-
62	519678,6	1298339,2	аналитический	2,5	-
63	519695,8	1298339,4	аналитический	2,5	-
64	519747,3	1298339,9	аналитический	2,5	-
65	519782,36	1298340,02	аналитический	2,5	-
66	519808,1	1298340,1	аналитический	2,5	-
67	519818,9	1298340,6	аналитический	2,5	-
68	519833,1	1298341,4	аналитический	2,5	-
69	519837,5	1298348,3	аналитический	2,5	-
70	519846,1	1298383,7	аналитический	2,5	-
71	519844,4	1298453,0	аналитический	2,5	-
72	519841,2	1298462,6	аналитический	2,5	-
73	519858,9	1298461,6	аналитический	2,5	-
74	519854,2	1298480,7	аналитический	2,5	-
75	519845,6	1298486,9	аналитический	2,5	-
76	519846,4	1298516,0	аналитический	2,5	-
77	519966,5	1298512,2	аналитический	2,5	-
78	519969,2	1298537,6	аналитический	2,5	-
79	519969,2	1298556,4	аналитический	2,5	-
80	519971,0	1298591,81	аналитический	2,5	-
81	519973,29	1298610,17	аналитический	2,5	-
82	519975,1	1298632,1	аналитический	2,5	-
83	519974,94	1298651,91	аналитический	2,5	-
84	519975,96	1298721,73	аналитический	2,5	-

ОПИСАНИЕ МЕСТОПОЛОЖЕНИЯ ГРАНИЦ
деревня Бикнарат Большебитаманского
сельского поселения Высокогорского муниципального района
Республики Татарстан
(наименование объекта)

Сведения о местоположении границ объекта

85	519974,79	1298742,52	аналитический	2,5	-
86	519972,7	1298756,5	аналитический	2,5	-
87	519884,9	1298762,2	аналитический	2,5	-
88	519834,1	1298765,5	аналитический	2,5	-
89	519814,21	1298766,82	картометрический	5,0	-
90	519813,11	1298753,82	аналитический	2,5	-
91	519812,98	1298746,52	аналитический	2,5	-
92	519807,4	1298709,0	аналитический	2,5	-
93	519790,0	1298711,2	аналитический	2,5	-
94	519786,3	1298685,2	аналитический	2,5	-
95	519781,2	1298638,48	картометрический	5,0	-
96	519608,0	1298649,51	картометрический	5,0	-
97	519618,28	1298672,94	картометрический	5,0	-
98	519624,56	1298692,78	картометрический	5,0	-
99	519628,99	1298709,62	картометрический	5,0	-
100	519626,61	1298716,76	картометрический	5,0	-
101	519616,42	1298730,67	картометрический	5,0	-
102	519611,78	1298740,5	картометрический	5,0	-
103	519611,77	1298754,11	картометрический	5,0	-
104	519617,0	1298772,57	картометрический	5,0	-
105	519616,29	1298780,33	картометрический	5,0	-
106	519605,67	1298793,42	картометрический	5,0	-
107	519600,28	1298804,0	картометрический	5,0	-
108	519597,76	1298816,93	картометрический	5,0	-
109	519599,76	1298832,3	картометрический	5,0	-
110	519600,26	1298855,38	картометрический	5,0	-
111	519591,67	1298866,42	картометрический	5,0	-
112	519587,09	1298874,33	картометрический	5,0	-
113	519585,78	1298890,19	картометрический	5,0	-
114	519580,95	1298899,61	картометрический	5,0	-
115	519565,1	1298912,72	картометрический	5,0	-
116	519556,29	1298921,03	картометрический	5,0	-
117	519547,32	1298933,71	картометрический	5,0	-
118	519534,84	1298940,56	картометрический	5,0	-
119	519507,57	1298950,57	картометрический	5,0	-
120	519500,1	1298957,7	аналитический	2,5	-
121	519492,0	1298979,7	аналитический	2,5	-
122	519492,51	1298984,52	картометрический	5,0	-
123	519496,42	1298992,77	картометрический	5,0	-
124	519501,48	1299000,34	картометрический	5,0	-
125	519505,74	1299010,46	картометрический	5,0	-
126	519504,55	1299017,15	картометрический	5,0	-
127	519499,9	1299025,1	аналитический	2,5	-
128	519472,6	1299013,6	аналитический	2,5	-
129	519425,8	1298985,49	аналитический	2,5	-
130	519415,66	1298973,64	картометрический	5,0	-
1	519370,42	1298943,75	аналитический	2,5	-

ОПИСАНИЕ МЕСТОПОЛОЖЕНИЯ ГРАНИЦ деревня Бикнрат Большебитаманского сельского поселения Высокогорского муниципального района Республики Татарстан
(наименование объекта)

Сведения о местоположении границ объекта

3. Сведения о характерных точках части (частей) границы объекта

-	-	-	-	-	-
---	---	---	---	---	---

ОПИСАНИЕ МЕСТОПОЛОЖЕНИЯ ГРАНИЦ
деревни Бикнарят Большебитяманского сельского поселения Высокогорского
муниципального района Республики Татарстан
 (наименование объекта)
План границ объекта




Используемые условные знаки и обозначения:

- — поворотная точка границы населенного пункта
- границы населенного пункта
- границы земельных участков
- границы кадастровых кварталов
- границы муниципальных образований



Масштаб 1:5000




Подпись _____ Дата 27 июня 2019 г.

Место для оттиска печати лица, составившего описание местоположения границ объекта

ОПИСАНИЕ МЕСТОПОЛОЖЕНИЯ ГРАНИЦ
деревня Бикнарат Большебитаманского сельского поселения Высокогорского
муниципального района Республики Татарстан

(наименование объекта)
План границ объекта



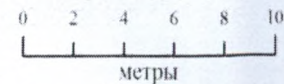
16:16:060502:52

Используемые условные знаки и обозначения:

- поворотная точка границы населенного пункта
- граница населенного пункта
- границы земельных участков
- границы кадастровых кварталов
- границы муниципальных образований



Масштаб 1 : 250

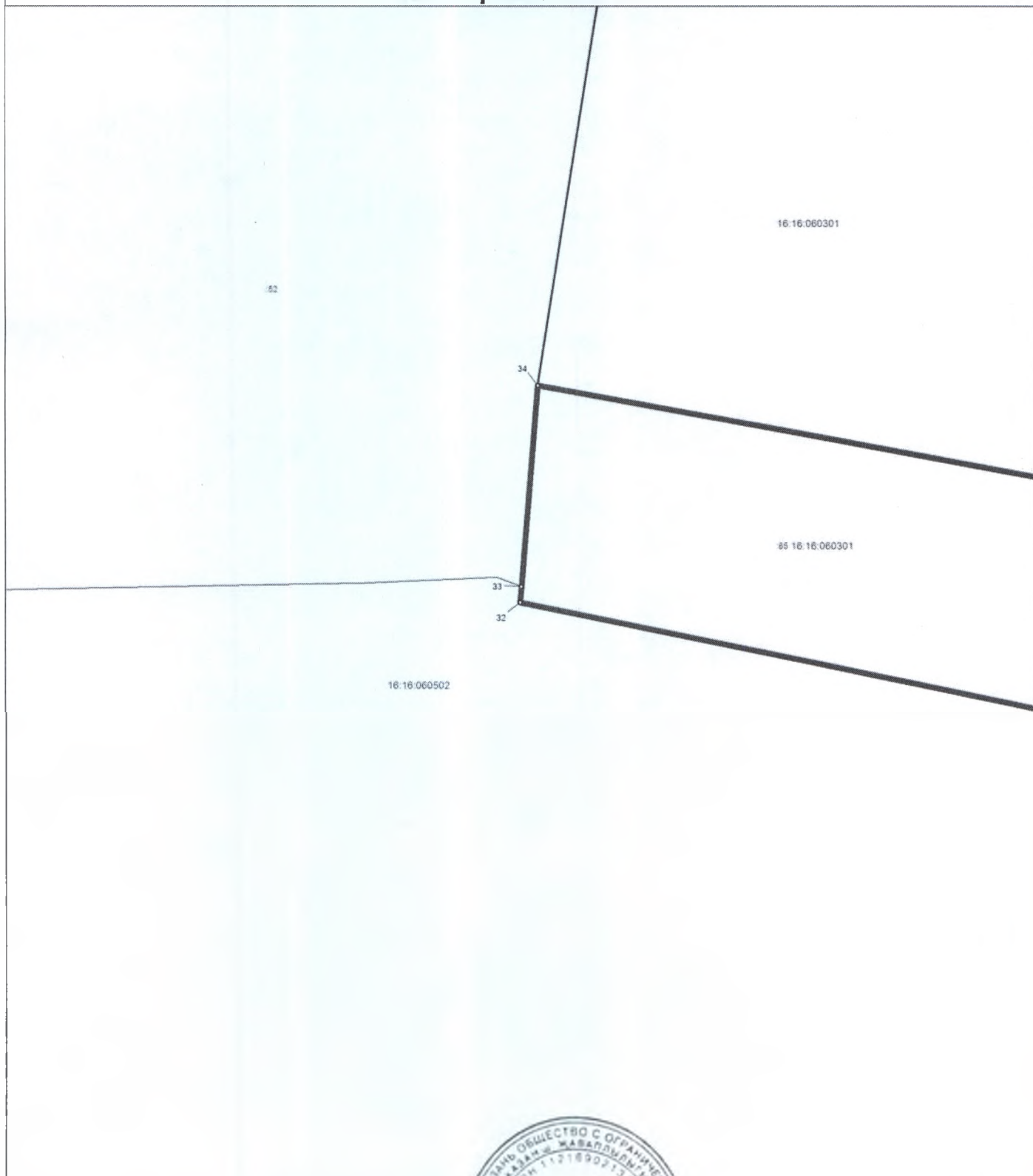


Подпись _____






Дата 27 июня 2019 г.

**ОПИСАНИЕ МЕСТОПОЛОЖЕНИЯ ГРАНИЦ
деревни Бикнарат Большебитаманского сельского поселения Высокогорского
муниципального района Республики Татарстан**

(наименование объекта)
План границ объекта

Выноска 2 

Используемые условные знаки и обозначения:

-  поворотная точка границы населенного пункта
-  граница населенного пункта
-  границы земельных участков
-  границы кадастровых кварталов
-  границы муниципальных образований




Подпись _____



Дата 27 июня 2019 г.

Масштаб 1 : 500



Место для оттиска печати лица, составившего описание местоположения границ объекта






**ОПИСАНИЕ МЕСТОПОЛОЖЕНИЯ ГРАНИЦ
деревни Бикнарат Большебитаманского сельского поселения Высокогорского
муниципального района Республики Татарстан**

(наименование объекта)
План границ объекта

Выноска 3




Используемые условные знаки и обозначения:

-  поворотная точка границы населенного пункта
-  граница населенного пункта
-  границы земельных участков
-  границы кадастровых кварталов
-  границы муниципальных образований



Масштаб 1 : 500



Подпись _____

Дата 27 июня 2019 г.

Место для оттиска печати лица, составившего описание местоположения границ объекта





ОПИСАНИЕ МЕСТОПОЛОЖЕНИЯ ГРАНИЦ
деревня Бикнарат Большебитаманского сельского поселения Высокогорского
муниципального района Республики Татарстан

(наименование объекта)
План границ объекта

Выноска 4




Используемые условные знаки и обозначения:

- поворотная точка границы населенного пункта
-  граница населенного пункта
-  границы земельных участков
-  границы кадастровых кварталов
-  границы муниципальных образований



Масштаб 1 : 1000



Подпись _____

Дата 27 июня 2019 г.

Место для оттиска печати лица, составившего описание местоположения границ объекта

**ОПИСАНИЕ МЕСТОПОЛОЖЕНИЯ ГРАНИЦ НАСЕЛЕННОГО
ПУНКТА Д. МАЛЫЙ БИТАМАН БОЛЬШЕБИТАМАНСКОГО
СЕЛЬСКОГО ПОСЕЛЕНИЯ ВЫСОКОГОРСКОГО
МУНИЦИПАЛЬНОГО РАЙОНА РЕСПУБЛИКИ ТАТАРСТАН**

ОПИСАНИЕ МЕСТОПОЛОЖЕНИЯ ГРАНИЦ <u>деревня Малый</u> <u>БитаманБольшебитаманского сельского поселения Высокогорского муниципального района</u> <u>Республики Татарстан</u> (наименование объекта местоположение границ, которого описано (далее - объект))		
Сведения об объекте		
№ п/п	Характеристики объекта	Описание характеристик
1	2	3
1.	Местоположение объекта	граница населенного пункта деревня Малый БитаманБольшебитаманского сельского поселения Высокогорского муниципального района Республики Татарстан
2.	Площадь объекта ± величина погрешности определения площади (Р ± ДР)	477638,0 кв. м. ± 415,0 кв. м.
3.	Иные характеристики объекта	-

ОПИСАНИЕ МЕСТОПОЛОЖЕНИЯ ГРАНИЦ деревня Малый Битаман Большебитаманского сельского поселения Высокогорского муниципального района Республики Татарстан (наименование объекта)

Сведения о местоположении границ объекта

1. Система координат **СК кадастрового округа (МСК-16), зона 1**

2. Сведения о характерных точках границ объекта

Обозначение характерных точек границ	Координаты, м		Метод определения координат характерной точки	Средняя квадратическая погрешность положения характерной точки (M1), м	Описание обозначения точки на местности (при наличии)
	X	X			
1	2	3	4	5	6
(1)	-	-	-	-	-
1	520033,5	1301275,5	аналитический	2,5	-
2	520032,74	1301273,15	аналитический	2,5	-
3	520091,34	1301231,59	аналитический	2,5	-
4	520145,43	1301193,24	аналитический	2,5	-
5	520187,7	1301229,5	аналитический	2,5	-
6	520120,0	1301277,5	аналитический	2,5	-
7	520059,5	1301321,7	аналитический	2,5	-
8	520047,9	1301302,7	аналитический	2,5	-
1	520033,5	1301275,5	аналитический	2,5	-
(2)	-	-	-	-	-
9	520852,04	1302191,3	аналитический	2,5	-
10	520794,5	1302192,11	картометрический	5,0	-
11	520724,65	1302209,57	картометрический	5,0	-
12	520671,46	1302213,94	картометрический	5,0	-
13	520667,43	1302240,75	аналитический	2,5	-
14	520663,8	1302272,87	картометрический	5,0	-
15	520657,18	1302277,84	картометрический	5,0	-
16	520644,48	1302295,7	картометрический	5,0	-
17	520631,38	1302332,6	картометрический	5,0	-
18	520625,43	1302380,63	картометрический	5,0	-
19	520617,09	1302395,31	картометрический	5,0	-
20	520602,41	1302402,06	картометрический	5,0	-
21	520519,86	1302396,9	картометрический	5,0	-
22	520495,65	1302389,36	картометрический	5,0	-
23	520490,61	1302376,68	аналитический	2,5	-
24	520471,11	1302373,87	аналитический	2,5	-
25	520451,1	1302396,5	аналитический	2,5	-
26	520415,3	1302477,0	аналитический	2,5	-
27	520412,8	1302482,0	аналитический	2,5	-
28	520386,3	1302534,5	аналитический	2,5	-
29	520355,4	1302583,2	аналитический	2,5	-
30	520316,7	1302660,0	аналитический	2,5	-
31	520314,5	1302669,5	аналитический	2,5	-
32	520292,2	1302708,5	аналитический	2,5	-
33	520141,1	1302635,0	аналитический	2,5	-

**ОПИСАНИЕ МЕСТОПОЛОЖЕНИЯ ГРАНИЦ
деревни Малый Битаман Большебитаманского
сельского поселения Высокогорского муниципального района
Республики Татарстан
(наименование объекта)**

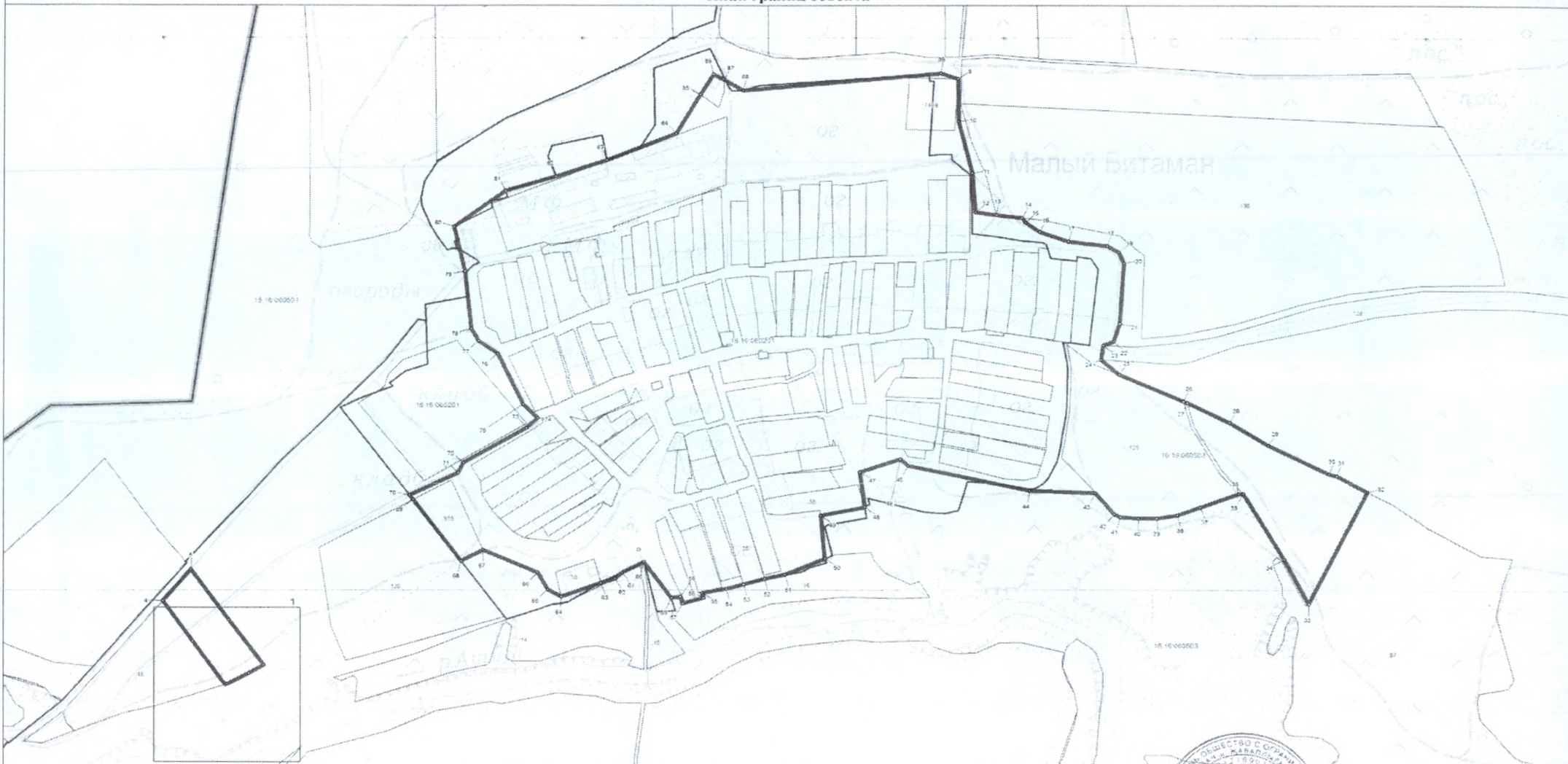
Сведения о местоположении границ объекта

34	520201,0	1302604,0	аналитический	2,5	-
35	520290,0	1302552,0	аналитический	2,5	-
36	520289,7	1302546,5	аналитический	2,5	-
37	520271,6	1302498,5	аналитический	2,5	-
38	520260,8	1302470,0	аналитический	2,5	-
39	520256,9	1302444,0	аналитический	2,5	-
40	520256,9	1302421,2	аналитический	2,5	-
41	520258,3	1302398,5	аналитический	2,5	-
42	520262,3	1302391,0	аналитический	2,5	-
43	520291,21	1302367,06	картометрический	5,0	-
44	520293,84	1302283,71	картометрический	5,0	-
45	520328,03	1302130,46	картометрический	5,0	-
46	520336,75	1302120,83	картометрический	5,0	-
47	520319,4	1302070,28	картометрический	5,0	-
48	520271,71	1302076,81	аналитический	2,5	-
49	520260,76	1302021,23	аналитический	2,5	-
50	520202,2	1302026,5	аналитический	2,5	-
51	520180,4	1301975,9	аналитический	2,5	-
52	520175,0	1301950,5	аналитический	2,5	-
53	520167,6	1301924,0	аналитический	2,5	-
54	520161,5	1301902,8	аналитический	2,5	-
55	520155,8	1301872,1	аналитический	2,5	-
56	520149,2	1301874,2	аналитический	2,5	-
57	520141,4	1301847,8	аналитический	2,5	-
58	520150,9	1301845,0	аналитический	2,5	-
59	520149,0	1301833,6	аналитический	2,5	-
60	520198,0	1301799,5	аналитический	2,5	-
61	520183,5	1301772,2	аналитический	2,5	-
62	520175,2	1301763,5	аналитический	2,5	-
63	520169,65	1301745,77	аналитический	2,5	-
64	520151,07	1301695,66	аналитический	2,5	-
65	520160,56	1301678,65	картометрический	5,0	-
66	520183,71	1301666,11	картометрический	5,0	-
67	520214,0	1301596,93	аналитический	2,5	-
68	520199,21	1301569,21	аналитический	2,5	-
69	520282,18	1301508,41	аналитический	2,5	-
70	520288,17	1301503,84	картометрический	5,0	-
71	520318,73	1301565,76	картометрический	5,0	-
72	520332,22	1301572,5	картометрический	5,0	-
73	520379,06	1301651,88	картометрический	5,0	-
74	520392,15	1301665,77	картометрический	5,0	-
75	520410,81	1301647,91	картометрический	5,0	-
76	520479,46	1301615,76	картометрический	5,0	-
77	520496,53	1301591,55	картометрический	5,0	-
78	520513,35	1301581,95	картометрический	5,0	-
79	520590,99	1301574,09	картометрический	5,0	-
80	520651,74	1301560,05	картометрический	5,0	-
81	520700,5	1301625,27	картометрический	5,0	-

<p align="center">ОПИСАНИЕ МЕСТОПОЛОЖЕНИЯ ГРАНИЦ <u>деревня Малый Битаман</u> <u>Большебитаманского сельского поселения Высокогорского муниципального района Республики Татарстан</u> (наименование объекта)</p>						
Сведения о местоположении границ объекта						
82	520719,96	1301689,01	картометрический	5,0		-
83	520742,08	1301752,88	картометрический	5,0		-
84	520778,46	1301839,43	картометрический	5,0		-
85	520831,2	1301869,6	аналитический	2,5		-
86	520858,9	1301886,1	аналитический	2,5		-
87	520851,5	1301898,4	аналитический	2,5		-
88	520837,07	1301922,82	картометрический	5,0		-
89	520859,82	1302170,16	картометрический	5,0		-
9	520852,04	1302191,3	аналитический	2,5		-
3. Сведения о характерных точках части (частей) границы объекта						
-	-	-	-	-	-	-

ОПИСАНИЕ МЕСТОПОЛОЖЕНИЯ ГРАНИЦ
деревни Малый Битаман Большебитаманского сельского поселения Высокогорского
муниципального района Республики Татарстан

(наименование объекта)
План границ объекта

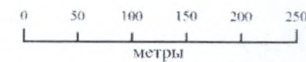


Используемые условные знаки и обозначения:

- поворотная точка границы населенного пункта
- ▬ граница населенного пункта
- ▬ граница земельных участков
- ▬ граница кадастровых кварталов
- ▬ граница муниципальных образований



Масштаб 1:5000



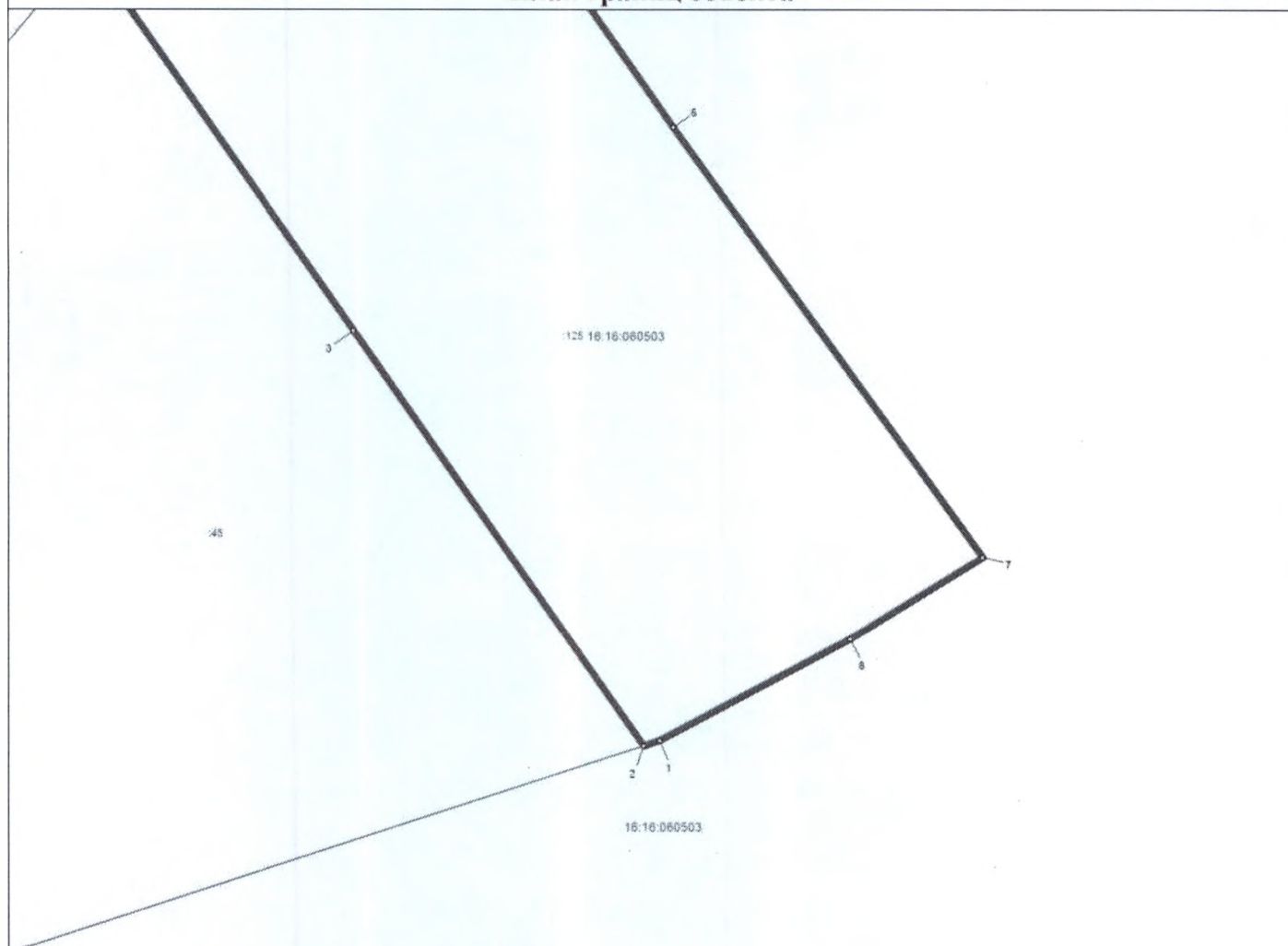
Подпись _____ Дата 27 июня 2019 г.

Место для оттиска печати лица, составившего описание местоположения границ объекта

**ОПИСАНИЕ МЕСТОПОЛОЖЕНИЯ ГРАНИЦ деревня Малый
БитаманБольшебитаманского сельского поселения Высокогорского
муниципального района Республики Татарстан**






(наименование объекта)
План границ объекта

Выноска 1




Используемые условные знаки и обозначения:

Место для оттиска печати лица, составившего
описание местоположения границ объекта

-  поворотная точка границы населенного пункта
-  граница населенного пункта
-  границы земельных участков
-  границы кадастровых кварталов
-  границы муниципальных образований



Масштаб 1 : 1000



Подпись _____

Дата 27 июня 2019 г.

**ОПИСАНИЕ МЕСТОПОЛОЖЕНИЯ ГРАНИЦ НАСЕЛЕННОГО ПУНКТА
Д. ЮВАС БОЛЬШЕБИТАМАНСКОГО СЕЛЬСКОГО ПОСЕЛЕНИЯ
ВЫСОКОГОРСКОГО МУНИЦИПАЛЬНОГО РАЙОНА РЕСПУБЛИКИ
ТАТАРСТАН**

ОПИСАНИЕ МЕСТОПОЛОЖЕНИЯ ГРАНИЦ деревня Ювас Большебитаманского сельского поселения Высокогорского муниципального района Республики Татарстан
(наименование объекта местоположение границ, которого описано (далее - объект))

Сведения об объекте

№ п/п	Характеристики объекта	Описание характеристик
1	2	3
1.	Местоположение объекта	граница населенного пункта деревня Ювас Большебитаманского сельского поселения Высокогорского муниципального района Республики Татарстан
2.	Площадь объекта ± величина погрешности определения площади (Р ± ДР)	372186,0 кв. м. ± 366,0 кв. м.
3.	Иные характеристики объекта	-

ОПИСАНИЕ МЕСТОПОЛОЖЕНИЯ ГРАНИЦ деревня Ювас Большебитаманского сельского поселения Высокогорского муниципального района Республики Татарстан
(наименование объекта)

Сведения о местоположении границ объекта

1. Система координат **СК кадастрового округа (МСК-16), зона 1**

2. Сведения о характерных точках границ объекта

Обозначение характерных точек границ	Координаты, м		Метод определения координат характерной точки	Средняя квадратическая погрешность положения характерной точки (M1), м	Описание обозначения точки на местности (при наличии)
	X	X			
1	2	3	4	5	6
1	517177,4	1300171,3	аналитический	2,5	-
2	517176,4	1300190,9	аналитический	2,5	-
3	517166,8	1300230,7	аналитический	2,5	-
4	517163,6	1300260,0	аналитический	2,5	-
5	517145,3	1300262,2	аналитический	2,5	-
6	517140,1	1300292,0	аналитический	2,5	-
7	517140,05	1300350,78	картометрический	5,0	-
8	517149,9	1300349,4	аналитический	2,5	-
9	517157,0	1300348,4	аналитический	2,5	-
10	517169,0	1300350,2	аналитический	2,5	-
11	517194,5	1300354,2	аналитический	2,5	-
12	517223,5	1300356,7	аналитический	2,5	-
13	517233,3	1300357,6	аналитический	2,5	-
14	517229,4	1300385,8	аналитический	2,5	-
15	517243,41	1300395,53	аналитический	2,5	-
16	517246,43	1300398,5	аналитический	2,5	-
17	517248,18	1300400,9	аналитический	2,5	-
18	517247,17	1300415,91	аналитический	2,5	-
19	517235,89	1300449,05	аналитический	2,5	-
20	517227,2	1300474,5	аналитический	2,5	-
21	517225,4	1300497,2	аналитический	2,5	-
22	517221,5	1300506,0	аналитический	2,5	-
23	517220,98	1300507,15	аналитический	2,5	-
24	517216,84	1300518,09	аналитический	2,5	-
25	517212,69	1300528,98	аналитический	2,5	-
26	517210,86	1300533,79	аналитический	2,5	-
27	517208,0	1300542,4	аналитический	2,5	-
28	517204,4	1300549,1	аналитический	2,5	-
29	517201,2	1300547,8	аналитический	2,5	-
30	517174,2	1300636,3	аналитический	2,5	-
31	517166,6	1300641,8	аналитический	2,5	-
32	517161,4	1300643,9	аналитический	2,5	-
33	517110,43	1300631,05	аналитический	2,5	-
34	517099,45	1300628,81	аналитический	2,5	-
35	517045,01	1300618,57	аналитический	2,5	-
36	516985,9	1300605,8	аналитический	2,5	-

ОПИСАНИЕ МЕСТОПОЛОЖЕНИЯ ГРАНИЦ
деревня ЮвасБольшебитаманского
сельского поселения Высокогорского муниципального района
Республики Татарстан
(наименование объекта)

Сведения о местоположении границ объекта

37	516980,35	1300604,7	аналитический	2,5	-
38	516955,78	1300599,88	аналитический	2,5	-
39	516916,0	1300594,6	аналитический	2,5	-
40	516891,7	1300593,1	аналитический	2,5	-
41	516867,9	1300591,1	аналитический	2,5	-
42	516842,2	1300589,5	аналитический	2,5	-
43	516817,4	1300587,97	аналитический	2,5	-
44	516798,62	1300584,97	аналитический	2,5	-
45	516769,3	1300579,6	аналитический	2,5	-
46	516748,2	1300582,7	аналитический	2,5	-
47	516698,7	1300576,8	аналитический	2,5	-
48	516646,87	1300571,64	аналитический	2,5	-
49	516614,28	1300562,39	аналитический	2,5	-
50	516567,1	1300545,92	картометрический	5,0	-
51	516581,0	1300467,8	аналитический	2,5	-
52	516582,7	1300457,6	аналитический	2,5	-
53	516585,4	1300441,0	аналитический	2,5	-
54	516601,6	1300336,1	аналитический	2,5	-
55	516602,1	1300332,7	аналитический	2,5	-
56	516656,46	1300195,73	картометрический	5,0	-
57	516615,8	1300165,7	аналитический	2,5	-
58	516558,7	1300136,2	аналитический	2,5	-
59	516551,3	1300133,0	аналитический	2,5	-
60	516530,7	1300120,4	аналитический	2,5	-
61	516514,1	1300110,2	аналитический	2,5	-
62	516525,6	1300075,2	аналитический	2,5	-
63	516498,4	1300059,9	аналитический	2,5	-
64	516501,1	1300053,0	аналитический	2,5	-
65	516509,4	1300030,7	аналитический	2,5	-
66	516517,7	1300010,6	аналитический	2,5	-
67	516552,6	1300023,7	аналитический	2,5	-
68	516545,7	1300042,5	аналитический	2,5	-
69	516601,48	1300068,38	аналитический	2,5	-
70	516601,65	1300050,16	картометрический	5,0	-
71	516603,98	1300035,77	картометрический	5,0	-
72	516613,46	1300038,8	картометрический	5,0	-
73	516646,17	1299925,55	картометрический	5,0	-
74	516708,0	1299909,7	аналитический	2,5	-
75	516764,7	1299894,0	аналитический	2,5	-
76	516794,8	1299904,8	аналитический	2,5	-
77	516818,1	1299912,8	аналитический	2,5	-
78	516886,5	1299936,6	аналитический	2,5	-
79	516922,6	1299948,1	аналитический	2,5	-
80	516928,7	1299950,0	аналитический	2,5	-
81	517051,1	1300055,5	аналитический	2,5	-
82	517087,94	1300073,79	картометрический	5,0	-
83	517161,76	1300083,32	картометрический	5,0	-
84	517169,63	1300096,71	картометрический	5,0	-

**ОПИСАНИЕ МЕСТОПОЛОЖЕНИЯ ГРАНИЦ деревня Ювас Большебитаманского
сельского поселения Высокогорского муниципального района Республики Татарстан**
(наименование объекта)

Сведения о местоположении границ объекта

85	517173,9	1300131,9	аналитический	2,5	-
86	517174,4	1300134,2	аналитический	2,5	-
1	517177,4	1300171,3	аналитический	2,5	-

3. Сведения о характерных точках части (частей) границы объекта

-	-	-	-	-	-
---	---	---	---	---	---

ОПИСАНИЕ МЕСТОПОЛОЖЕНИЯ ГРАНИЦ
деревня ЮвасБольшенебитаманского сельского поселения Высокогорского
муниципального района Республики Татарстан

(наименование объекта)
План границ объекта




Используемые условные знаки и обозначения:

- ° поворотная точка границы населенного пункта
- граница населенного пункта
- границы земельных участков
- границы кадастровых кварталов
- границы муниципальных образований



Масштаб 1:5000



Подпись _____

Дата 27 июня 2019 г.

Место для оттиска печати лица, составившего описание местоположения границ объекта

ОПИСАНИЕ МЕСТОПОЛОЖЕНИЯ ГРАНИЦ
деревни Ювас Большебитаманского сельского поселения Высокогорского
муниципального района Республики Татарстан


(наименование объекта)
План границ объекта

Выноска 1



Используемые условные знаки и обозначения:

- поворотная точка границы населенного пункта
- ▬ граница населенного пункта
- ▬ границы земельных участков
- ▬ границы кадастровых кварталов
- ▬ границы муниципальных образований



Подпись  Дата 27 июня 2019 г.






**ОПИСАНИЕ МЕСТОПОЛОЖЕНИЯ ГРАНИЦ
деревни Ювас Большебитаманского сельского поселения Высокогорского
муниципального района Республики Татарстан**

(наименование объекта)
План границ объекта

Выноска 2




Используемые условные знаки и обозначения:

-  поворотная точка границы населенного пункта
-  граница населенного пункта
-  границы земельных участков
-  границы кадастровых кварталов
-  границы муниципальных образований



Масштаб 1 : 1000



Подпись _____

Дата 27 июня 2019 г.

Место для оттиска печати лица, составившего описание местоположения границ объекта





**ОПИСАНИЕ МЕСТОПОЛОЖЕНИЯ ГРАНИЦ
деревни Ювас Большебитаманского сельского поселения Высокогорского
муниципального района Республики Татарстан**

(наименование объекта)
План границ объекта

Выноска 3

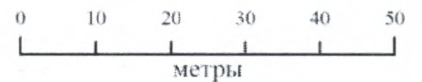


Используемые условные знаки и обозначения:

- ° поворотная точка границы населенного пункта
-  граница населенного пункта
-  границы земельных участков
-  границы кадастровых кварталов
-  границы муниципальных образований



Масштаб 1 : 1000



Подпись _____ Дата 27 июня 2019 г.

Место для отиска печати лица, составившего описание местоположения границ объекта