



ПРИКАЗ

25.05.2020

БОЕРЫК

№ *116-П*

Об утверждении графического описания местоположения границ защитных зон объектов культурного наследия регионального значения, расположенных в Камско-Устьинском муниципальном районе Республики Татарстан, с перечнем координат характерных точек этих границ в системе координат, установленной для ведения Единого государственного реестра недвижимости, режима использования земель а границах защитных зон объектов культурного наследия регионального значения

В соответствии с Федеральным законом от 25 июня 2002 года № 73-ФЗ «Об объектах культурного наследия (памятниках истории и культуры) народов Российской Федерации», приказываю:

1. Утвердить:

графическое описание местоположения границ защитных зон объектов культурного наследия регионального значения, расположенных в Камско-Устьинском муниципальном районе Республики Татарстан, с перечнем координат характерных точек этих границ в системе координат, установленной для ведения Единого государственного реестра недвижимости, согласно приложению № 1 к настоящему приказу;

режим использования земель в границах защитных зон объектов культурного наследия регионального значения, расположенных в Камско-Устьинском муниципальном районе Республики Татарстан, согласно приложению № 2 к настоящему приказу.

2. Сектору градостроительной деятельности направить копию настоящего приказа в орган регистрации прав для внесения соответствующих сведений в Единый государственный реестр недвижимости, а также организовать работу по

размещению настоящего приказа на официальном сайте Комитета Республики Татарстан по охране объектов культурного наследия в информационно-телекоммуникационной сети «Интернет».

3. Контроль за исполнением настоящего приказа возложить на заместителя председателя Комитета Республики Татарстан по охране объектов культурного наследия И.И.Шакирова.

Председатель

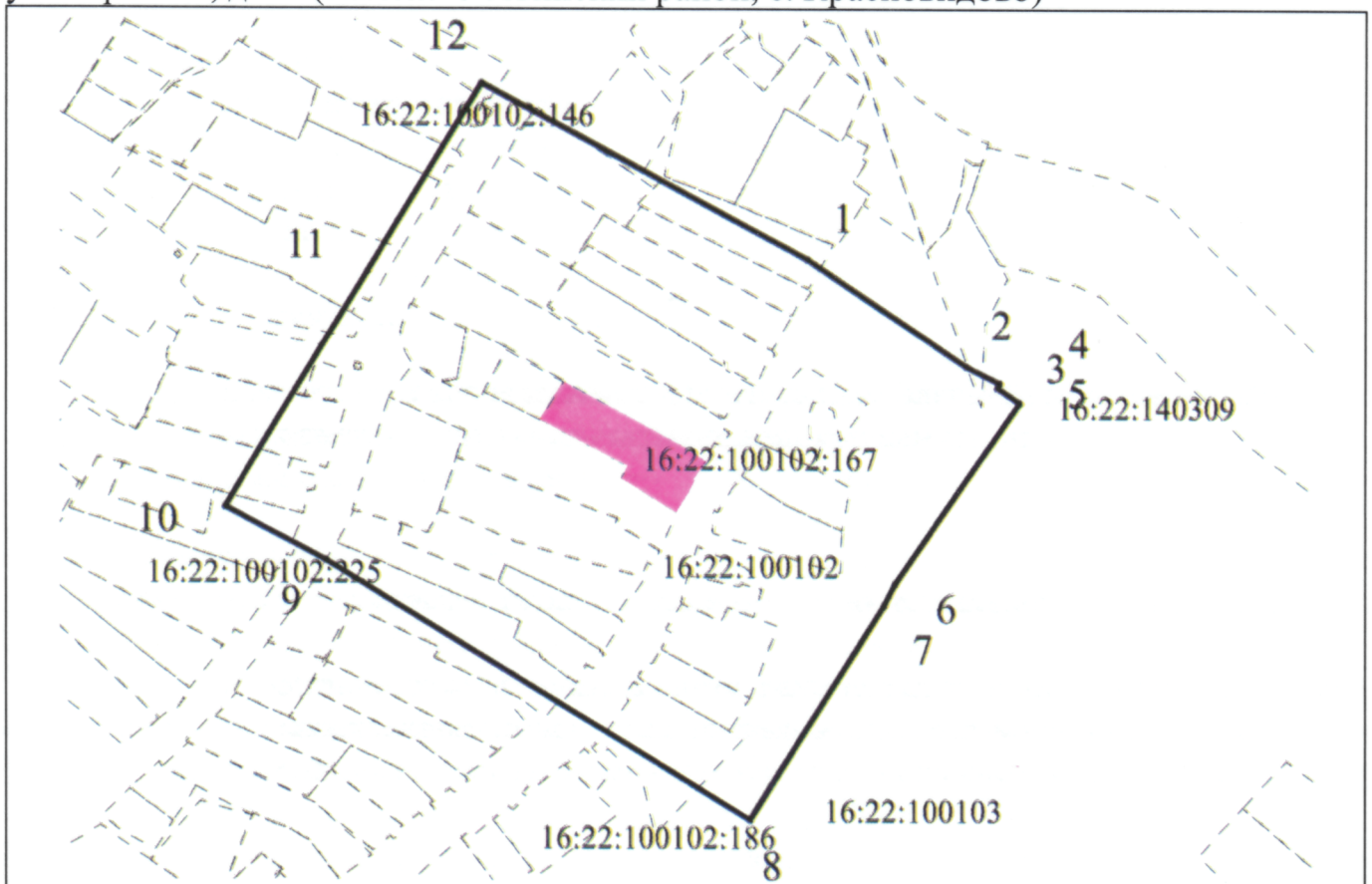


И.Н.Гущин

Приложение № 1
к приказу Комитета
Республики Татарстан
по охране объектов
культурного наследия
от «25 мая 2017» № 196-17

Графическое описание местоположения границ защитных зон объектов культурного наследия регионального значения, расположенных в Камско-Устьинском муниципальном районе Республики Татарстан, с перечнем координат характерных точек этих границ в системе координат, установленной для ведения Единого государственного реестра недвижимости


1. **Карта (схема)** границ защитной зоны объекта культурного наследия регионального значения «Здание торговой лавки революционера-народовольца М.А. Ромаса, где в июне - декабре 1888 г. жил А.М. Горький (1868 - 1936)», июнь - декабрь 1888 г., расположенного по адресу: Республика Татарстан, Камско-Устьинский район, Красновидовское сельское поселение, с. Красновидово, ул. Горького, д. 17 (Камско-Устьинский район, с. Красновидово)



Масштаб 1:5000

Условные обозначения:

————— - контур границы защитной зоны объектов культурного наследия;
- - - - - существующая часть границ земельных участков, в пределах которых расположен объект;

- 1- обозначение характерной точки контура объекта;
16:22:100102:167-земельный участок на котором расположен объект;
16:22:100102:167, 16:22:100102:225-кадастровые номера земельных участков;
16:22:100102, 16:22:140309- кадастровые номера кварталов;
 - территория объекта культурного наследия.

Картографическое описание границ защитной зоны объекта культурного наследия регионального значения «Здание торговой лавки революционера-народовольца М.А. Ромася, где в июне - декабре 1888 г. жил А.М. Горький (1868 - 1936)», июнь - декабрь 1888 г., расположенного по адресу: Республика Татарстан, Камско-Устьинский район, Красновидовское сельское поселение, с. Красновидово, ул. Горького, д. 17 (Камско-Устьинский район, с. Красновидово)

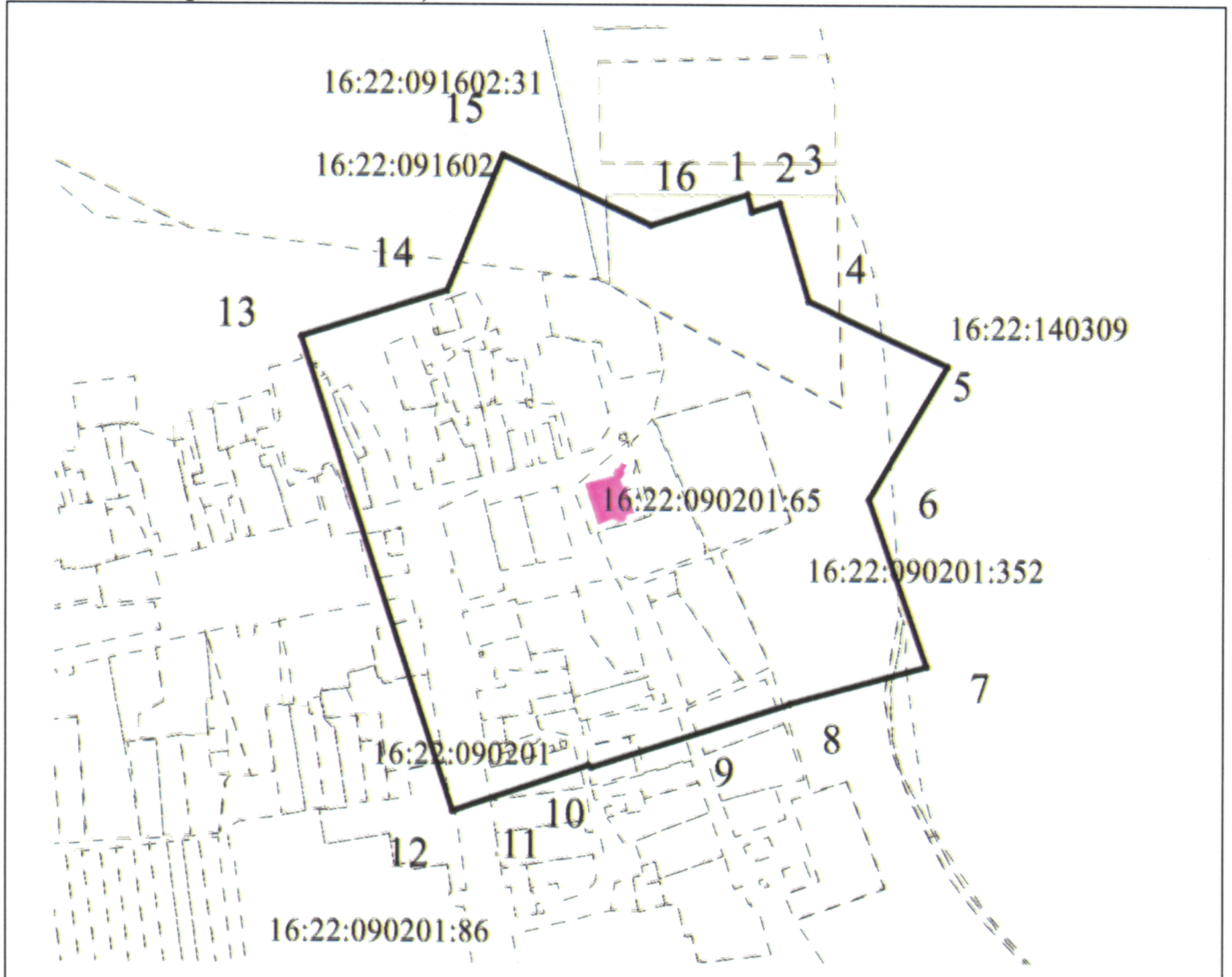
Граница защитной зоны установлена на расстоянии 100 м от внешней границы территории объекта культурного наследия регионального значения «Здание торговой лавки революционера-народовольца М.А. Ромася, где в июне - декабре 1888 г. жил А.М. Горький (1868 - 1936)», июнь - декабрь 1888 г., утвержденной приказом Министерства культуры Республики Татарстан от 27.06.2018 № 709 од «Об утверждении границ и режимов использования территорий объектов культурного наследия регионального значения, расположенных на территории Камско-Устьинского муниципального района Республики Татарстан».

Перечень координат характерных точек

границ защитной зоны объекта культурного наследия регионального значения «Здание торговой лавки революционера-народовольца М.А. Ромася, где в июне - декабре 1888 г. жил А.М. Горький (1868 - 1936)», июнь - декабрь 1888 г., расположенного по адресу: Республика Татарстан, Камско-Устьинский район, Красновидовское сельское поселение, с. Красновидово, ул. Горького, д. 17 (Камско-Устьинский район, с. Красновидово)

Площадь земельного участка <u>200267</u> м²		
Обозначение характерных точек границ	МСК-16 Координаты, м	
	Х	У
1	2	3
1	428281.32	1303444.52
2	428233.22	1303514.75
3	428225.66	1303529.58
4	428223.75	1303528.59
5	428217.14	1303538.24
6	428136.36	1303483.03
7	428127.06	1303478.18
8	428031.21	1303418.79
9	428146.77	1303230.82
10	428170.59	1303186.03
1	428281.32	1303444.52

2. **Карта (схема)** границ защитной зоны объекта культурного наследия регионального значения «Контора управляющего теньковскими именьями князя Гагарина», конец XVIII - начало XIX вв., расположенного по адресу: Республика Татарстан, Камско-Устьинский район, Теньковское сельское поселение, пос. Татарской зональной опытной станции, ул. Набережной, д. 115 (Камско-Устьинский район, с. Теньки)



Масштаб 1:2000

Условные обозначения:

————— - контур границы защитной зоны объектов культурного наследия;
 - - - - - существующая часть границ земельных участков, в пределах которых расположен объект;

• 1- обозначение характерной точки контура объекта;

16:22:090201:65- объект капитального строительства;

16:22:090201:65, 16:22:091602:31-кадастровые номера земельных участков;

16:22:090201, 16:22:091602- кадастровые номера кварталов;



- территория объекта культурного наследия.

Картографическое описание границ защитной зоны объекта культурного наследия регионального значения «Контора управляющего теньковскими имениями князя Гагарина», конец XVIII - начало XIX вв., расположенного по адресу: Республика Татарстан, Камско-Устьинский район, Теньковское сельское поселение, пос. Татарской зональной опытной станции, ул. Набережной, д. 115 (Камско-Устьинский район, с. Теньки)

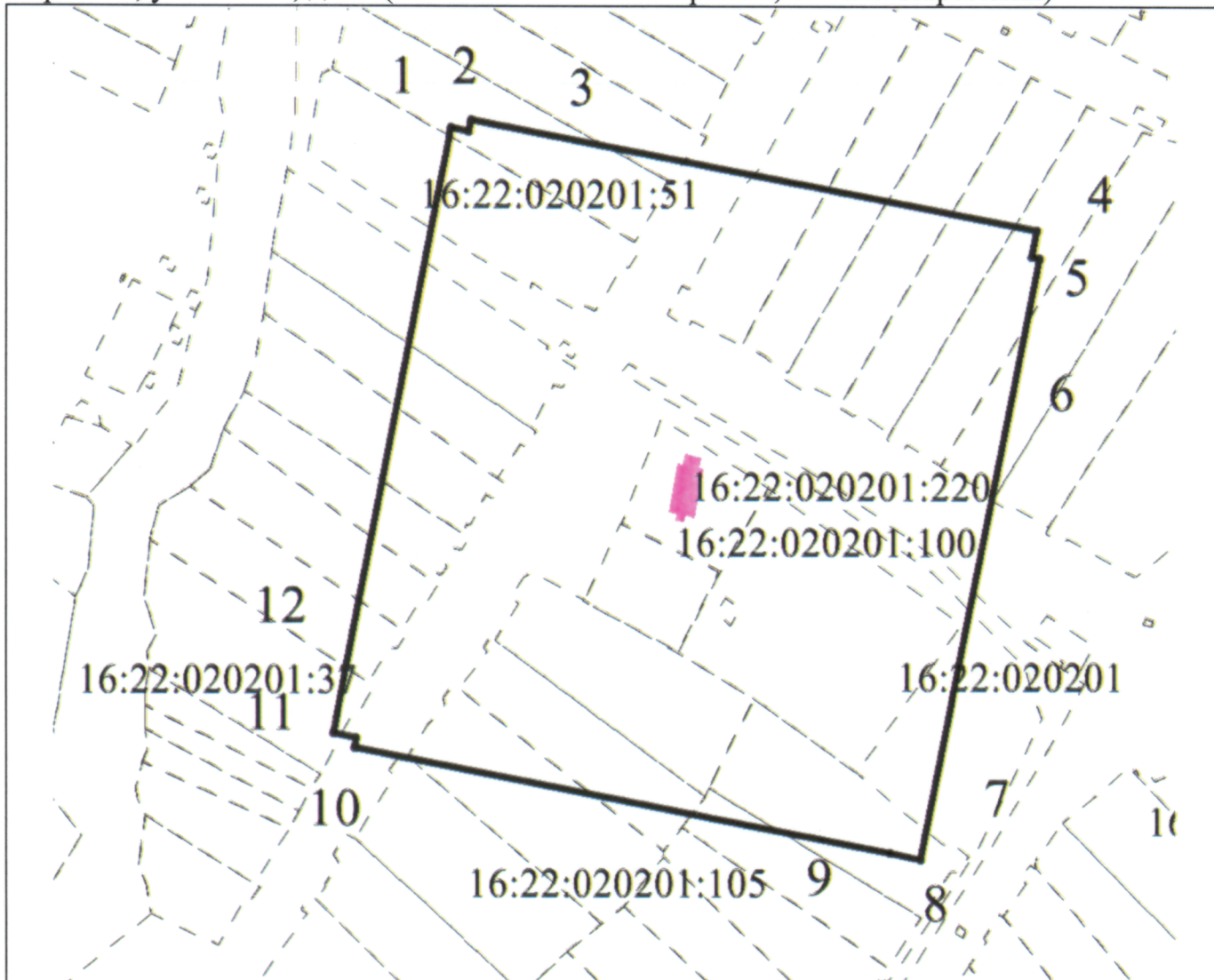
Граница защитной зоны установлена на расстоянии 100 м от внешней границы территории объекта культурного наследия регионального значения «Контора управляющего теньковскими имениями князя Гагарина», конец XVIII - начало XIX вв., расположенного по адресу: Республика Татарстан, Камско-Устьинский район, Теньковское сельское поселение, пос. Татарской зональной опытной станции, ул. Набережной, д. 115, утвержденной приказом Министерства культуры Республики Татарстан от 27.06.2018 № 709 од «Об утверждении границ и режимов использования территорий объектов культурного наследия регионального значения, расположенных на территории Камско-Устьинского муниципального района Республики Татарстан».

Перечень координат характерных точек

границ защитной зоны объекта культурного наследия регионального значения «Контора управляющего теньковскими имениями князя Гагарина», конец XVIII - начало XIX вв., расположенного по адресу: Республика Татарстан, Камско-Устьинский район, Теньковское сельское поселение, пос. Татарской зональной опытной станции, ул. Набережной, д. 115 (Камско-Устьинский район, с. Теньки)

Площадь земельного участка 193987 м²		
Обозначение характерных точек границ	МСК-16 Координаты, м	
	X	Y
1	2	3
1	435931.32	1298912.37
2	435924.01	1298914.65
3	435927.73	1298926.82
4	435884.73	1298939.49
5	435855.81	1299000.49
6	435797.03	1298966.54
7	435722.81	1298991.74
8	435706.18	1298931.81
9	435705.65	1298931.56
10	435677.52	1298844.16
11	435678.44	1298842.62
12	435657.67	1298782.70
13	435868.70	1298716.18
14	435889.14	1298780.22
15	435948.69	1298804.59
16	435917.75	1298869.85
1	435931.32	1298912.37

3.Карта (схема) границ защитной зоны объекта культурного наследия регионального значения «Мечеть», 1910 г., расположенного по адресу: Республика Татарстан, Камско-Устьинский район, Уразлинское сельское поселение, дер. Малые Кармалы, ул. Малая, д. 1а (Камско-Устьинский район, с. Мал. Карамалы)



Масштаб 1:2000

Условные обозначения:

————— - контур границы защитной зоны объектов культурного наследия;

----- - существующая часть границ земельных участков, в пределах которых расположен объект;

• 1- обозначение характерной точки контура объекта;

16:22:020201:220-объект капитального строительства;

16:22:020201:100, 16:22:020201:105-кадастровые номера земельных участков;

16:22:020201- кадастровый номер квартала;



- территория объекта культурного наследия.

Картографическое описание границ защитной зоны объекта культурного наследия регионального значения «Мечеть», 1910 г., расположенного по адресу: Республика Татарстан, Камско-Устьинский район, Уразлинское сельское поселение, дер. Малые Кармалы, ул. Малая, д. 1а (Камско-Устьинский район, с. Мал. Карамалы)

Граница защитной зоны установлена на расстоянии 100 м от внешней границы территории объекта культурного наследия регионального значения объекта культурного наследия регионального значения «Мечеть», 1910 г., утвержденной приказом Министерства культуры Республики Татарстан от 27.06.2018 № 709 од «Об утверждении границ и режимов использования территорий объектов культурного наследия регионального значения, расположенных на территории Камско-Устьинского муниципального района Республики Татарстан».

Перечень координат характерных точек

границ защитной зоны объекта культурного наследия регионального значения «Мечеть», 1910 г., расположенного по адресу: Республика Татарстан, Камско-Устьинский район, Уразлинское сельское поселение, дер. Малые Кармалы, ул. Малая, д. 1а (Камско-Устьинский район, с. Мал. Карамалы)

Площадь земельного участка <u>173114</u> м²		
Обозначение характерных точек границ	МСК-16 Координаты, м	
	X	Y
1	2	3
1	409992.41	1308200.20
2	409991.25	1308206.28
3	409995.15	1308207.22
4	409956.80	1308403.57
5	409947.59	1308401.90
6	409946.90	1308404.58
7	409736.60	1308363.52
8	409738.95	1308352.90
9	409738.80	1308352.86
10	409775.87	1308166.83
11	409779.12	1308167.28
12	409780.78	1308159.41
1	409992.41	1308200.20

Приложение № 2
к приказу Комитета
Республики Татарстан
по охране объектов
культурного наследия

от «15» мая 2016 № 126-7

**Режим использования земель
в границах защитных зон объектов культурного наследия регионального
значения, расположенных в Камско-Устьинском муниципальном районе
Республики Татарстан**

В границах защитных зон объектов культурного наследия запрещается строительство объектов капитального строительства и реконструкция, связанная с изменением их параметров (высоты, количества этажей, площади), за исключением строительства и реконструкции линейных объектов.