



ПРИКАЗ

25.05.2020

БОЕРЫК

№ *124-П*

Об утверждении графического описания местоположения границ защитных зон объектов культурного наследия регионального значения, расположенных в Аксубаевском муниципальном районе Республики Татарстан, с перечнем координат характерных точек этих границ в системе координат, установленной для ведения Единого государственного реестра недвижимости, режима использования земель в границах защитных зон объектов культурного наследия регионального значения

В соответствии с Федеральным законом от 25 июня 2002 года № 73-ФЗ «Об объектах культурного наследия (памятниках истории и культуры) народов Российской Федерации», приказываю:

1. Утвердить:

графическое описание местоположения границ защитных зон объектов культурного наследия регионального значения, расположенных в Аксубаевском муниципальном районе Республики Татарстан, с перечнем координат характерных точек этих границ в системе координат, установленной для ведения Единого государственного реестра недвижимости, согласно приложению № 1 к настоящему приказу;

режим использования земель в границах защитных зон объектов культурного наследия регионального значения, расположенных в Аксубаевском муниципальном районе Республики Татарстан, согласно приложению № 2 к настоящему приказу.

2. Сектору градостроительной деятельности направить копию настоящего приказа в орган регистрации прав для внесения соответствующих сведений в Единый государственный реестр недвижимости, а также организовать работу по размещению настоящего приказа на официальном сайте Комитета Республики Татарстан по охране объектов культурного наследия в информационно-телекоммуникационной сети «Интернет».

3. Контроль за исполнением настоящего приказа возложить на заместителя председателя Комитета Республики Татарстан по охране объектов культурного наследия И.И.Шакирова.

Председатель

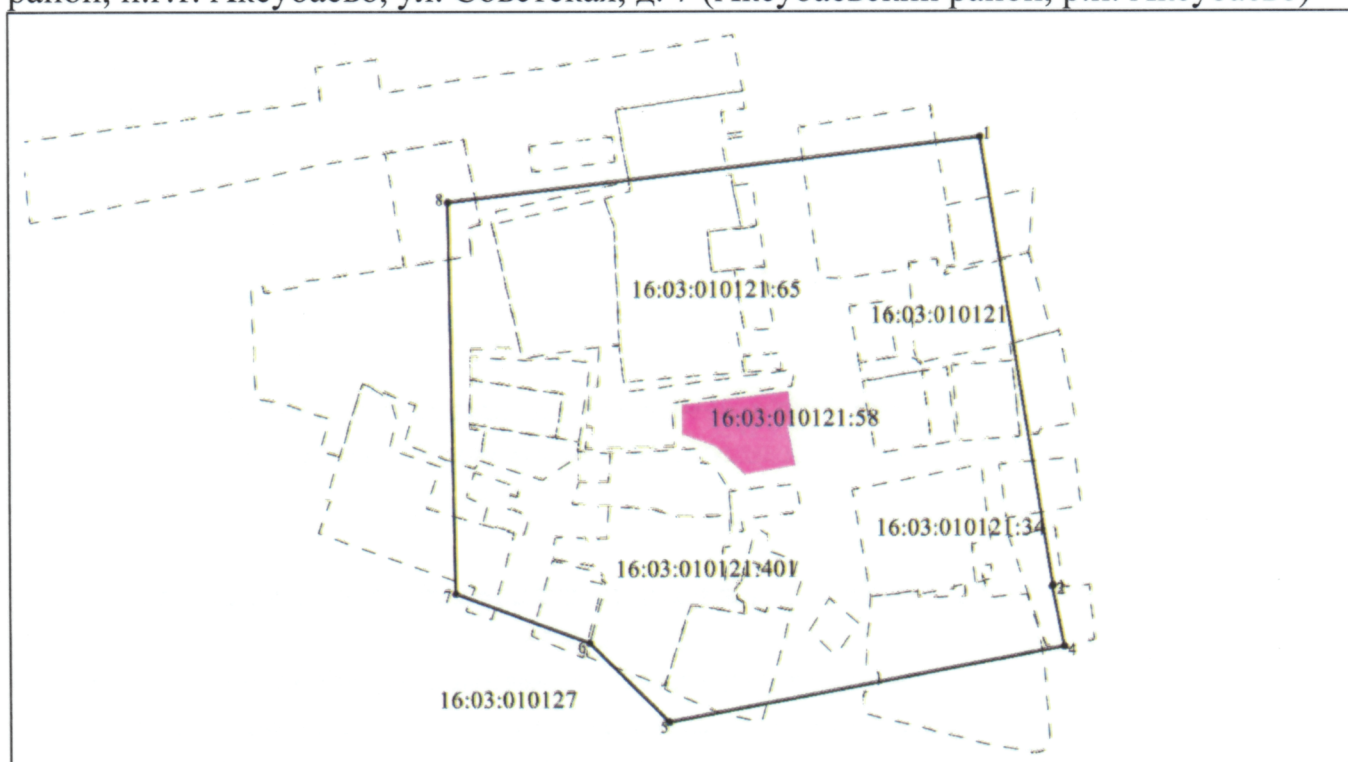


И.Н.Гущин

Приложение № 1
к приказу Комитета
Республики Татарстан
по охране объектов
культурного наследия
от «25 мая» № 124-17

Графическое описание местоположения границ защитных зон объектов культурного наследия регионального значения, расположенных в Аксубаевском муниципальном районе Республики Татарстан, с перечнем координат характерных точек этих границ в системе координат, установленной для ведения Единого государственного реестра недвижимости

1. **Карта (схема)** границ защитной зоны объекта культурного наследия регионального значения «Банк, 1913 г.», расположенного по адресу: Аксубаевский район, п.г.т. Аксубаево, ул. Советская, д. 7 (Аксубаевский район, р.п. Аксубаево)



Масштаб 1:2000

Условные обозначения:

————— - контур границы защитной зоны объектов культурного наследия;
----- - существующая часть границ земельных участков, в пределах которых расположен объект;

• 1- обозначение характерной точки контура объекта;

16:03:010121:58, 16:03:010121:65-кадастровые номера земельных участков;

16:03:010127, 16:03:010121- кадастровые номера кварталов.



- территория объекта культурного наследия.

Картографическое описание границ защитной зоны объекта культурного наследия регионального значения «Банк, 1913 г.», расположенного по адресу: Аксубаевский район, п.г.т. Аксубаево, ул. Советская, д. 7 (Аксубаевский район, р.п. Аксубаево)

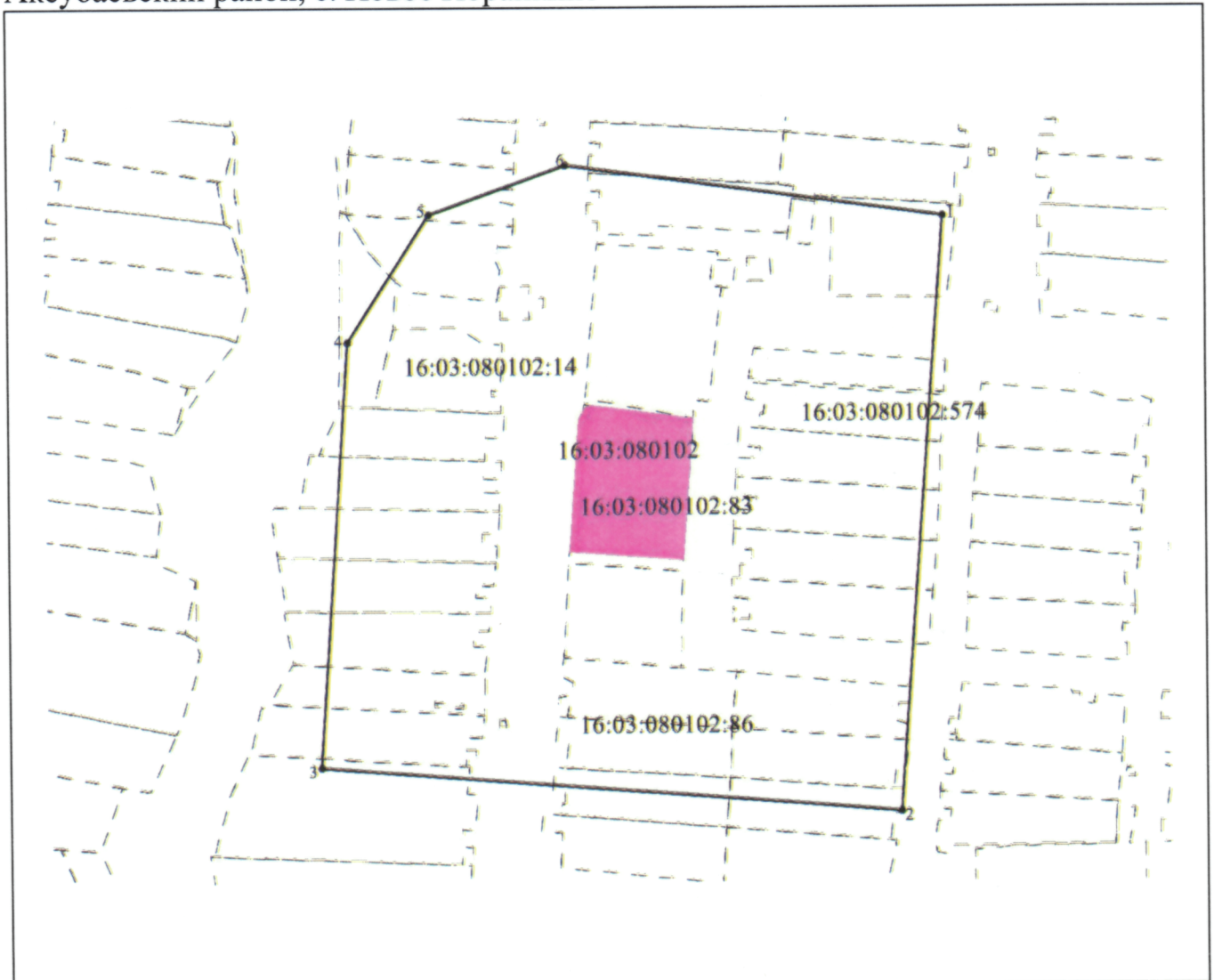
Граница защитной зоны установлена на расстоянии 100 м от внешней границы территории объекта культурного наследия регионального значения «Банк, 1913 г.», утвержденной постановлением Кабинета Министров Республики Татарстан от 25.03.2014 № 183 «Об установлении границ территорий объектов культурного наследия регионального (республиканского) значения, расположенных в Аксубаевском муниципальном районе Республики Татарстан, и режима их использования».

Перечень координат характерных точек

границ защитной зоны объекта культурного наследия регионального значения ««Банк, 1913 г.», расположенного по адресу: Аксубаевский район, п.г.т. Аксубаево, ул. Советская, д. 7 (Аксубаевский район, р.п. Аксубаево)

| Площадь земельного участка <u>54421</u> м² | | |
|--|-----------------------------|------------|
| Обозначение характерных точек границ | МСК-16 Координаты, м | |
| | X | Y |
| 1 | 2 | 3 |
| 1 | 371484.68 | 2221403.05 |
| 2 | 371288.55 | 2221433.82 |
| 3 | 371288.47 | 2221433.58 |
| 4 | 371261.76 | 2221438.53 |
| 5 | 371229.27 | 2221267.11 |
| 6 | 371263.77 | 2221232.38 |
| 7 | 371285.34 | 2221174.66 |
| 8 | 371456.24 | 2221171.86 |
| 1 | 371484.68 | 2221403.05 |

2. **Карта (схема)** границ защитной зоны объекта культурного наследия регионального значения «Мечеть, 1909 г.», расположенного по адресу: Аксубаевский район, с. Новое Ибрайкино



Масштаб 1:2000

Условные обозначения:

————— - контур границы защитной зоны объектов культурного наследия;
 - - - - - существующая часть границ земельных участков, в пределах которых расположен объект;

• 1 - обозначение характерной точки контура объекта;

16:03:080102:83, 16:03:080102:86 - кадастровые номера земельных участков;

16:03:080102 - кадастровый номер квартала.

■ - территория объекта культурного наследия.

Картографическое описание границ защитной зоны объекта культурного наследия регионального значения «Мечеть, 1909 г.», расположенного по адресу: Аксубаевский район, с. Новое Ибрайкино

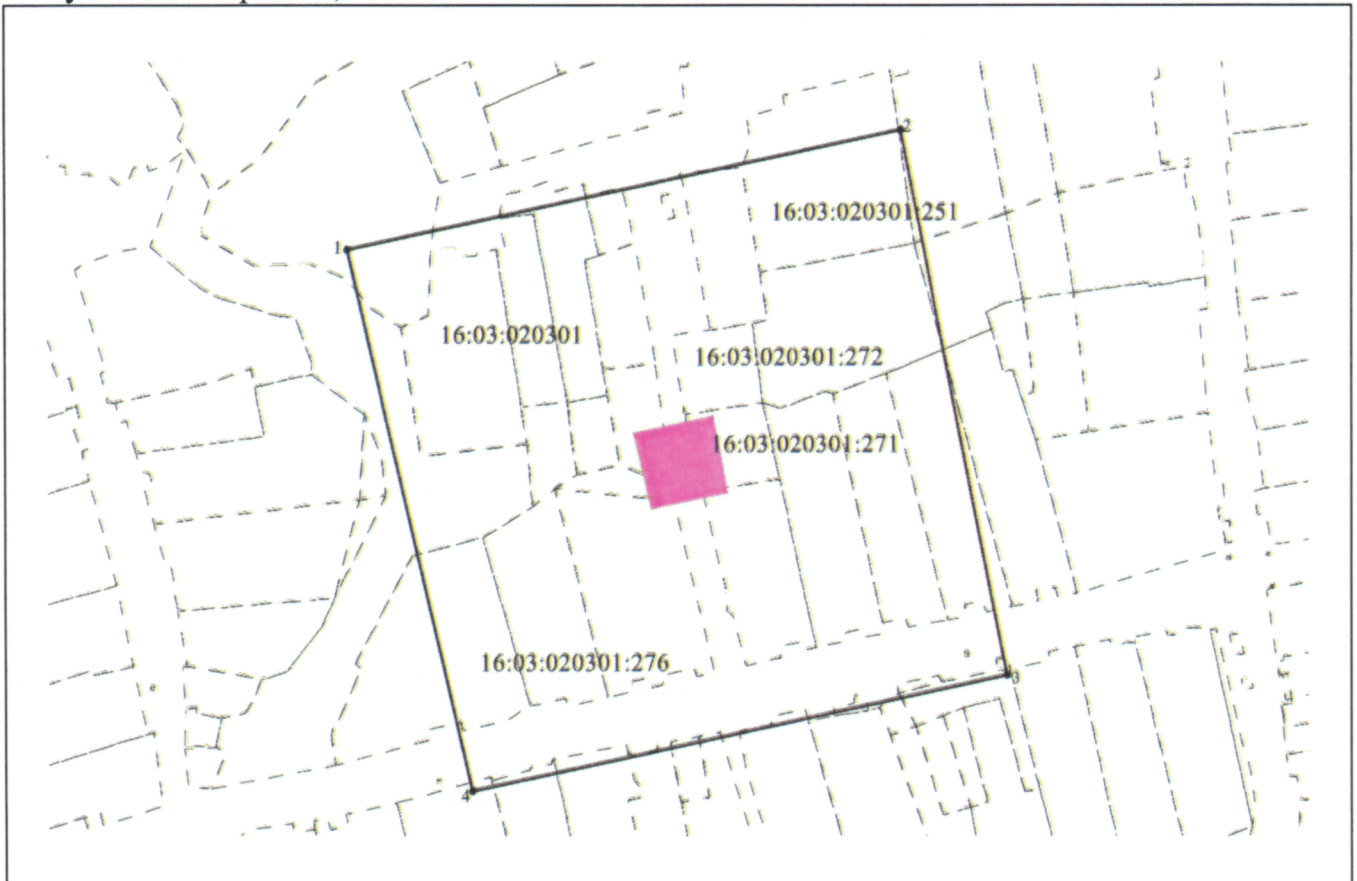
Граница защитной зоны установлена на расстоянии 100 м от внешней границы территории объекта культурного наследия регионального значения «Мечеть, 1909 г.», утвержденной постановлением Кабинета Министров Республики Татарстан от 25.03.2014 № 183 «Об установлении границ территорий объектов культурного наследия регионального (республиканского) значения, расположенных в Аксубаевском муниципальном районе Республики Татарстан, и режима их использования».

Перечень координат характерных точек

границ защитной зоны объекта культурного наследия регионального значения
«Мечеть, 1909 г.», расположенного по адресу: Аксубаевский район,
с. Новое Ибрайкино

| Площадь земельного участка <u>62616</u> м² | | |
|--|-----------------------------|------------|
| Обозначение характерных точек границ | МСК-16 Координаты, м | |
| | X | Y |
| 1 | 2 | 3 |
| 1 | 373647.05 | 2244611.19 |
| 2 | 373392.64 | 2244592.46 |
| 3 | 373412.08 | 2244345.11 |
| 4 | 373593.42 | 2244357.73 |
| 5 | 373648.14 | 2244392.65 |
| 6 | 373669.16 | 2244450.89 |
| 1 | 373647.05 | 2244611.19 |

3. **Карта (схема)** границ защитной зоны объекта культурного наследия регионального значения «Мечеть, 1911 г.», расположенного по адресу: Аксубаевский район, с. Новое Узеево



Масштаб 1:2000

Условные обозначения:

——— - контур границы защитной зоны объектов культурного наследия;
- - - - - существующая часть границ земельных участков, в пределах которых расположен объект;

• 1 - обозначение характерной точки контура объекта;

16:03:020301:272, 16:03:020301:271 - кадастровые номера земельных участков;

16:03:020301 - кадастровый номер квартала.

■ - территория объекта культурного наследия.

Картографическое описание границ защитной зоны объекта культурного наследия регионального значения «Мечеть, 1911 г.», расположенного по адресу: Аксубаевский район, с. Новое Узеево

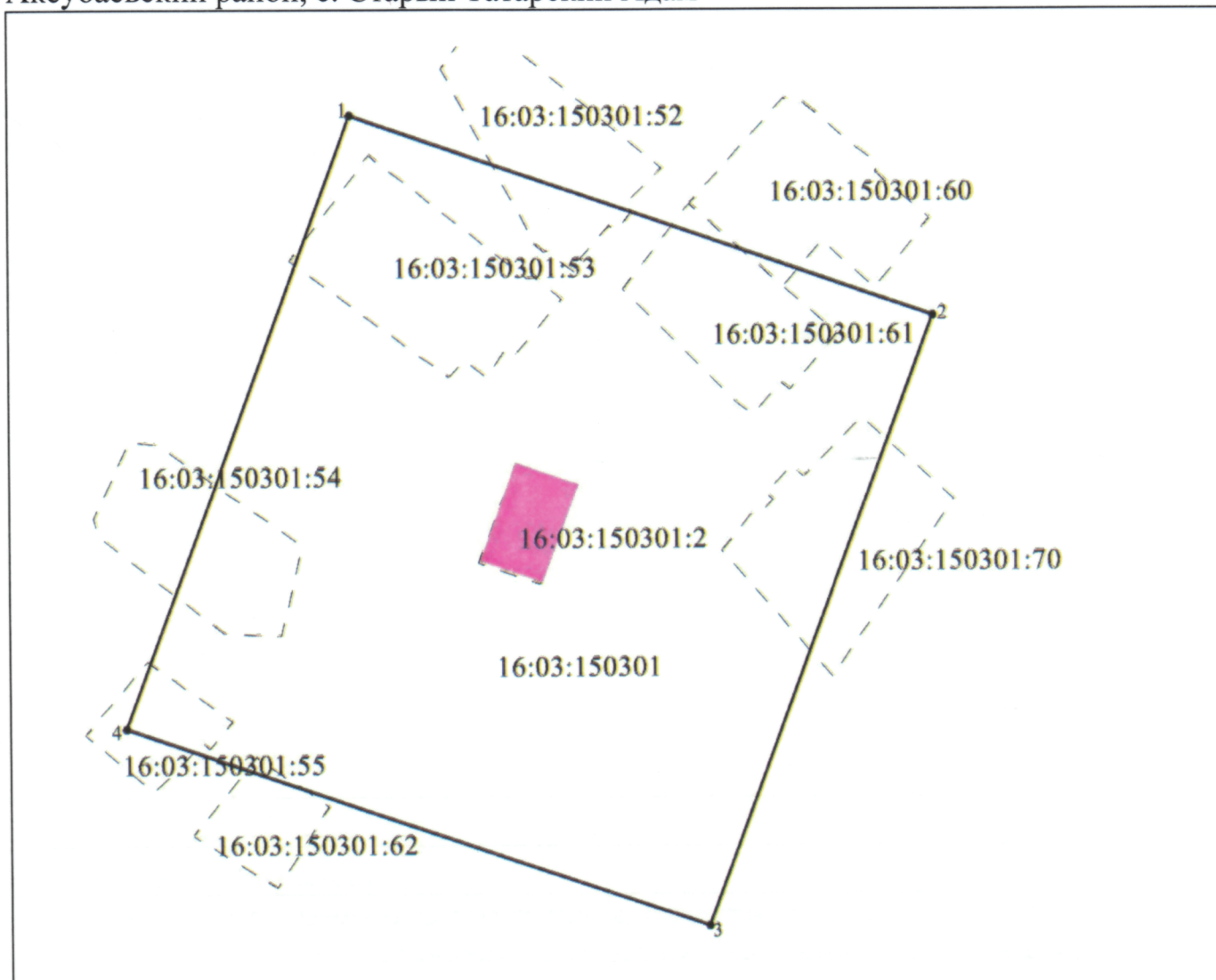
Граница защитной зоны установлена на расстоянии 100 м от внешней границы территории объекта культурного наследия регионального значения «Мечеть, 1911 г.», утвержденной постановлением Кабинета Министров Республики Татарстан от 25.03.2014 № 183 «Об установлении границ территорий объектов культурного наследия регионального (республиканского) значения, расположенных в Аксубаевском муниципальном районе Республики Татарстан, и режима их использования».

Перечень координат характерных точек

границ защитной зоны объекта культурного наследия регионального значения «Мечеть, 1911 г.», расположенного по адресу: Аксубаевский район, с. Новое Узеево

| Площадь земельного участка <u>54417</u> м² | | |
|--|-----------------------------|------------|
| Обозначение характерных точек границ | МСК-16 Координаты, м | |
| | X | Y |
| 1 | 2 | 3 |
| 1 | 355901.87 | 2227975.66 |
| 2 | 355952.46 | 2228207.78 |
| 3 | 355723.52 | 2228252.27 |
| 4 | 355674.97 | 2228027.92 |
| 1 | 355901.87 | 2227975.66 |

4. **Карта (схема)** границ защитной зоны объекта культурного наследия регионального значения «Мечеть, сер. 1920-х гг.», расположенного по адресу: Аксубаевский район, с. Старый Татарский Адам



Масштаб 1:2000

Условные обозначения:

————— - контур границы защитной зоны объектов культурного наследия;
 - - - - - существующая часть границ земельных участков, в пределах которых расположен объект;

• 1 - обозначение характерной точки контура объекта;

16:03:150301:2, 16:03:150301:54 - кадастровые номера земельных участков;

16:03:150301 - кадастровый номер квартала.

■ - территория объекта культурного наследия.

Картографическое описание границ защитной зоны объекта культурного наследия регионального значения «Мечеть, сер. 1920-х гг.», расположенного по адресу: Аксубаевский район, с. Старый Татарский Адам

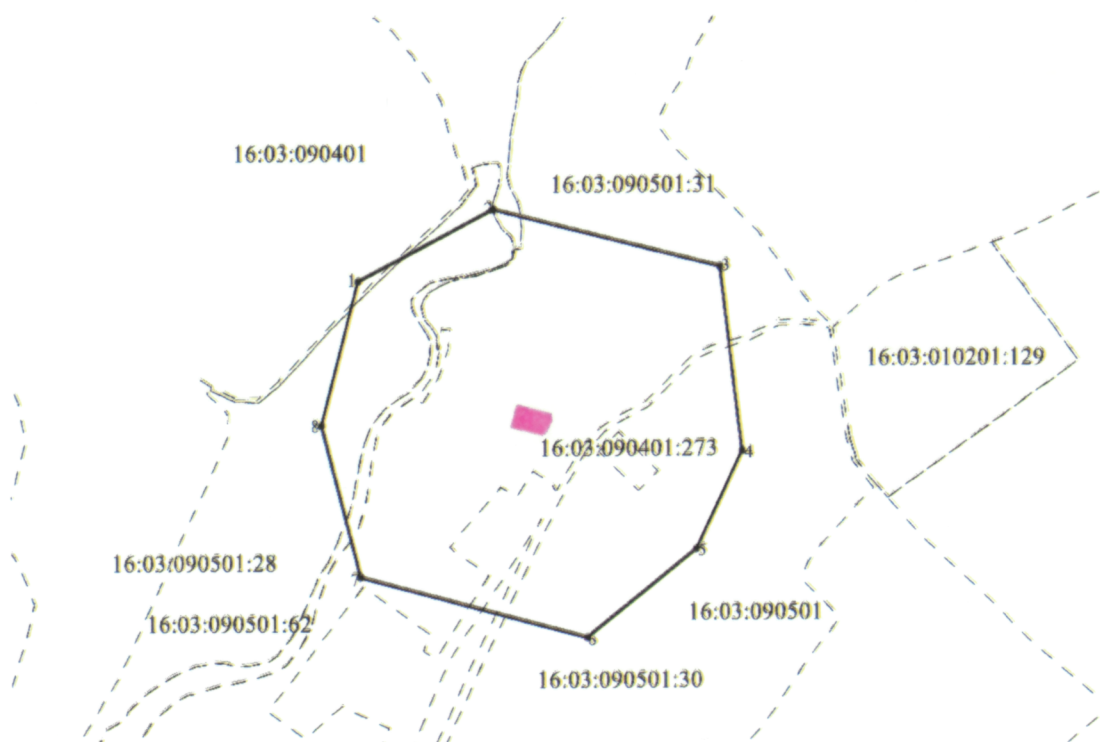
Граница защитной зоны установлена на расстоянии 100 м от внешней границы территории объекта культурного наследия регионального значения «Мечеть, сер. 1920-х гг.», утвержденной постановлением Кабинета Министров Республики Татарстан от 25.03.2014 № 183 «Об установлении границ территорий объектов культурного наследия регионального (республиканского) значения, расположенных в Аксубаевском муниципальном районе Республики Татарстан, и режима их использования».

Перечень координат характерных точек

границ защитной зоны объекта культурного наследия регионального значения «Мечеть, сер. 1920-х гг.», расположенного по адресу: Аксубаевский район, с. Старый Татарский Адам

| Площадь земельного участка <u>53303</u> м ² | | |
|--|----------------------|------------|
| Обозначение характерных точек границ | МСК-16 Координаты, м | |
| | X | Y |
| 1 | 2 | 3 |
| 1 | 390387.68 | 2208189.52 |
| 2 | 390314.13 | 2208400.93 |
| 3 | 390090.97 | 2208318.80 |
| 4 | 390163.61 | 2208107.22 |
| 1 | 390387.68 | 2208189.52 |

5. **Карта (схема)** границ защитной зоны объекта культурного наследия регионального значения «Церковь Святого Дмитрия, 1909 - 1917 гг.», расположенного по адресу: Аксубаевский район, с. Русская Киреметь



Масштаб 1:5000

Условные обозначения:

————— - контур границы защитной зоны объектов культурного наследия;
 - - - - - существующая часть границ земельных участков, в пределах которых расположен объект;

• 1 - обозначение характерной точки контура объекта;

16:03:090401:273, 16:03:090501:31 - кадастровые номера земельных участков;

16:03090401, 16:03:090501 - кадастровые номера кварталов.

■ - территория объекта культурного наследия.

Картографическое описание границ защитной зоны объекта культурного наследия регионального значения «Церковь Святого Дмитрия, 1909 - 1917 гг.», расположенного по адресу: Аксубаевский район, с. Русская Киреметь

Граница защитной зоны установлена на расстоянии 100 м от внешней границы территории объекта культурного наследия регионального значения «Церковь Святого Дмитрия, 1909 - 1917 гг.», утвержденной постановлением Кабинета Министров Республики Татарстан от 25.03.2014 № 183 «Об установлении границ территорий объектов культурного наследия регионального (республиканского) значения, расположенных в Аксубаевском муниципальном районе Республики Татарстан, и режима их использования».

Перечень координат характерных точек

границ защитной зоны объекта культурного наследия регионального значения «Церковь Святого Дмитрия, 1909 - 1917 гг.», расположенного по адресу:
Аксубаевский район, с. Русская Киреметь

| Площадь земельного участка <u>161832</u> м² | | |
|---|-----------------------------|------------|
| Обозначение характерных точек границ | МСК-16 Координаты, м | |
| | X | Y |
| 1 | 2 | 3 |
| 1 | 375602.89 | 2216019.07 |
| 2 | 375680.90 | 2216166.97 |
| 3 | 375619.17 | 2216411.69 |
| 4 | 375416.97 | 2216435.28 |
| 5 | 375311.22 | 2216384.88 |
| 6 | 375214.74 | 2216265.59 |
| 7 | 375280.48 | 2216020.73 |
| 8 | 375445.46 | 2215978.43 |
| 1 | 375602.89 | 2216019.07 |

Приложение № 2
к приказу Комитета
Республики Татарстан
по охране объектов
культурного наследия
от «25 января 2017» № 124-17

**Режим использования земель в границах защитных зон
объектов культурного наследия регионального значения, расположенных в
Аксубаевском муниципальном районе Республики Татарстан**

В границах защитной зоны объекта культурного наследия запрещается строительство объектов капитального строительства и реконструкция, связанная с изменением их параметров (высоты, количества этажей, площади), за исключением строительства и реконструкции линейных объектов.